




CÂMARA MUNICIPAL DE UNAÍ-MG



TERMO DE ABERTURA DE VOLUME

Nesta data, com o mesmo número e especificações, abre-se o quarto volume para o processo do Projeto de Lei n.º 187/2022, de autoria do Prefeito do Município de Unai, José Gomes Branquinho, que institui o Programa de Desenvolvimento Habitacional denominado “Pró-Moradia” no Distrito de Garapuava, no Município de Unai (MG), autoriza alienação de imóveis e dá outras providências, iniciando-se com a folha n.º 301.

Unai, 1º de dezembro de 2022; 78º da Instalação do Município.


Servidora Arionilda Caixeta da Silva Braga
Chefe do Serviço de Apoio ao Processo Legislativo



total de 497,00m².

Lote 03: frente para a Avenida Rio Preto por 14.10m, fundos com o lote 26 por 14,00m, lado direito com o lote 02 por 35.17m e lado esquerdo com o lote 04 por 34.88m. Área total de 488.66m².

Lote 04: frente para a Avenida Rio Preto por 14.10m, fundos com o lote 25 por 14,00m, lado direito com o lote 03 por 34.88m e lado esquerdo com o lote 05 por 33.59m. Área total de 477.56m².

Lote 05: frente para a Avenida Rio Preto por 14.10m, fundos com o lote 24 por 14,00m, lado direito com o lote 04 por 33.59m e lado esquerdo com o lote 06 por 32.80m. Área total de 466.46m².

Lote 06: frente para a Avenida Rio Preto por 16.10m, fundos com o lote 23 por 16,00m, lado direito com o lote 05 por 32.80m e lado esquerdo com o lote 07 por 32.01m. Área total de 520.18m².

Lote 07: frente para a Avenida Rio Preto por 16,00m, fundos com o lote 22 por 16,00m, lado direito com o lote 06 por 32.01m e lado esquerdo com o lote 08 por 31.18m. Área total de 504.37m².

Lote 08: frente para a Avenida Rio Preto por 16.10m, fundos com o lote 21 por 16,00m, lado direito com o lote 07 por 31.18m e lado esquerdo com o lote 09 por 30.43m. Área total de 492.53m².

Lote 09: frente para a Avenida Rio Preto por 16.10m, fundos com o lote 20 por 16,00m, lado direito com o lote 08 por 30.43m e lado esquerdo com o lote 10 por 29.64m. Área total de 482.14m².

Lote 10: frente para a Avenida Rio Preto por 16.10m, fundos com o lote 19 por 16,00m, lado direito com o lote 09 por 29.64m e lado esquerdo com o lote 11 por 28.85m. Área total de 467.68m².

Lote 11: frente para a Avenida Rio Preto por 16.10m, fundos com o lote 18 por 16,00m, lado direito com o lote 10 por 28.85m e lado esquerdo com o lote 12 por 28.06m. Área total de 455.05m².

Lote 12: frente para a Avenida Rio Preto por 16.10m, fundos com o lote 17 por 16,00m, lado direito com o lote 11 por 28.06m e lado esquerdo com o lote 13 por 27.27m. Área total de 444.02m².

Lote 13: frente para a Avenida Rio Preto por 16.10m, fundos com o lote 16 por 16,00m, lado direito com o lote 12 por 27.27m e lado esquerdo com o lote 14 por 26.48m. Área total de 431.34m².

Lote 14: frente para a Avenida Rio Preto por 14,00m, fundos com o lote 15 por 17,00m, lado direito com o lote 13 por 26.48m e lado esquerdo com a Rua Ermelinda por duas linhas com as distâncias de 23,00m e 4.24m. Área total de 251.75m².

Lote 15: frente para a Avenida Arinos por 14.26m, fundos com o lote 14 por 17,00m, lado direito com a Rua Ermelinda por duas linhas com as distâncias de 23,00m e 4.24m e lado esquerdo com o lote 16 por 26.48m. Área total de 441.50m².

Lote 16: frente para a Avenida Arinos por 16.10m, fundos com o lote 13 por 16,00m, lado direito com o lote 15 por 26.48m e lado esquerdo com o lote 17 por 26.48m. Área total de 431.34m².

Lote 17: frente para a Avenida Arinos por 16.10m, fundos com o lote 12 por 16,00m, lado direito com o lote 16 por 26.48m e lado esquerdo com o lote 18 por 28.06m. Área total de 444.02m².

Lote 18: frente para a Avenida Arinos por 16.10m, fundos com o lote 11 por 16,00m, lado direito com o lote 17 por 28.06m e lado esquerdo com o lote 19 por 28.85m. Área total de 453.50m².

Lote 19: frente para a Avenida Arinos por 16.80m, fundos com o lote 10 por 16,00m, lado direito com o lote 18 por 28.85m e lado esquerdo com o lote 20 por 29.64m. Área total de 466,00m².

Lote 20: frente para a Avenida Arinos por 16.70m, fundos com o lote 09 por 16,00m, lado direito com o lote 19 por 29.64m e lado esquerdo com o lote 21 por 30.43m. Área total de 478.50m².

Lote 21: frente para a Avenida Arinos por 16.10m, fundos com o lote 08 por 16,00m, lado direito com o lote 20 por 30.43m e lado

CARTÓRIO DO REGISTRO DE IMÓVEIS


UNAI - MINAS GERAIS

OFICIAL: Bel. Humberto E. Lisboa Frederico

MATRÍCULA

56.518

FICHA



esquerdo com o lote 22 por 31.22m. Área total de 494.83m².

Lote 22: frente para a Avenida Arinos por 16.10m, fundos com o lote 07 por 16,00m, lado direito com o lote 21 por 31.22m e lado esquerdo com o lote 23 por 32.01m. Área total de 507.34m².

Lote 23: frente para a Avenida Arinos por 16.10m, fundos com o lote 06 por 16,00m, lado direito com o lote 22 por 32.01m e lado esquerdo com o lote 24 por 32.80m. Área total de 520.18m².

Lote 24: frente para a Avenida Arinos por 14.10m, fundos com o lote 05 por 14,00m, lado direito com o lote 23 por 32.80m e lado esquerdo com o lote 25 por 33.59m. Área total de 466.46m².

Lote 25: frente para a Avenida Arinos por 14.10m, fundos com o lote 04 por 14,00m, lado direito com o lote 24 por 33.59m e lado esquerdo com o lote 26 por 34.80m. Área total de 480.50m².

Lote 26: frente para a Avenida Arinos por 14.10m, fundos com o lote 03 por 14,00m, lado direito com o lote 25 por 34.80m e lado esquerdo com o lote 27 por 35.17m. Área total de 491.60m².

Lote 27: frente para a Avenida Arinos por 10,00m, fundos com o lote 02 por 12.11m, lado direito com o lote 26 por 35.17m e lado esquerdo com o lote 28 por 34.81m. Área total de 486.46m².

Lote 28: frente para a Avenida Arinos por 13,00m, fundos com o lote 01 por 14,00m e com lote 02 por 2,00m, lado direito com o lote 27 por 34.81m e lado esquerdo com a Avenida Milton Campos por 34.57m. Área total de 500.75m².

QUADRA 37

Lote 02: frente para a Avenida Brasília por 21.90m, fundos com a Chácara 04 por 36.92m, lado direito com o lote 03 por 44.50m e lado esquerdo com a Rua Ermelinda por 30.55m e com a Chácara 04 por 11.52m. Área total de 1.237,15m².

Lote 03: frente para a Avenida Brasília por 19,00m, lado direito com o lote 04 por 30.17m e com lote 01 por 12.13m, e lado esquerdo com o lote 02 por 44.50m. Área total de 401.85m².

Lote 04: frente para a Avenida Brasília por 20.43m, fundos com Chácara de n. 04 por 30.90m, lado direito com o lote 05 por 60,00m e lado esquerdo com o lote 03 por 42.30m. Área total de 1182.23m².

Lote 05: frente para a Avenida Brasília por 15.70m, fundos com Chácara 04 por 15.70m, lado direito com o lote 06 por 60,00m e lado esquerdo com o lote 04 por 30,00m e com lote 01 por 30,00m. Área total de 942,00m².

Lote 06: frente para a Avenida Brasília por 15.70m, fundos com Chácara 04 por 15.70m, lado direito com o lote 07 por 30,00m, lote 11 por 15,00m e com o lote 12 por 15,00m e lado esquerdo com o lote 05 por 60,00m. Área total de 942,00m².

Lote 07: frente para a Avenida Brasília por 15,00m, fundos com o lote 11 por 15,00m, lado direito com o lote 08 por 30,00m, e lado esquerdo com o lote 06 por 30,00m. Área total de 450,00m².

Lote 08: frente para a Avenida Brasília por 15,00m, fundos com o lote 11 por 15,00m, lado direito com o lote 09 por 15,00m e com o lote 10 por 15,00m, e lado esquerdo com o lote 07 por 30,00m. Área total de 450,00m².

Lote 09: frente para a Rua Ramiro Lopes por 12.70m, fundos com o lote 08 por 15,00m, lado direito com o lote 10 por 30,00m, e lado esquerdo com a Avenida Brasília por 27,00m. Área total de 394.72m².

Lote 10: frente para a Rua Ramiro Lopes por 15.70m, fundos com o lote 08 por 15,00m, lado direito com o lote 11 por 30,00m, e lado esquerdo com o lote 09 por 30,00m. Área total de 471,00m².

Lote 11: frente para a Rua Ramiro Lopes por 15,00m, fundos com o lote 06 por 15,00m, lado direito com o lote 12 por 59.90m, e lado esquerdo com o lote 10 por 30,00m, com o lote 08 por 15,00m e com

o lote 07 por 15,00m. Área total de 874.58m².

Lote 12: frente para a Rua Ramiro Lopes por 15,00m, fundos com o lote 06 por 15,00m, lado direito com o lote 13 por 59.88m, e lado esquerdo com o lote 11 por 59.90m. Área total de 898.06m².

Lote 13: frente para a Rua Ramiro Lopes por 15,00m, fundos com a Chácara 04 por 9.41m, lado direito com o lote 14 por 50.48m e com a Rua Paulinho Campos por 10.94m, e lado esquerdo com o lote 12 por 59.88m. Área total de 873.12m².

Lote 14: frente para a Rua Ramiro Lopes por 29.65m, lado direito com a Rua Paulinho Campos por 57.93m, e lado esquerdo com o lote 13 por 50.48m. Área total de 748.06m².

QUADRA 38

Lote 01: frente para a Rua Professor Verissimo por 16,00m, fundos com o lote 02 por 16,00m, lado direito com o lote 03 por 30,00m, e lado esquerdo com a Avenida Belo Horizonte por 30,00m. Área total de 480,00m².

Lote 02: frente para a Avenida do Contorno por 16,00m, fundos com o lote 01 por 16,00m, lado direito com a Avenida Belo Horizonte por 30,00m, e lado esquerdo com o lote 04 por 30,00m. Área total de 480,00m².

Lote 03: frente para a Rua Professor Verissimo por 16,00m, fundos com o lote 04 por 16,00m, lado direito com o lote 05 por 30,00m, e lado esquerdo com o lote 01 por 30,00m. Área total de 480,00m².

Lote 04: frente para a Avenida do Contorno por 16,00m, fundos com o lote 03 por 16,00m, lado direito com o lote 06 por 30,00m, e lado esquerdo com o lote 02 por 30,00m. Área total de 480,00m².

Lote 05: frente para a Rua Professor Verissimo por 16,00m, fundos com o lote 06 por 16,00m, lado direito com o lote 07 por 30,00m, e lado esquerdo com o lote 03 por 30,00m. Área total de 480,00m².

Lote 06: frente para a Avenida do Contorno por 16,00m, fundos com o lote 05 por 16,00m, lado direito com o lote 08 por 30,00m, e lado esquerdo com o lote 04 por 30,00m. Área total de 480,00m².

Lote 07: frente para a Rua Professor Verissimo por 16,00m, fundos com o lote 08 por 16,00m, lado direito com o lote 09 por 30,00m, e lado esquerdo com o lote 05 por 30,00m. Área total de 480,00m².

Lote 08: frente para a Avenida do Contorno por 16,00m, fundos com o lote 07 por 16,00m, lado direito com o lote 10 por 30,00m, e lado esquerdo com o lote 06 por 30,00m. Área total de 480,00m².

Lote 09: frente para a Rua Professor Verissimo por 16,00m, fundos com o lote 10 por 16,00m, lado direito com o lote 11 por 30,00m, e lado esquerdo com o lote 07 por 30,00m. Área total de 480,00m².

Lote 10: frente para a Avenida do Contorno por 16,00m, fundos com o lote 09 por 16,00m, lado direito com o lote 12 por 30,00m, e lado esquerdo com o lote 08 por 30,00m. Área total de 480,00m².

Lote 11: frente para a Rua Professor Verissimo por 16,00m, fundos com o lote 12 por 16,00m, lado direito com o lote 13 por 30,00m, e lado esquerdo com o lote 09 por 30,00m. Área total de 480,00m².

Lote 12: frente para a Avenida do Contorno por 20,00m, fundos com o lote 11 por 16,00m e com o lote 13 por 4,00m, lado direito com o lote 14 por 30,00m, e lado esquerdo com o lote 10 por 30,00m. Área total de 600,00m².

Lote 13: frente para a Rua Professor Verissimo por 16,00m, fundos com o lote 12 por 4,00m e com o lote 14 por 12,00, lado direito com o lote 15 por 30,00m, e lado esquerdo com o lote 11 por 30,00m. Área total de 480,00m².

Lote 14: frente para a Avenida do Contorno por 13.50m, fundos com o lote 13 por 12,00m e com o lote 15 por 1.50m, lado direito com o lote 16 por 30,00m, e lado esquerdo com o lote 12 por 30,00m. Área total de 405,00m².

CARTÓRIO DO REGISTRO DE IMÓVEIS

UNAÍ - MINAS GERAIS

OFICIAL: Bel. Humberto E. Lisboa Frederico

MATRÍCULA

56.518

FICHA

Lote 15: frente para a Rua Professor Verissimo por 16,00m, fundos com o lote 14 por 1.50m e com o lote 16 por 14.50, lado direito com o lote 17 por 30,00m, e lado esquerdo com o lote 13 por 30,00m. Área total de 480,00m².

Lote 16: frente para a Avenida do Contorno por 14.50m, fundos com o lote 15 por 14.50m, lado direito com o lote 18 por 30,00m, e lado esquerdo com o lote 14 por 30,00m. Área total de 435,00m².

Lote 17: frente para a Rua Professor Verissimo por 16,00m, fundos com o lote 18 por 16,00, lado direito com o lote 19 por 30,00m, e lado esquerdo com o lote 15 por 30,00m. Área total de 480,00m².

Lote 18: frente para a Avenida do Contorno por 16,00m, fundos com o lote 17 por 16,00m, lado direito com o lote 16 por 30,00m, e lado esquerdo com o lote 20 por 30,00m. Área total de 480,00m².

Lote 19: frente para a Rua Professor Verissimo por 16,00m, fundos com o lote 20 por 16,00, lado direito com o lote 17 por 30,00m, e lado esquerdo com a Avenida Salvador Neiva por 30,00m. Área total de 480,00m².

Lote 20: frente para a Avenida do Contorno por 16,00m, fundos com o lote 19 por 16,00m, lado direito com o lote 18 por 30,00m, e lado esquerdo com a Avenida Salvador Neiva por 30,00m. Área total de 480,00m².

QUADRA 39

Lote 01: frente para a Avenida Rio Preto por 15.07m, fundos com o lote 20 por 15,00m, lado direito com a Avenida Pedro Ribeiro por 34.69m e lado esquerdo com o lote 02 por 34.03m. Área total de 515.38m².

Lote 02: frente para a Avenida Rio Preto por 15.07m, fundos com o lote 19 por 15,00m, lado direito com o lote 01 por 34.03m e lado esquerdo com o lote 03 por 33.37m. Área total de 505.52m².

Lote 03: frente para a Avenida Rio Preto por 15.07m, fundos com o lote 18 por 15,00m, lado direito com o lote 02 por 33.37m e lado esquerdo com o lote 04 por 32.72m. Área total de 495.67m².

Lote 04: frente para a Avenida Rio Preto por 15.07m, fundos com o lote 17 por 15,00m, lado direito com o lote 03 por 32.72m e lado esquerdo com o lote 05 por 32.06m. Área total de 485.80m².

Lote 05: frente para a Avenida Rio Preto por 15.07m, fundos com o lote 16 por 15,00m, lado direito com o lote 04 por 32.06m e lado esquerdo com o lote 06 por 31.40m. Área total de 475.95m².

Lote 06: frente para a Avenida Rio Preto por 15.07m, fundos com o lote 15 por 15,00m, lado direito com o lote 05 por 31.40m e lado esquerdo com o lote 07 por 30.74m. Área total de 466.09m².

Lote 07: frente para a Avenida Rio Preto por 15.07m, fundos com o lote 14 por 15,00m, lado direito com o lote 06 por 30.74m e lado esquerdo com o lote 08 por 30.09m. Área total de 456.23m².

Lote 08: frente para a Avenida Rio Preto por 15.07m, fundos com o lote 13 por 15,00m, lado direito com o lote 07 por 30.09m e lado esquerdo com o lote 09 por 29.43m. Área total de 446.37m².

Lote 09: frente para a Avenida Rio Preto por 15.07m, fundos com o lote 12 por 15,00m, lado direito com o lote 08 por 29.43m e lado esquerdo com o lote 10 por 28.77m. Área total de 436.52m².

Lote 10: frente para a Avenida Rio Preto por 15.07m, fundos com o lote 11 por 15,00m, lado direito com o lote 09 por 28.77m e lado esquerdo com a Avenida Belo Horizonte por 28.12m. Área total de 426.66m².

Lote 11: frente para a Avenida José Cordeiro por 15,00m, fundos com o lote 10 por 15,00m, lado direito com a Avenida Belo Horizonte por 28.78m e lado esquerdo com o lote 12 por 29.30m. Área total de 435.58m².

Lote 12: frente para a Avenida José Cordeiro por 15,00m, fundos



56.518

LIVRO 2 - REGISTRO GERAL

AR 10711CC

com o lote 09 por 15,00m, lado direito com o lote 11 por 29.30m e lado esquerdo com o lote 13 por 29.82m. Área total de 443.37m².

Lote 13: frente para a Avenida José Cordeiro por 15,00m, fundos com o lote 08 por 15,00m, lado direito com o lote 12 por 29.82m e lado esquerdo com o lote 14 por 30.34m. Área total de 451.16m².

Lote 14: frente para a Avenida José Cordeiro por 15,00m, fundos com o lote 07 por 15,00m, lado direito com o lote 13 por 30.34m e lado esquerdo com o lote 15 por 30.86m. Área total de 458.94m².

Lote 15: frente para a Avenida José Cordeiro por 15,00m, fundos com o lote 06 por 15,00m, lado direito com o lote 14 por 30.86m e lado esquerdo com o lote 16 por 31.37m. Área total de 466.72m².

Lote 16: frente para a Avenida José Cordeiro por 15,00m, fundos com o lote 05 por 15,00m, lado direito com o lote 15 por 31.37m e lado esquerdo com o lote 17 por 31.89m. Área total de 474.51m².

Lote 17: frente para a Avenida José Cordeiro por 15,00m, fundos com o lote 04 por 15,00m, lado direito com o lote 16 por 31.89m e lado esquerdo com o lote 18 por 32.41m. Área total de 482,29m².

Lote 18: frente para a Avenida José Cordeiro por 15,00m, fundos com o lote 03 por 15,00m, lado direito com o lote 17 por 32,41m e lado esquerdo com o lote 19 por 32,93m. Área total de 490,08m².

Lote 19: frente para a Avenida José Cordeiro por 15,00m, fundos com o lote 02 por 15,00m, lado direito com o lote 18 por 32,93m e lado esquerdo com o lote 20 por 33,45m. Área total de 497,86m².

Lote 20: frente para a Avenida José Cordeiro por 15,00m, fundos com o lote 01 por 15,00m, lado direito com o lote 19 por 33.45m e lado esquerdo com Avenida Pedro Ribeiro por 33.97m. Área total de 505.64m².

QUADRA 40

Lote 01: frente para a Avenida Brasília por 10,00m, fundos com a Avenida Do Contorno por 10,68m, lado direito com o lote 02 por 26,55m e lado esquerdo com a Avenida Capitão Valério por 30,45m. Área total de 284,98m².

Lote 02: frente para a Avenida Brasília por 10,00m, fundos com a Avenida Do Contorno por 10,68m, lado direito com o lote 03 por 22,64m e lado esquerdo com o lote 01 por 26,55m. Área total de 245,37m².

Lote 03: frente para a Avenida Brasília por 10,00m, fundos com a Avenida Do Contorno por 10,68m, lado direito com o lote 04 por 18,73m e lado esquerdo com o lote 02 por 22,64m. Área total de 206.86m².

Lote 04: frente para a Avenida Brasília por 10,00m, fundos com a Avenida Do Contorno por 10.68m, lado direito com o lote 05 por 14,83m e lado esquerdo com o lote 03 por 18,73m. Área total de 167,79m².

Lote 05: frente para a Avenida Brasília por 37,96m, fundos com a Avenida Do Contorno por 40,53m, lado esquerdo com o lote 04 por 14,83m. Área total de 281,35m².

QUADRA 41

Lote 01: frente para a Avenida Unai por 15,00m, fundos com o lote 20 por 15,00m, lado direito Avenida Pedro Ribeiro por 30,00m e lado esquerdo com o lote 02 por 30,00m. Área total de 450,00m².

Lote 02: frente para a Avenida Unai por 15,00m, fundos com o lote 20 por 3,00m e lote 19 por 12,00m, lado direito com o lote 01 por 30,00m e lado esquerdo com o lote 03 por 30,00m. Área total de 450,00m².

Lote 03: frente para a Avenida Unai por 11,00m, fundos com o 18 por 11,00m lado direito com o lote 02 por 30,00m e lado esquerdo com o lote 04 por 30,00m. Área total de 330,00m².

Lote 04: frente para a Avenida Unai por 19,00m, fundos com o 18

CARTÓRIO DO REGISTRO DE IMÓVEIS

UNAÍ - MINAS GERAIS

OFICIAL: Bel. Humberto E. Lisboa Frederico

MATRÍCULA

56.518

FICHA

por 4,00m e lote 17 por 15,00m, lado direito com o lote 03 por 30,00m e lado esquerdo com o lote 05 por 30,00m. Área total de 570,00m².

Lote 05: frente para a Avenida Unai por 15,00m, fundos com o lote 16 por 15,00m, lado direito com o lote 04 por 30,00m e lado esquerdo com o lote 06 por 30,00m. Área total de 450,00m².

Lote 06: frente para a Avenida Unai por 15,00m, fundos com o lote 15 por 15,00m, lado direito com o lote 05 por 30,00m e lado esquerdo com o lote 07 por 30,00m. Área total de 450,00m².

Lote 07: frente para a Avenida Unai por 15,00m, fundos com o lote 14 por 15,00m, lado direito com o lote 06 por 30,00m e lado esquerdo com o lote 08 por 30,00m. Área total de 450,00m².

Lote 08: frente para a Avenida Unai por 15,00m, fundos com o lote 13 por 15,00m, lado direito com o lote 07 por 30,00m e lado esquerdo com o lote 09 por 30,00m. Área total de 450,00m².

Lote 09: frente para a Avenida Unai por 15,00m, fundos com o lote 12 por 15,00m, lado direito com o lote 08 por 30,00m e lado esquerdo com o lote 10 por 30,00m. Área total de 450,00m².

Lote 10: frente para a Avenida Unai por 15,00m, fundos com o lote 11 por 15,00m, lado direito com o lote 09 por 30,00m e lado esquerdo com a Avenida Belo Horizonte por 30,00m. Área total de 450,00m².

Lote 11: frente para a Avenida Brasília por 15,00m, fundos com o lote 10 por 15,00m, lado direito com Avenida Belo Horizonte por 30,00m e lado esquerdo com a o lote 12 por 30,00m. Área total de 450,00m².

Lote 12: frente para a Avenida Brasília por 15,00m, fundos com o lote 09 por 15,00m, lado direito com o lote 11 por 30,00m e lado esquerdo com a o lote 13 por 30,00m. Área total de 450,00m².

Lote 13: frente para a Avenida Brasília por 15,00m, fundos com o lote 08 por 15,00m, lado direito com o lote 12 por 30,00m e lado esquerdo com a o lote 14 por 30,00m. Área total de 450,00m².

Lote 14: frente para a Avenida Brasília por 15,00m, fundos com o lote 07 por 15,00m, lado direito com o lote 13 por 30,00m e lado esquerdo com a o lote 15 por 30,00m. Área total de 450,00m².

Lote 15: frente para a Avenida Brasília por 15,00m, fundos com o lote 06 por 15,00m, lado direito com o lote 14 por 30,00m e lado esquerdo com a o lote 16 por 30,00m. Área total de 450,00m².

Lote 16: frente para a Avenida Brasília por 15,00m, fundos com o lote 05 por 15,00m, lado direito com o lote 15 por 30,00m e lado esquerdo com a o lote 17 por 30,00m. Área total de 450,00m².

Lote 17: frente para a Avenida Brasília por 15,00m, fundos com o lote 04 por 15,00m, lado direito com o lote 16 por 30,00m e lado esquerdo com a o lote 18 por 30,00m. Área total de 450,00m².

Lote 18: frente para a Avenida Brasília por 15,00m, fundos com o lote 04 por 4,00m e com o lote 03 por 11,00m, lado direito com o lote 17 por 30,00m e lado esquerdo com o lote 19 por 30,00m. Área total de 450,00m².

Lote 19: frente para a Avenida Brasília por 12,00m, fundos com o lote 02 por 12,00m, lado direito com o lote 18 por 30,00m e lado esquerdo com a o lote 20 por 30,00m. Área total de 360,00m².

Lote 20: frente para a Avenida Brasília por 18,00m, fundos com o lote 02 por 3,00m e com o lote 01 por 15,00m, lado direito com o lote 19 por 30,00m e lado esquerdo com a Avenida Pedro Ribeiro por 30,00m. Área total de 540,00m².

QUADRA A

Lote 01: frente para a Avenida Arinos por 38,00m, fundos com área remanescente por 38,00m, lado direito com Avenida Milton Campos por 57,00m e lado esquerdo com Rua Abaité por 57,00m. Área total



56.518

LIVRO 2 - REGISTRO GERAL

40741CE

de 2.166,00m². **Originou matrícula nº 47.853**

Lote 02: frente para a Avenida Milton Campos por 28,67m, fundos com a Rua Abaité por 32,07m, lado direito com a chácara 28 por 38,12m e lado esquerdo com o lote 01 por 38,00m. Área total de 1.153,92m².

QUADRA B

Lote 01: frente para a Rua Abaité por 12,00m, fundos com o lote 12 por 15,00m, lado direito com o lote 02 por 20.75m e lado esquerdo com a Avenida Arinos por 20.75m. Área total de 306.75m². **Originou matrícula nº 10.384**

Lote 02: frente para a Rua Abaité por 15,00m, fundos com o lote 11 por 15,00m, lado direito com o lote 03 por 20.75m e lado esquerdo com o lote 01 por 20.75m. Área total de 311.25m². **Originou matrícula nº 10.385**

Lote 03: frente para a Rua Abaité por 15,00m, fundos com o lote 10 por 15,00m, lado direito com o lote 04 por 20.75m e lado esquerdo com o lote 02 por 20.75m. Área total de 311.25m².

Lote 04: frente para a Rua Abaité por 15,00m, fundos com o lote 09 por 15,00m, lado direito com o lote 05 por 20.75m e lado esquerdo com o lote 03 por 20.75m. Área total de 311.25m².

Lote 05: frente para a Rua Abaité por 15,00m, fundos com o lote 08 por 15,00m, lado direito com o lote 06 por 20.75m e lado esquerdo com o lote 04 por 20.75m. Área total de 311.25m².

Lote 06: frente para a Rua Abaité por 20.30m, fundos com o lote 07 por 22.80m, lado direito com a chácara 28 por 20.75m e lado esquerdo com o lote 05 por 21,00m. Área total de 455,00m².

Lote 07: frente para a Avenida Capitão Claro por 21.50m, fundos com o lote 06 por 22.80m, lado direito com o lote 08 por 20.75m e lado esquerdo com a chácara 28 por 20.75m. Área total de 486.23m².

Lote 08: frente para a Avenida Capitão Claro por 15,00m, fundos com o lote 05 por 15,00m, lado direito com o lote 09 por 20.75m e lado esquerdo com o lote 07 por 20.75m. Área total de 311.25m².

Lote 09: frente para a Avenida Capitão Claro por 15,00m, fundos com o lote 04 por 15,00m, lado direito com o lote 10 por 20.75m e lado esquerdo com o lote 08 por 20.75m. Área total de 311.25m².

Lote 10: frente para a Avenida Capitão Claro por 15,00m, fundos com o lote 03 por 15,00m, lado direito com o lote 11 por 20.75m e lado esquerdo com o lote 09 por 20.75m. Área total de 311.25m².

Originou matrícula nº 10.382

Lote 11: frente para a Avenida Capitão Claro por 15,00m, fundos com o lote 02 por 15,00m, lado direito com o lote 12 por 20.75m e lado esquerdo com o lote 10 por 20.75m. Área total de 311.25m².

Originou matrícula nº 10.382

Lote 12: frente para a Avenida Capitão Claro por 15,00m, fundos com o lote 01 por 15,00m, lado direito com Avenida Arinos por 20.75m e lado esquerdo com o lote 11 por 20.75m. Área total de 311.25m². **Originou matrícula nº 10.383**

QUADRA C

Lote 01: frente para Avenida Arinos por 14,00m, fundos com o lote 12 por 16,00m e com a Avenida Capitão Claro por 1,00m, lado direito com Avenida Capitão Claro por 22,00m e lado esquerdo com o lote 02 por 25,00m. Área total de 408,00m².

Lote 02: frente para Avenida Arinos por 16,00m, fundos com o lote 11 por 16,00m, lado direito com o lote 01 por 25,00m e lado esquerdo com o lote 02 por 25,00m. Área total de 400,00m².

Lote 03: frente para Avenida Arinos por 16,00m, fundos com o lote 10 por 16,00m, lado direito com o lote 02 por 25,00m e lado esquerdo com o lote 04 por 25,00m. Área total de 400,00m².

Lote 04: frente para Avenida Arinos por 16,00m, fundos com o lote

CARTÓRIO DO REGISTRO DE IMÓVEIS

UNAI - MINAS GERAIS

OFICIAL: Bel. Humberto E. Lisboa Frederico

MATRÍCULA

56.518

FICHA

09 por 16,00m, lado direito com o lote 03 por 25,00m e lado esquerdo com o lote 05 por 25,00m. Área total de 400,00m².

Lote 05: frente para Avenida Arinos por 16,00m, fundos com o lote 08 por 16,00m, lado direito com o lote 04 por 25,00m e lado esquerdo com o lote 06 por 25,00m. Área total de 400,00m².

Lote 06: frente para Avenida Arinos por 14,00m, fundos com o lote 07 por 17,00m, lado direito com o lote 05 por 25,00m e lado esquerdo com a Avenida Milton Campos por 22,00m. Área total de 420,50m².

Lote 07: frente para Rua Aurino Teixeira por 14,00m, fundos com o lote 06 por 17,00m, lado direito com a Avenida Milton Campos por 22,00m e lado esquerdo com o Lote 08 por 25,00m. Área total de 420,00m².

Lote 08: frente para Rua Aurino Teixeira por 16,00m, fundos com o lote 08 por 16,00m, lado direito com o lote 07 por 25,00m e lado esquerdo com o Lote 09 por 25,00m. Área total de 400,00m².

Lote 09: frente para Rua Aurino Teixeira por 16,00m, fundos com o lote 04 por 16,00m, lado direito o lote 08 por 25,00m e lado esquerdo com o Lote 10 por 25,00m. Área total de 400,00m².

Lote 10: frente para Rua Aurino Teixeira por 16,00m, fundos com o lote 03 por 16,00m, lado direito o lote 09 por 25,00m e lado esquerdo com o Lote 11 por 25,00m. Área total de 400,00m².

Lote 11: frente para Rua Aurino Teixeira por 16,00m, fundos com o lote 02 por 16,00m, lado direito o lote 10 por 25,00m e lado esquerdo com o Lote 11 por 25,00m. Área total de 400,00m².

Lote 12: frente para Rua Aurino Teixeira por 13,00m, fundos com o lote 01 por 16,00m, lado direito o lote 11 por 25,00m e lado esquerdo com a Avenida Capitão Claro por 22,00m. Área total de 383,00m².

QUADRA D

Lote 01: frente para a Rua Sem Nome B por 9,00m, fundos com a Chacara 29 por 10,00m, lado direito a Avenida Capitão Claro por 56,30m e lado esquerdo com o Lote 02 por 57,50m. Área total de 633,50m².

Lote 02: frente para a Rua Sem Nome B por 9,70m, fundos com a Chacara 29 por 9,70m, lado direito o lote 01 por 57,50m e lado esquerdo com o Lote 03 por 55,00m e com a Chácara 29 por 2,50m. Área total de 557,75m².

Lote 03: frente para a Rua Sem Nome B por 14,75m, fundos com a Chacara 29 por 14,95m, lado direito o lote 02 por 55,00m e lado esquerdo com o Lote 04 por 53,80m. Área total de 755,05m².

Lote 04: frente para a Rua Sem Nome B por 12,00m, fundos com a Chacara 29 por 12,00m, lado direito o lote 03 por 53,80m e lado esquerdo com o Lote 05 por 51,50m. Área total de 630,80m².

Lote 05: frente para a Rua Sem Nome B por 12,00m, fundos com a Chacara 29 por 12,20m, lado direito o lote 04 por 51,50m e lado esquerdo com o Lote 06 por 49,50m. Área total de 600,00m².


Lote 06: frente para a Rua Sem Nome B por 12,00m, fundos com a Chácara 29 por 12,20m, lado direito o lote 05 por 49,50m e lado esquerdo com o Lote 07 por 47,50m. Área total de 576,00m².

Lote 07: frente para a Rua Sem Nome B por 12,00m, fundos com a Chácara 29 por 12,20m, lado direito o lote 06 por 47,50m e lado esquerdo com o Lote 07 por 45,50m. Área total de 552,00m².

Lote 08: frente para a Rua Sem Nome B por 14,00m, fundos com a Chácara 29 por 22,00m, lado direito o lote 07 por 45,50m e lado esquerdo com a Rodovia Mg - 638 por 39,00m. Área total de 647,00m².

QUADRA E

Lote 01: frente para a Rua Aurino Teixeira por 13,00m, fundos com,



56.518

LIVRO 2 - REGISTRO GERAL

o lote 12 por 14.50m, lado direito a Avenida Capitão Claro por 21,00m e lado esquerdo com o lote 02 por 25,00m. Área total de 376.75m².

Lote 02: frente para a Rua Aurino Teixeira por 16,00m, fundos com, o lote 11 por 16,00m, lado direito o lote 01 por 25,00m e lado esquerdo com o lote 03 por 25,00m. Área total de 400,00m².

Lote 03: frente para a Rua Aurino Teixeira por 16,00m, fundos com, o lote 10 por 16,00m, lado direito o lote 02 por 25,00m e lado esquerdo com o lote 04 por 25,00m. Área total de 400,00m².

Lote 04: frente para a Rua Aurino Teixeira por 16,00m, fundos com, o lote 09 por 16,00m, lado direito o lote 03 por 25,00m e lado esquerdo com o lote 05 por 25,00m. Área total de 400,00m².

Lote 05: frente para a Rua Aurino Teixeira por 16,00m, fundos com, o lote 08 por 16,00m, lado direito o lote 04 por 25,00m e lado esquerdo com o lote 06 por 25,00m. Área total de 400,00m².

Lote 06: frente para a Rua Aurino Teixeira por 13,00m, fundos com, o lote 07 por 16,00m, lado direito o lote 05 por 25,00m e lado esquerdo com a Avenida Miltom Campos por 22,00m. Área total de 395.50m².

Lote 07: frente para a Rua Professora Elisa por 13,00m, fundos com, o lote 06 por 16,00m, lado direito a Avenida Miltom Campos por 22,00m e lado esquerdo com o lote 08 por 25,00m. Área total de 395.50m².

Lote 08: frente para a Rua Professora Elisa por 16,00m, fundos com, o lote 5 por 16,00m, lado direito o lote 07 por 25,00m e lado esquerdo com o lote 09 por 25,00m. Área total de 400,00m².

Lote 09: frente para a Rua Professora Elisa por 16,00m, fundos com, o lote 04 por 16,00m, lado direito o lote 08 por 25,00m e lado esquerdo com o lote 10 por 25,00m. Área total de 400,00m².

Lote 10: frente para a Rua Professora Elisa por 16,00m, fundos com, o lote 03 por 16,00m, lado direito o lote 09 por 25,00m e lado esquerdo com o lote 11 por 25,00m. Área total de 400,00m².

Lote 11: frente para a Rua Professora Elisa por 16,00m, fundos com, o lote 02 por 16,00m, lado direito o lote 10 por 25,00m e lado esquerdo com o lote 12 por 25,00m. Área total de 400,00m².

Lote 12: frente para a Rua Professora Elisa por 9,00m, fundos com, o lote 01 por 14,00m, lado direito com o lote 11 por 25,00m e lado esquerdo com a Avenida Capitão Claro por 24.50m. Área total de 326.70m².

QUADRA F

Lote 01: frente para a Rua Professora Elisa por 12,00m, fundos com, o lote 12 por 12.50m, lado direito com a Avenida Capitão Claro por 25,00m e lado esquerdo com o lote 02 por 25,00m. Área total de 339.25m².

Lote 02: frente para a Rua Professora Elisa por 15,00m, fundos com, o lote 11 por 13.74m e com o lote 12 por 1.26m, lado direito com o lote 01 por 25,00m e lado esquerdo com o lote 03 por 25,00m. Área total de 375,00m².

Lote 03: frente para a Rua Professora Elisa por 15,00m, fundos com, o lote 10 por 15,00m, lado direito com o lote 02 por 25,00m e lado esquerdo com o lote 04 por 25,00m. Área total de 375,00m².

Lote 04: frente para a Rua Professora Elisa por 15,00m, fundos com, o lote 09 por 14.58m e com o lote 10 por 0.42m, lado direito com o lote 03 por 25,00m e lado esquerdo com o lote 05 por 25,00m. Área total de 375,00m².

Lote 05: frente para a Rua Professora Elisa por 15,00m, fundos com, o lote 08 por 15,00m, lado direito com o lote 04 por 25,00m e lado esquerdo com o lote 06 por 25,00m. Área total de 375,00m².

Lote 06: frente para a Rua Professora Elisa por 12,00m, fundos

CARTÓRIO DO REGISTRO DE IMÓVEIS

UNAI - MINAS GERAIS

OFICIAL: Bel. Humberto E. Lisboa Frederico

MATRÍCULA

56.518

FICHA

com, o lote 07 por 14.58m e com a Avenida Milton Campos por 0.42m, lado direito com o lote 05 por 25,00m e lado esquerdo com a Avenida Milton Campos por 22,00m. Área total de 370.50m².

Lote 07: frente para a Avenida Brasília por 11.58m, fundos com o lote 06 por 14.58m, lado direito com a Avenida Milton Campos por 22,00m e lado esquerdo com o lote 08 por 25,00m. Área total de 307.38m².

Lote 08: frente para a Avenida Brasília por 15,00m, fundos com o lote 05 por 15,00m, lado direito com o lote 07 por 25,00m e lado esquerdo com o lote 09 por 25,00m. Área total de 375,00m².

Lote 09: frente para a Avenida Brasília por 14.58m, fundos com o lote 04 por 14.58m, lado direito com o lote 08 por 25,00m e lado esquerdo com o lote 10 por 25,00m. Área total de 364.50m².

Lote 10: frente para a Avenida Brasília por 14.58m, fundos com o lote 03 por 14.16m e com o lote 04 por 0.42m, lado direito com o lote 09 por 25,00m e lado esquerdo com o lote 11 por 25,00m. Área total de 364.50m².

Lote 11: frente para a Avenida Brasília por 14.58m, fundos com o lote 02 por 13.74m e com o lote 03 por 0.84m, lado direito com o lote 10 por 25,00m e lado esquerdo com o lote 12 por 25,00m. Área total de 364.50m².

Lote 12: frente para a Avenida Brasília por 9.10m, fundos com o lote 01 por 13.32m e com o lote 02 por 1.26m, lado direito com o lote 11 por 25,00m e lado esquerdo com Avenida Capitão Claro por 25.63m. Área total de 329,00m².

QUADRA G

Lote 01: frente para a Avenida Capitão Claro por 15,00m, fundos com o lote 14 por 15,00m, lado direito com a Rua Aurino Teixeira por 17.50m e lado esquerdo com o lote 02 por 18.50m. Área total de 270,00m².

Lote 02: frente para a Avenida Capitão Claro por 15,00m, fundos com o lote 13 por 15,00m, lado direito com o lote 01 por 18.50m e lado esquerdo com o lote 03 por 19.50m. Área total de 285,00m².

Lote 03: frente para a Avenida Capitão Claro por 15,00m, fundos com o lote 12 por 15,00m, lado direito com o lote 02 por 19.50m e lado esquerdo com o lote 04 por 20.50m. Área total de 300,00m².

Lote 04: frente para a Avenida Capitão Claro por 15,00m, fundos com o lote 11 por 15,00m, lado direito com o lote 03 por 20.50m e lado esquerdo com o lote 05 por 21.50m. Área total de 315,00m².

Lote 05: frente para a Avenida Capitão Claro por 15,00m, fundos com o lote 10 por 15,00m, lado direito com o lote 04 por 21.50m e lado esquerdo com o lote 06 por 22.50m. Área total de 330,00m².

Lote 06: frente para a Avenida Capitão Claro por 15,00m, fundos com o lote 09 por 15,00m, lado direito com o lote 05 por 22.50m e lado esquerdo com o lote 07 por 23,00m. Área total de 341.25m².

Lote 07: frente para a Avenida Capitão Claro por 12,00m, fundos com o lote 08 por 15,00m, lado direito com o lote 06 por 23,00m e lado esquerdo com o lote 07 por 20.75m. Área total de 446.05m².

Lote 08: frente para a Avenida Daniel Teixeira por 12,00m, fundos com o lote 07 por 15,00m, lado direito com a Avenida Brasília por 20.75m e lado esquerdo com o lote 09 por 23,00m. Área total de 446.05m².

Lote 09: frente para a Avenida Daniel Teixeira por 15,00m, fundos com o lote 06 por 15,00m, lado direito com o lote 08 por 23,00m e lado esquerdo com o lote 10 por 22.50m. Área total de 341.25m².

Lote 10: frente para a Avenida Daniel Teixeira por 15,00m, fundos com o lote 05 por 15,00m, lado direito com o lote 09 por 22.50m e lado esquerdo com o lote 11 por 21.50m. Área total de 330,00m².

Lote 11: frente para a Avenida Daniel Teixeira por 12.27m, fundos



com o lote 04 por 15,00m, lado direito com o lote 10 por 21.50m e lado esquerdo com o lote 12 por 20.50m. Área total de 285.17m².

Lote 12: frente para a Avenida Daniel Teixeira por 15,00m, fundos com o lote 03 por 15,00m, lado direito com o lote 11 por 20.50m e lado esquerdo com o lote 13 por 19.50m. Área total de 298,00m².

Lote 13: frente para a Avenida Daniel Teixeira por 15,00m, fundos com o lote 02 por 15,00m, lado direito com o lote 12 por 19.50m e lado esquerdo com o lote 14 por 18.50m. Área total de 283,00m².

Lote 14: frente para a Avenida Daniel Teixeira por 15,00m, fundos com o lote 01 por 15,00m, lado direito com o lote 13 por 18.50m e lado esquerdo com a Rua Aurino Teixeira, por 17.50m. Área total de 268.10m².

QUADRA H

Lote 01: frente para a Avenida Daniel Teixeira por 12,00m, fundos com o lote 14 por 15,00m, lado direito com a Rua Aurino Teixeira por 21.50m e lado esquerdo com o lote 02, por 24.50m. Área total de 310.50m². **Originou matrícula nº 5.958**

Lote 02: frente para a Avenida Daniel Teixeira por 15,00m, fundos com o lote 14 por 15,00m, lado direito com o lote 01 por 24.50m e lado esquerdo com o lote 03, por 24.50m. Área total de 367.50m².

Lote 03: frente para a Avenida Daniel Teixeira por 15,00m, fundos com o lote 12-A por 11.90m e com o lote 12 por 3.40m, lado direito com o lote 02 por 24.50m e lado esquerdo com o lote 04, por 24.50m. Área total de 367.50m². **Originou matrícula nº 5.959**

Lote 04: frente para a Avenida Daniel Teixeira por 15,00m, fundos com o lote 12 por 8.50m e com o lote 11 por 6.50m, lado direito com o lote 03 por 24.50m e lado esquerdo com o lote 05, por 24.50m. Área total de 367.50m². **Originou matrícula nº 5.959**

Lote 05: frente para a Avenida Daniel Teixeira por 15,00m, fundos com o lote 11 por 7,00m e com o lote 10 por 8,00m, lado direito com o lote 04 por 24.50m e lado esquerdo com o lote 06, por 24.50m. Área total de 367.50m². **Originou matrícula nº 5.959**

Lote 06: frente para a Avenida Daniel Teixeira por 15,00m, fundos com o lote 10 por 3.50m e com o lote 09 por 11.50m, lado direito com o lote 05 por 24.50m e lado esquerdo com o lote 07, por 24.50m. Área total de 367.50m². **Originou matrícula nº 6.231**

Lote 07: frente para a Avenida Daniel Teixeira por 12,00m, fundos com o lote 08 por 15,00m, lado direito com o lote 06 por 24.50m e lado esquerdo com Avenida Brasília, por 21.50m. Área total de 363,00m².

Lote 08: frente para a Rua Capitão Heliodoro Campos por 12,00m, fundos com o lote 07 por 15,00m, lado direito com Avenida Brasília por 21.50m e lado esquerdo com o lote 09, por 24.50m. Área total de 363,00m². **Originou matrícula nº 6.232**

Lote 09: frente para a Rua Capitão Heliodoro Campos por 11.50m, fundos com o lote 06 por 11.50m, lado direito com o lote 08 por 23.50m e lado esquerdo com o lote 10, por 23.50m. Área total de 270,25m².

Lote 10: frente para a Rua Capitão Heliodoro Campos por 11.50m, fundos com o lote 06 por 3.50m e com o lote 05 por 8,00m, lado direito com o lote 09 por 23.50m e lado esquerdo com o lote 11, por 23.50m. Área total de 241.87m².

Lote 11: frente para a Rua Capitão Heliodoro Campos por 13.50m, fundos com o lote 05 por 7,00m e com o lote 04 por 6.50m, lado direito com o lote 10 por 24.50m e com a Rua Capitão Heliodoro Campos por 1,00m, e lado esquerdo com o lote 12, por 24.50m. Área total de 325.85m².

Lote 12: frente para a Rua Capitão Heliodoro Campos por 11.90m, fundos com o lote 04 por 8.50m e com o lote 03 por 3.40m, lado

CARTÓRIO DO REGISTRO DE IMÓVEIS

UNAI - MINAS GERAIS

OFICIAL: Bel. Humberto E. Lisboa Frederico

MATRÍCULA

56.518

FICHA



direito com o lote 11 por 24.50m e lado esquerdo com o lote 12-A por 24.50m. Área total de 291.55m².

Lote 12-A: frente para a Rua Capitão Heliodoro Campos por 11.90m, fundos com o lote 03 por 11.90m, lado direito com o lote 12 por 24.50m e lado esquerdo com o lote 13, por 24.50m. Área total de 291.55m².

Lote 13: frente para a Rua Capitão Heliodoro Campos por 15,00m, fundos com o lote 02 por 15,00m, lado direito com o lote 12-A por 24.50m e lado esquerdo com o lote 14, por 24.50m. Área total de 367.50m².

Lote 14: frente para a Rua Capitão Heliodoro Campos por 12,00m, fundos com o lote 01 por 15,00m, lado direito com o lote 13 por 24.50m e lado esquerdo com a Rua Aurino Teixeira, por 21.50m. Área total de 363,00m².

QUADRA I

Lote 01: frente para a Rua Capitão Heliodoro Campos por 10.50m, fundos com o lote 02 por 10.50m, lado direito com o lote 05 por 22.50m e com o lote 06 por 7.50m e lado esquerdo com a Área 1B, por 30,00m. Área total de 315,00m². **Originou matrícula nº 2.385**

Área 01- A: frente para a Rua Paracatú por 19.99m, fundos com área de terceiros por duas linhas quebradas 13.28m e 20.98m, lado direito com o lote 03 por 22.50m e com o lote 04 por 22.50m e com a chácara 31 por 24.27m, lado esquerdo com o lote 13 por 15,00m e com o lote 14 por 15,00m e com o lote 15 por 15,00m e com o lote 16 por 23,00m. Área total de 1436.43m².

Área 01- B: frente para a Rua Capitão Heliodoro Campos por 19.49m, fundos com a Rua Paracatú por 31.66m, lado direito com o lote 01 por 30,00m e com o lote 02 por duas linhas quebradas de 1.50m e 30,00m, lado esquerdo com o S/N por duas linhas quebradas de 22,50m e 12,00m e com o lote 10 por 7.50m e com o lote 11 por 15,00m e com o lote 12 por 15,00m. Área total de 1625.71m².

Lote 02: frente para a Rua Paracatú por 12,00m, fundos com o lote D1 por 10.50m e com a Área 1B por 1.50m, lado direito com a Área 1B por 30,00m e lado esquerdo com o lote 06, por 15,00m e com a Rua Paracatú por 15,00m. Área total de 360,00m².

Lote 03: frente para a Rua Paracatú por 15,00m, fundos com o lote 04 por 15,00m, lado direito com o lote 08 por 22.50m e lado esquerdo com a Área 1A por 22.50m. Área total de 337.50m².

Lote 04: frente para o lote 03 por 15,00m, fundos com a chácara 31 por 15,00m, lado direito com o lote 05 por 22.50m e lado esquerdo com a Área 1A por 22.50m. Área total de 337.50m².

Lote 05: frente para o lote 08 por 15,00m e com a chácara 31 por 11.50m, fundos com a chácara 31 por 7,00m, lado direito com a chácara 31 por 28.20m e lado esquerdo com o lote 04 por 22.50m. Área total de 424.61m².

Lote 06: frente para a Rua Capitão Heliodoro Campos por 15,00m, fundos com o lote 07 por 15,00m, lado direito com a Rua Aurino Teixeira por 22.50m e lado esquerdo com o lote 01 por 22.50m. Área total de 337.50m².

Lote 07: frente para a Rua Paracatú por 15,00m, fundos com o lote 06 por 15,00m, lado direito com o lote 01 por 7.50m e com o lote 02 por 15,00m, e lado esquerdo com a Rua Aurino Teixeira por 22.50m. Área total de 337.50m².

Lote 08: frente para a Rua Paracatú por 15,00m, fundos com o lote 05 por 15,00m, lado direito com o lote 09 por 22.50m, e lado esquerdo com o lote 03 por 22.50m. Área total de 337.50m².

Lote 09: frente para a Rua Paracatú por 22.50m, lado direito com a chácara 31 por 32,00m, lado esquerdo com o lote 08 por 22.50m. Área total de 241.87m².

QUADRA J

Lote 01: frente para a Avenida Brasília por 15,00m, fundos com o lote 09 por 15,00m, lado direito com a Rua Capitão Heliodoro Campos por 22.50m lado esquerdo com o lote 02, por 22.50m. Área total de 337.50m².

Lote 02: frente para a Avenida Brasília por 15,00m, fundos com o lote 10 por 15,00m, lado direito com o lote 01 por 22.50m lado esquerdo com o lote 03, por 22.50m. Área total de 337.50m².

Lote 03: frente para a Avenida Brasília por 15,00m, fundos com o lote 11 por 15,00m, lado direito com o lote 02 por 22.50m lado esquerdo com o lote 04, por 22.50m. Área total de 337.50m².

Lote 04: frente para a Avenida Brasília por 15,00m, fundos com o lote 12 por 15,00m, lado direito com o lote 03 por 22.50m lado esquerdo com a Rua Paracatú por 22.50m. Área total de 337.50m².

Lote 05: frente para a Avenida Brasília por 15,00m, fundos com o lote 13 por 15,00m, lado direito com a Rua Paracatú por 22.50m lado esquerdo com o lote 06 por 22.50m. Área total de 337.50m².

Lote 06: frente para a Avenida Brasília por 15,00m, fundos com o lote 14 por 15,00m, lado direito com o lote 05 por 22.50m lado esquerdo com o lote 07 por 22.50m. Área total de 337.50m².

Originou matrícula nº 15.050

Lote 07: frente para a Avenida Brasília por 15,00m, fundos com o lote 15 por 15,00m, lado direito com o lote 06 por 22.50m lado esquerdo com o lote 08 por 22.50m. Área total de 337.50m².

Originou matrícula nº 15.051

Lote 08: frente para a Avenida Brasília por 7,00m, fundos com o lote 16 por 14,00m, lado direito com o lote 07 por 22.50m lado esquerdo com área de terceiros por 23,00m. Área total de 238.85m².

Originou matrícula nº 15.052

Lote 09: frente para a Área 01-B por 15,00m, fundos com o lote 01 por 15,00m, lado direito com o lote 10 por 22.50m lado esquerdo com a Rua Capitão Heliodoro Campos por 22.50m. Área total de 337.50m².

Lote 10: frente para a Área 01-B por 15,00m, fundos com o lote 02 por 15,00m, lado direito com o lote 11 por 22.50m lado esquerdo com o lote 09 por 22.50m. Área total de 337.50m².

Lote 11: frente para a Área 01-B por 15,00m, fundos com o lote 03 por 15,00m, lado direito com o lote 12 por 22.50m lado esquerdo com o lote 10 por 22.50m. Área total de 337.50m².

Lote 12: frente para a Área 01-B por 15,00m, fundos com o lote 04 por 15,00m, lado direito com a Rua Paracatú por 22.50m lado esquerdo com o lote 11 por 22.50m. Área total de 337.50m².

Lote 13: frente para a Área 01-A por 15,00m, fundos com o lote 05 por 15,00m, lado direito com o lote 14 por 22.50m lado esquerdo com a Rua Paracatú por 22.50m. Área total de 337.50m².

Lote 14: frente para a Área 01-A por 15,00m, fundos com o lote 06 por 15,00m, lado direito com o lote 15 por 22.50m lado esquerdo com o lote 13 por 22.50m. Área total de 337.50m². **Originou**

matrícula nº 15.053

Lote 15: frente para a Área 01-A por 15,00m, fundos com o lote 07 por 15,00m, lado direito com o lote 16 por 22.50m lado esquerdo com o lote 14 por 22.50m. Área total de 337.50m². **Originou**

matrícula nº 15.054

Lote 16: frente para a Área 01-A por 23,00m, fundos com o lote 08 por 14,00m, lado direito com área de terceiros por 10,00m lado esquerdo com o lote 15 por 22.50m. Área total de 300.62m².

Originou matrícula nº 15.055

QUADRA J e I

Lote s/n: frente para a Rua Heliodoro Campos por 12,00m, fundos

CARTÓRIO DO REGISTRO DE IMÓVEIS

UNAÍ - MINAS GERAIS

OFICIAL: Bel. Humberto E. Lisboa Frederico

MATRÍCULA

56.518

FICHA

com terreno urbano por 12,00m, lado direito com lote 01 da quadra I por 22.50m lado esquerdo com o lote 09 da quadra J, por 22.50m. Área total de 270,00m². Originou matrícula n° 02.488

QUADRA K

Lote 01: frente para a Avenida Brasília por 15,00m, fundos com o lote 20 por 15,00m, lado direito com a Avenida Capitão Claro por 21.25m lado esquerdo com o lote 02, por 21.25m. Área total de 318.75m².

Lote 02: frente para a Avenida Brasília por 15,00m, fundos com o lote 19 por 15,00m, lado direito com o lote 01 por 21.25m lado esquerdo com o lote 03, por 21.25m. Área total de 318.75m².

Lote 03: frente para a Avenida Brasília por 15,00m, fundos com o lote 18 por 15,00m, lado direito com o lote 02 por 21.25m lado esquerdo com o lote 04 por 21.25m. Área total de 318.75m².

Lote 04: frente para a Avenida Brasília por 15,00m, fundos com o lote 17 por 15,00m, lado direito com o lote 03 por 21.25m lado esquerdo com o lote 05 por 21.25m. Área total de 318.75m².

Lote 05: frente para a Avenida Brasília por 15,00m, fundos com o lote 16 por 15,00m, lado direito com o lote 04 por 21.25m lado esquerdo com o lote 06 por 21.25m. Área total de 318.75m².

Lote 06: frente para a Avenida Brasília por 15,00m, fundos com o lote 15 por 15,00m, lado direito com o lote 05 por 21.25m lado esquerdo com o lote 07 por 21.25m. Área total de 318.75m².

Lote 07: frente para a Avenida Brasília por 15,00m, fundos com o lote 14 por 15,00m, lado direito com o lote 06 por 21.25m lado esquerdo com o lote 08 por 21.25m. Área total de 318.75m².

Lote 08: frente para a Avenida Brasília por 15,00m, fundos com o lote 13 por 15,00m, lado direito com o lote 07 por 21.25m lado esquerdo com o lote 09 por 21.25m. Área total de 318.75m².

Lote 09: frente para a Avenida Brasília por 15,00m, fundos com o lote 12 por 15,00m, lado direito com o lote 08 por 21.25m lado esquerdo com o lote 10 por 21.25m. Área total de 318.75m².

Lote 10: frente para a Avenida Brasília por 12,00m, fundos com o lote 11 por 15,00m, lado direito com o lote 09 por 21.25m lado esquerdo com a Rua Ramiro Lopes por 18.25m. Área total de 266.62m².

Lote 11: frente para a Rua Urucuia por 12,00m, fundos com o lote 10 por 15,00m, lado direito com a Rua Ramiro Lopes por 18.25m lado esquerdo com o lote 12 por 21.25m. Área total de 313.20m².

Lote 12: frente para a Rua Urucuia por 15,00m, fundos com o lote 09 por 15,00m, lado direito com o lote 11 por 21.25m lado esquerdo com o lote 13 por 21.25m. Área total de 318,00m².

Lote 13: frente para a Rua Urucuia por 15,00m, fundos com o lote 08 por 15,00m, lado direito com o lote 12 por 21.25m lado esquerdo com o lote 14 por 21.25m. Área total de 318.75m².


Lote 14: frente para a Rua Urucuia por 15,00m, fundos com o lote 07 por 15,00m, lado direito com o lote 13 por 21.25m lado esquerdo com o lote 15 por 21.25m. Área total de 318.75m².

Lote 15: frente para a Rua Urucuia por 15,00m, fundos com o lote 06 por 15,00m, lado direito com o lote 14 por 21.25m lado esquerdo com o lote 16 por 21.25m. Área total de 318.75m².

Lote 16: frente para a Rua Urucuia por 15,00m, fundos com o lote 05 por 15,00m, lado direito com o lote 15 por 21.25m lado esquerdo com o lote 17 por 21.25m. Área total de 318.75m².

Lote 17: frente para a Rua Urucuia por 15,00m, fundos com o lote 04 por 15,00m, lado direito com o lote 16 por 21.25m lado esquerdo com o lote 18 por 21.25m. Área total de 318.75m².

Lote 18: frente para a Rua Urucuia por 15,00m, fundos com o lote 03 por 15,00m, lado direito com o lote 17 por 21.25m lado esquerdo



56.518

LIVRO 2 - REGISTRO GERAL

com o lote 19 por 21.25m. Área total de 318.75m².

Lote 19: frente para a Rua Urucuia por 15,00m, fundos com o lote 02 por 15,00m, lado direito com o lote 18 por 21.25m lado esquerdo com o lote 20 por 21.25m. Área total de 318.75m².

Lote 20: frente para a Rua Urucuia por 15,00m, fundos com o lote 01 por 15,00m, lado direito com o lote 19 por 21.25m lado esquerdo com a Avenida Capitão Claro por 21.25m. Área total de 318.75m².

QUADRA L

Lote 01: frente para a Rua Urucuia por 12,00m, fundos com o lote 20 por 15,00m, lado direito com a Avenida Capitão Claro por 18.25m lado esquerdo com o lote 02, por 21.25m. Área total de 313.20m².

Lote 02: frente para a Rua Urucuia por 15,00m, fundos com o lote 19 por 15,00m, lado direito com o lote 01 por 21.25m lado esquerdo com o lote 03, por 21.25m. Área total de 318.75m².

Lote 03: frente para a Rua Urucuia por 15,00m, fundos com o lote 18 por 15,00m, lado direito com o lote 02 por 21.25m lado esquerdo com o lote 04, por 21.25m. Área total de 318.75m². **Originou matrícula nº 13.028**

Lote 04: frente para a Rua Urucuia por 15,00m, fundos com o lote 17 por 15,00m, lado direito com o lote 03 por 21.25m lado esquerdo com o lote 05, por 21.25m. Área total de 318.75m².

Lote 05: frente para a Rua Urucuia por 15,00m, fundos com o lote 16 por 15,00m, lado direito com o lote 04 por 21.25m lado esquerdo com o lote 06, por 21.25m. Área total de 318.75m².

Lote 06: frente para a Rua Urucuia por 15,00m, fundos com o lote 15 por 15,00m, lado direito com o lote 05 por 21.25m lado esquerdo com o lote 07, por 21.25m. Área total de 318.75m².

Lote 07: frente para a Rua Urucuia por 15,00m, fundos com o lote 14 por 15,00m, lado direito com o lote 06 por 21.25m lado esquerdo com o lote 08, por 21.25m. Área total de 318.75m².

Lote 08: frente para a Rua Urucuia por 15,00m, fundos com o lote 13 por 15,00m, lado direito com o lote 07 por 21.25m lado esquerdo com o lote 09, por 21.25m. Área total de 318.75m².

Lote 09: frente para a Rua Urucuia por 15,00m, fundos com o lote 12 por 15,00m, lado direito com o lote 08 por 21.25m lado esquerdo com o lote 10, por 21.25m. Área total de 318.75m².

Lote 10: frente para a Rua Urucuia por 15,00m, fundos com o lote 11 por 15,00m, lado direito com o lote 09 por 21.25m lado esquerdo com a Rua Ramiro Lopes, por 21.25m. Área total de 318.75m².

Lote 11: frente para a Rua Paulinho Campos por 12,00m, fundos com o lote 10 por 15,00m, lado direito com a Rua Ramiro Lopes por 18.25m lado esquerdo com o lote 12 por 21.25m. Área total de 266,00m². **Originou matrícula nº 13.193**

Lote 12: frente para a Rua Paulinho Campos por 15,00m, fundos com o lote 09 por 15,00m, lado direito com o lote 11 por 21.25m lado esquerdo com o lote 13 por 21.25m. Área total de 318.75m².

Lote 13: frente para a Rua Paulinho Campos por 15,00m, fundos com o lote 08 por 15,00m, lado direito com o lote 12 por 21.25m lado esquerdo com o lote 14 por 21.25m. Área total de 318.75m².

Lote 14: frente para a Rua Paulinho Campos por 15,00m, fundos com o lote 07 por 15,00m, lado direito com o lote 13 por 21.25m lado esquerdo com o lote 15 por 21.25m. Área total de 318.75m².

Lote 15: frente para a Rua Paulinho Campos por 15,00m, fundos com o lote 06 por 15,00m, lado direito com o lote 14 por 21.25m lado esquerdo com o lote 16 por 21.25m. Área total de 318.75m².

Lote 16: frente para a Rua Paulinho Campos por 15,00m, fundos com o lote 05 por 15,00m, lado direito com o lote 15 por 21.25m lado esquerdo com o lote 17 por 21.25m. Área total de 318.75m².

Lote 17: frente para a Rua Paulinho Campos por 15,00m, fundos com

CARTÓRIO DO REGISTRO DE IMÓVEIS

UNAI - MINAS GERAIS

OFICIAL: Bel. Humberto E. Lisboa Frederico

MATRÍCULA

56.518

FICHA

A-1

56.518

LIVRO 2 - REGISTRO GERAL

o lote 04 por 15,00m, lado direito com o lote 16 por 21.25m lado esquerdo com o lote 18 por 21.25m. Área total de 318.75m².

Lote 18: frente para a Rua Paulinho Campos por 15,00m, fundos com o lote 03 por 15,00m, lado direito com o lote 17 por 21.25m lado esquerdo com o lote 19 por 21.25m. Área total de 318.75m².

Lote 19: frente para a Rua Paulinho Campos por 15,00m, fundos com o lote 02 por 15,00m, lado direito com o lote 18 por 21.25m lado esquerdo com o lote 20 por 21.25m. Área total de 318.75m².

Lote 20: frente para a Rua Paulinho Campos por 12,00m, fundos com o lote 01 por 15,00m, lado direito com o lote 19 por 21.25m lado esquerdo com a Avenida Capitão Claro por 18.25m. Área total de 313.20m².

QUADRA M

Lote 01: frente para a Avenida Capitão Claro por 11,00m, fundos com o lote 14 por 14,00m, lado direito com a Avenida Brasília por 21.50m lado esquerdo com o lote 02, por 24.50m. Área total de 330.50m².

Lote 02: frente para a Avenida Capitão Claro por 14,00m, fundos com o lote 13 por 14,00m, lado direito com o lote 01 por 24.50m lado esquerdo com o lote 03, por 24.50m. Área total de 335,00m².

Lote 03: frente para a Avenida Capitão Claro por 14,00m, fundos com o lote 12 por 14,00m, lado direito com o lote 02 por 24.50m lado esquerdo com o lote 04, por 24.50m. Área total de 335,00m².

Lote 04: frente para a Avenida Capitão Claro por 14,00m fundos com o lote 11 por 14,00m, lado direito com o lote 03 por 24.50m lado esquerdo com o lote 05, por 24.50m. Área total de 335,00m².

Lote 05: frente para a Avenida Capitão Claro por 14,00m fundos com o lote 10 por 14,00m, lado direito com o lote 04 por 24.50m lado esquerdo com o lote 06, por 24.50m. Área total de 335,00m².

Lote 06: frente para a Avenida Capitão Claro por 14,00m fundos com o lote 09 por 14,00m, lado direito com o lote 05 por 24.50m lado esquerdo com o lote 07, por 24.50m. Área total de 335,00m².

Lote 07: frente para a Avenida Capitão Claro por 13,00m fundos com o lote 08 por 16,00m, lado direito com o lote 06 por 24.50m lado esquerdo com a Rua Paulinho Campos, por 21.50m. Área total de 387.50m².

Lote 08: frente para a Avenida Daniel Teixeira por 13,00m fundos com o lote 07 por 16,00m, lado direito com a Rua Paulinho Campos por 21.50m lado esquerdo com o lote 09, por 24.50m. Área total de 387.50m². Originou matrícula nº 2.383

Lote 09: frente para a Avenida Daniel Teixeira por 14,00m fundos com o lote 06 por 14,00m, lado direito com o lote 08 por 24.50m lado esquerdo com o lote 10, por 24.50m. Área total de 335,00m². Originou matrícula nº 2.384

Lote 10: frente para a Avenida Daniel Teixeira por 14,00m fundos com o lote 05 por 14,00m, lado direito com o lote 09 por 24.50m lado esquerdo com o lote 11, por 24.50m. Área total de 335,00m². Originou matrícula nº 2.384

Lote 11: frente para a Avenida Daniel Teixeira por 14,00m fundos com o lote 04 por 14,00m, lado direito com o lote 10 por 24.50m lado esquerdo com o lote 12, por 24.50m. Área total de 335,00m². Originou matrícula nº 2.384

Lote 12: frente para a Avenida Daniel Teixeira por 14,00m fundos com o lote 03 por 14,00m, lado direito com o lote 11 por 24.50m lado esquerdo com o lote 13, por 24.50m. Área total de 335,00m².

Lote 13: frente para a Avenida Daniel Teixeira por 14,00m fundos com o lote 02 por 14,00m, lado direito com o lote 12 por 24.50m lado esquerdo com o lote 14, por 24.50m. Área total de 335,00m².

Lote 14: frente para a Avenida Daniel Teixeira por 11,00m fundos



AR 4974160

com o lote 01 por 14,00m, lado direito com o lote 13 por 24.50m lado esquerdo com a Avenida Brasília, por 21.50m. Área total de 330.50m².

QUADRA N

Lote 01: frente para a Avenida Daniel Teixeira por 11,00m, fundos com o lote 14 por 14,00m, lado direito com a Avenida Brasília por 21.50m lado esquerdo com o lote 02, por 24.50m. Área total de 287.50m².

Lote 02: frente para a Avenida Daniel Teixeira por 14,00m fundos com o lote 13 por 14,00m, lado direito com o lote 01 por 24.50m lado esquerdo com o lote 03, por 24.50m. Área total de 343,00m².

Lote 03: frente para a Avenida Daniel Teixeira por 14,00m fundos com o lote 12 por 14,00m, lado direito com o lote 02 por 24.50m lado esquerdo com o lote 04, por 24.50m. Área total de 343,00m².

Lote 04: frente para a Avenida Daniel Teixeira por 14,00m fundos com o lote 11 por 14,00m, lado direito com o lote 03 por 24.50m lado esquerdo com o lote 05, por 24.50m. Área total de 343,00m².

Lote 05: frente para a Avenida Daniel Teixeira por 14,00m fundos com o lote 10 por 14,00m, lado direito com o lote 04 por 24.50m lado esquerdo com o lote 06, por 24.50m. Área total de 343,00m².

Lote 06: frente para a Avenida Daniel Teixeira por 14,00m fundos com o lote 09 por 14,00m, lado direito com o lote 05 por 24.50m lado esquerdo com o lote 07, por 24.50m. Área total de 343,00m².

Lote 07: frente para a Avenida Daniel Teixeira por 14,00m fundos com o lote 08 por 15,00m, lado direito com o lote 06 por 24.50m lado esquerdo com a Rua Paulinho Campos, por 21,00m. Área total de 323.79m².

Lote 08: frente para a Rua Capitão Heliodoro Campos por 14,00m fundos com o lote 07 por 15,00m, lado direito com a Rua Paulinho Campos por 21,00m lado esquerdo com o lote 09, por 24.50m. Área total de 323.18m².

Lote 09: frente para a Rua Capitão Heliodoro Campos por 14,00m fundos com o lote 06 por 14,00m, lado direito com o lote 08 por 24.50m lado esquerdo com o lote 10, por 24.50m. Área total de 343,00m².

Lote 10: frente para a Rua Capitão Heliodoro Campos por 14,00m fundos com o lote 05 por 14,00m, lado direito com o lote 09 por 24.50m lado esquerdo com o lote 11, por 24.50m. Área total de 343,00m².

Lote 11: frente para a Rua Capitão Heliodoro Campos por 14,00m fundos com o lote 04 por 14,00m, lado direito com o lote 10 por 24.50m lado esquerdo com o lote 12, por 24.50m. Área total de 343,00m².

Lote 12: frente para a Rua Capitão Heliodoro Campos por 14,00m fundos com o lote 03 por 14,00m, lado direito com o lote 11 por 24.50m lado esquerdo com o lote 13, por 24.50m. Área total de 343,00m².

Lote 13: frente para a Rua Capitão Heliodoro Campos por 14,00m fundos com o lote 02 por 14,00m, lado direito com o lote 12 por 24.50m lado esquerdo com o lote 14, por 24.50m. Área total de 343,00m². **Originou matrícula nº 6.091**

Lote 14: frente para a Rua Capitão Heliodoro Campos por 11,00m fundos com o lote 01 por 14,00m, lado direito com o lote 13 por 24.50m lado esquerdo com a Avenida Brasília, por 21.50m. Área total de 330.50m². **Originou matrícula nº 6.092**

QUADRA O

Lote 01: frente para a Avenida Brasília por 15,00m, fundos com o lote 15 por 15,00m, lado direito com o lote 02 por 30,00m lado esquerdo com a Rua Capitão Heliodoro Campos, por 30,00m. Área

CARTÓRIO DO REGISTRO DE IMÓVEIS

UNAÍ - MINAS GERAIS

OFICIAL: Del. Humberto E. Lisboa Freire

MATRÍCULA

56.518

FICHA

total de 450,00m².

Lote 02: frente para a Avenida Brasília por 15,00m, fundos com o lote 15 por 15,00m, lado direito com o lote 03 por 30,00m, lado esquerdo com o lote 01, por 30,00m. Área total de 450,00m².

Lote 03: frente para a Avenida Brasília por 15,00m, fundos com o lote 15 por 12,00m e com o lote 06 por 3,00m, lado direito com o lote 04 por 30,00m, lado esquerdo com o lote 02, por 30,00m. Área total de 450,00m².

Lote 04: frente para a Avenida Brasília por 15,00m, fundos com o lote 06 por 15,00m lado direito com o lote 05 por 30,00m, lado esquerdo com o lote 03, por 30,00m. Área total de 450,00m².

Lote 05: frente para a Avenida Brasília por 21,00m, fundos com o lote 06 por 15,50m lado direito com a Avenida Lindolfo Teixeira por 27,00m, lado esquerdo com o lote 04, por 30,00m. Área total de 543,00m².

Lote 06: frente para a Avenida Lindolfo Teixeira por 13,00m, fundos com o lote 15 por 12,50m lado direito com o lote 07 por 33,50m, lado esquerdo com o lote 05, por 15,50m e com o lote 04 por 15,00m e com o lote 03 por 3,00m. Área total de 431,25m².

Lote 07: frente para a Avenida Lindolfo Teixeira por 13,50m, fundos com o lote 14 por 13,50m lado direito com o lote 08 por 31,00m, lado esquerdo com o lote 06, por 33,50m Área total de 435,32m².

Lote 08: frente para a Avenida Lindolfo Teixeira por 13,00m, fundos com o lote 13 por 13,00m lado direito com o lote 09 por 29,00m, lado esquerdo com o lote 07, por 31,00m Área total de 390,00m².

Lote 09: frente para a Avenida Lindolfo Teixeira por 27,50m fundos com o lote 10 por 30,00m lado direito com a Rua Paulinho Campos por 18,00m, lado esquerdo com o lote 08, por 29,00m Área total de 850,50m².

Lote 10: frente para a Rua Paulinho Campos por 15,00m fundos com o lote 13 por 15,00m lado direito com o lote 11 por 30,00m, lado esquerdo com o lote 09, por 30,00m Área total de 450,00m².

Lote 11: frente para a Rua Paulinho Campos por 15,00m fundos com o lote 13 por 15,00m lado direito com o lote 12 por 30,00m, lado esquerdo com o lote 10, por 30,00m Área total de 450,00m².

Originou matrícula nº 12.191

Lote 12: frente para a Rua Paulinho Campos por 9,97m fundos com o lote 13 por 9,70m lado direito com a Rua Capitão Heliodoro Campos por 30,00m, lado esquerdo com o lote 11, por 30,00m Área total de 298,90m². Originou matrícula nº 12.191


Lote 13: frente para a Rua Capitão Heliodoro Campos por 12,50m fundos com o lote 08 por 13,00m lado direito com o lote 14 por 40,70m, lado esquerdo com o lote 12, por 9,70m e com o lote 11 por 15,00m e com o lote 10 por 15,00m, Área total de 508,75m².

Lote 14: frente para a Rua Capitão Heliodoro Campos por 12,50m fundos com o lote 07 por 13,50m lado direito com o lote 15 por 40,70m, lado esquerdo com o lote 13, por 40,70m Área total de 508,75m².

Lote 15: frente para a Rua Capitão Heliodoro Campos por 12,50m fundos com o lote 06 por 12,50m lado direito com o lote 01 por 15,00m e com o lote 02 por 15,00m e com o lote 03 por 12,00m, lado esquerdo com o lote 14 por 40,70m Área total de 508,75m².

QUADRA P

Lote 01: frente para a Avenida Lindolfo Teixeira por 14,00m, fundos com área de terceiros por 20,00m, lado direito com a Avenida Brasília por 29,00m lado esquerdo com o lote 02 por 29,00m. Área total de 493,00m².

B-1
56.518
4A, 10, A
HYRQ2-REGISTRO GERAL

Área 01-A: frente para a Avenida Lindolfo Teixeira por 21,00m, fundos com a Rua Sem Nome 2 por 16,00m, lado direito com o lote 09 por 14,00m e com o lote 10 por 14,00m e com o 11 por 14,00m e com a Área 2-A por 39.97m e com o lote 01 por 15,00m e com o lote 02 por 15,00m lado esquerdo com o lote 11 por 20.50m e com o lote 10 por 26,00m e com o lote 09 por 25.50m e com o lote 08 por 31,00m. Área total de 1687,00m².

Lote 02: frente para a Avenida Lindolfo Teixeira por 14,00m, fundos com área de terceiros por 14,00m, lado direito com o lote 01 por 30,00m lado esquerdo com o lote 03 por 30,00m. Área total de 420,00m².

Área 2-A: frente para a Área 1-A por 39.97m fundos com área de terceiros por 36.03m, lado direito com o lote 11 por 30,00m lado esquerdo com o lote 01 por, por 30,00m. Área total de 1139.95m².

Lote 03: frente para a Avenida Lindolfo Teixeira por 14,00m, fundos com área de terceiros por 14,00m, lado direito com o lote 02 por 30,00m lado esquerdo com o lote 04 por 30,00m. Área total de 420,00m².

Lote 04: frente para a Avenida Lindolfo Teixeira por 14,00m fundos com área de terceiros por 14,00m, lado direito com o lote 03 por 30,00m lado esquerdo com o lote 05 por 30,00m. Área total de 420,00m².

Lote 05: frente para a Avenida Lindolfo Teixeira por 14,00m fundos com área de terceiros por 14,00m, lado direito com o lote 04 por 30,00m lado esquerdo com o lote 06 por 30,00m. Área total de 420,00m².

Lote 06: frente para a Avenida Lindolfo Teixeira por 14,00m fundos com área de terceiros por 14,00m, lado direito com o lote 05 por 30,00m lado esquerdo com o lote 07 por 30,00m. Área total de 420,00m².

Lote 07: frente para a Avenida Lindolfo Teixeira por 14,00m fundos com área de terceiros por 14,00m, lado direito com o lote 06 por 30,00m lado esquerdo com o lote 08 por 30,00m. Área total de 420,00m².

Lote 08: frente para a Avenida Lindolfo Teixeira por 14,00m fundos com área de terceiros por 14,00m, lado direito com o lote 07 por 30,00m lado esquerdo com o lote 09 por 30,00m. Área total de 420,00m².

Lote 09: frente para a Área 1-A por 14,00m fundos com área de terceiros por 14,00m, lado direito com o lote 08 por 30,00m lado esquerdo com o lote 10 por 30,00m. Área total de 420,00m².

Lote 10: frente para a Área 1-A por 14,00m fundos com área de terceiros por 14,00m, lado direito com o lote 09 por 30,00m lado esquerdo com o lote 11 por 30,00m. Área total de 420,00m².

Lote 11: frente para a Área 1-A por 14,00m fundos com área de terceiros por 14,00m, lado direito com o lote 10 por 30,00m lado esquerdo com a Área 2-A por 30,00m. Área total de 420,00m².

QUADRA Q

Lote 01: frente para a Rua Paulinho Campos por 12,00m fundos com o lote 19 por 15,00m lado direito com a Avenida Capitão Claro por 27,00m lado esquerdo com o lote 02 por 30,00m. Área total de 445.50m².

Lote 02: frente para a Rua Paulinho Campos por 15,00m fundos com o lote 19 por 15,00m lado direito com o lote 01 por 30,00m lado esquerdo com o lote 03 por 30,00m. Área total de 450,00m².

Lote 03: frente para a Rua Paulinho Campos por 15,00m fundos com o lote 14 por 15.20m lado direito com o lote 02 por 30,00m e com o lote 19 por 11.50m lado esquerdo com o lote 04 por 37,00m. Área total de 592.67m².

CARTÓRIO DO REGISTRO DE IMÓVEIS

UNAI - MINAS GERAIS

OFICIAL: Del. Humberto E. Lisboa Frederico

MATRÍCULA

56.518

FICHA

8-1

Lote 04: frente para a Rua Paulinho Campos por 15,00m fundos com o lote 14 por 0.30m e com o lote 13 por 14.90m lado direito com o lote 03 por 37,00m lado esquerdo com o lote 05 por 32,00m. Área total de 520.95m².

Lote 05: frente para a Rua Paulinho Campos por 15,00m fundos com o lote 13 por 0.60m e com o lote 12 por 14.40m lado direito com o lote 04 por 32,00m lado esquerdo com o lote 06 por 30,00m. Área total de 465,00m².

Lote 06: frente para a Rua Paulinho Campos por 15,00m fundos com o lote 12 por 0.60m e com o lote 11 por 14.40m lado direito com o lote 05 por 30,00m lado esquerdo com o lote 07 por 30,00m. Área total de 450,00m².

Lote 07: frente para a Rua Paulinho Campos por 15,00m fundos com o lote 11 por 15,00m lado direito com o lote 06 por 30,00m lado esquerdo com o lote 08 por 30,00m. Área total de 450,00m².

Lote 08: frente para a Rua Paulinho Campos por 15,00m fundos com o lote 11 por 15,00m lado direito com o lote 07 por 30,00m lado esquerdo com o lote 09 por 30,00m. Área total de 450,00m².

Lote 09: frente para a Rua Paulinho Campos por 12,00m fundos com o lote 11 por 3.88m e com a Rua Goiás por 9.12m lado direito com o lote 08 por 30,00m lado esquerdo com o lote 10 por 30,00m. Área total de 353.13m².

Lote 10: frente para a Rua Paulinho Campos por 16.33m fundos com a Rua Goiás por 18.64m lado direito com o lote 09 por 30,00m lado esquerdo com Rua Goiás por 20.55m. Área total de 412.40 m².

Lote 11: frente para a Rua Goiás por 40.50m fundos com o lote 12 por 30,00m lado direito lote 06 por 14.40m e com o lote 07 por 15,00m e com o lote 08 por 15,00m e com o lote 09 por 3.88m. Área total de 607.50m².

Lote 12: frente para a Rua Goiás por 15,00m fundos com o lote 06 por 0.60m e com o lote 05 por 14.40m lado direito lote 11 por 30,00m lado esquerdo com o lote 13 por 33,00m. Área total de 480.37m².

Lote 13: frente para a Rua Goiás por 15,00m fundos com o lote 04 por 14.90m e com o lote 05 por 0.60m lado direito lote 12 por 33,00m lado esquerdo com o lote 14 por 36,00m. Área total de 526.12m².

Lote 14: frente para a Rua Goiás por 15,00m fundos com o lote 03 por 15.20m e com o lote 04 por 0.30m lado direito lote 13 por 32.87m lado esquerdo com o lote 15 por 30,00m e com o lote 18 por 10,00m. Área total de 500.96m².

Lote 15: frente para a Rua Goiás por 15,00m fundos com o lote 18 por 15,00m lado direito com o lote 14 por 30,00m lado esquerdo com o lote 15 por 30,00m. Área total de 450,00m².

Lote 16: frente para a Rua Goiás por 15,00m fundos com o lote 18 por 15,00m lado direito com o lote 15 por 30,00m lado esquerdo com o lote 17 por 29.70m. Área total de 445.50m².

Lote 17: frente para a Rua Goiás por 22,00m fundos com o lote 14 por 10,00m lado direito com o lote 16 por 29.70m lado esquerdo com a Avenida Capitão Claro por 32,00m. Área total de 439.61m².

Lote 18: frente para a Avenida Capitão Claro por 27,00m fundos com o lote 18 por 6.50m lado direito com o lote 17 por 6.50m, com o lote 16 por 15,00m e com o lote 15 por 15,00m, lado esquerdo com o lote 19 por 30,00m. Área total de 574.86 m².

Lote 19: frente para a Avenida Capitão Claro por 15,00m fundos com o lote 18 por 3.50m e com o lote 03 por 11.50m, lado direito com o lote 18 por 30,00m, lado esquerdo com o lote 01 por 15,00m e com o lote 02 por 15,00m. Área total de 450,00 m².

QUADRA R.

C-1
56.518

LIVRO 2 - REGISTRO GERAL

- Lote 01:** frente para a Avenida Capitão Claro por 14,00m fundos com o lote 20 por 14,00m lado direito com a Rua Paulinho Campos por 25,00m lado esquerdo com o lote 02 por 25,00m. Área total de 350,00m².
- Lote 02:** frente para a Avenida Capitão Claro por 14,00m fundos com o lote 19 por 14,00m lado direito com o lote 01 por 25,00m lado esquerdo com o lote 03 por 25,00m. Área total de 350,00m².
- Lote 03:** frente para a Avenida Capitão Claro por 14,00m fundos com o lote 18 por 14,00m lado direito com o lote 02 por 25,00m lado esquerdo com o lote 04 por 25,00m. Área total de 350,00m².
- Lote 04:** frente para a Avenida Capitão Claro por 14,00m fundos com o lote 17 por 14,00m lado direito com o lote 03 por 25,00m lado esquerdo com o lote 05 por 25,00m. Área total de 350,00m².
- Lote 05:** frente para a Avenida Capitão Claro por 14,00m fundos com o lote 16 por 14,00m lado direito com o lote 04 por 25,00m lado esquerdo com o lote 06 por 25,00m. Área total de 350,00m².
- Lote 06:** frente para a Avenida Capitão Claro por 14,00m fundos com o lote 15 por 14,00m lado direito com o lote 05 por 25,00m lado esquerdo com o lote 07 por 25,00m. Área total de 350,00m².
- Lote 07:** frente para a Avenida Capitão Claro por 14,00m fundos com o lote 14 por 14,00m lado direito com o lote 06 por 25,00m lado esquerdo com o lote 08 por 25,00m. Área total de 350,00m².
- Lote 08:** frente para a Avenida Capitão Claro por 14,00m fundos com o lote 13 por 14,00m lado direito com o lote 07 por 25,00m lado esquerdo com o lote 09 por 14,00m e com a Avenida Capitão Claro por 11,00m. Área total de 350,00m².
- Lote 09:** frente para a Rua Goiás por 14,00m fundos com o lote 08 por 14,00m lado direito com a Avenida Capitão Claro por 23.25m lado esquerdo com o lote 10 por 3,00m e com o lote 11 por 14,00m e com o lote 12 por 14,00m. Área total de 596.25m².
- Lote 10:** frente para a Avenida Daniel Teixeira por 19.21m fundos com o lote 09 por 3,00m lado direito com a Rua Goiás por 29.79m lado esquerdo com o lote 11 por 25,00m. Área total de 277.62m².
- Lote 11:** frente para a Avenida Daniel Teixeira por 14,00m fundos com o lote 09 por 14,00m lado direito com o lote 10 por 25,00m lado esquerdo com o lote 12 por 25,00m. Área total de 350,00m².
- Lote 12:** frente para a Avenida Daniel Teixeira por 14,00m fundos com o lote 09 por 14,00m lado direito com o lote 11 por 25,00m lado esquerdo com o lote 13 por 25,00m. Área total de 350,00m².
- Lote 13:** frente para a Avenida Daniel Teixeira por 14,00m fundos com o lote 08 por 14,00m lado direito com o lote 12 por 25,00m lado esquerdo com o lote 14 por 25,00m. Área total de 350,00m².
- Lote 14:** frente para a Avenida Daniel Teixeira por 14,00m fundos com o lote 07 por 14,00m lado direito com o lote 13 por 25,00m lado esquerdo com o lote 15 por 25,00m. Área total de 350,00m².
- Lote 15:** frente para a Avenida Daniel Teixeira por 14,00m fundos com o lote 06 por 14,00m lado direito com o lote 14 por 25,00m lado esquerdo com o lote 16 por 25,00m. Área total de 350,00m².
- Lote 16:** frente para a Avenida Daniel Teixeira por 14,00m fundos com o lote 05 por 14,00m lado direito com o lote 15 por 25,00m lado esquerdo com o lote 17 por 25,00m. Área total de 350,00m².
- Lote 17:** frente para a Avenida Daniel Teixeira por 14,00m fundos com o lote 04 por 14,00m lado direito com o lote 16 por 25,00m lado esquerdo com o lote 18 por 25,00m. Área total de 350,00m².
- Lote 18:** frente para a Avenida Daniel Teixeira por 14,00m fundos com o lote 03 por 14,00m lado direito com o lote 17 por 25,00m lado esquerdo com o lote 19 por 25,00m. Área total de 350,00m².
- Lote 19:** frente para a Avenida Daniel Teixeira por 14,00m fundos com o lote 02 por 14,00m lado direito com o lote 18 por 25,00m

CARTÓRIO DO REGISTRO DE IMÓVEIS

UNAI - MINAS GERAIS

OFICIAL: Bel Humberto E. Lisboa Frederico



MATRÍCULA

56.518

FICHA

D-1

lado esquerdo com o lote 20 por 25,00m. Área total de 350,00m².

Lote 20: frente para a Avenida Daniel Teixeira por 14,00m fundos com o lote 01 por 14,00m lado direito com o lote 19 por 25,00m lado esquerdo com a Rua Paulinho Campos por 25,00m. Área total de 350,00m².

QUADRA S

Lote 01: frente para a Avenida Daniel Teixeira por 11,00m fundos com o lote 27 por 14,00m lado direito com a Rua Paulinho Campos por 21.50m lado esquerdo com o lote 02 por 24.50m. Área total de 338.50m².

Lote 02: frente para a Avenida Daniel Teixeira por 14,00m fundos com o lote 26 por 14,00m lado direito com o lote 01 por 24.50m lado esquerdo com o lote 03 por 24.50m. Área total de 343,00m².

Lote 03: frente para a Avenida Daniel Teixeira por 14,00m fundos com o lote 25 por 14,00m lado direito com o lote 02 por 24.50m lado esquerdo com o lote 04 por 24.50m. Área total de 343,00m².

Lote 04: frente para a Avenida Daniel Teixeira por 14,00m fundos com o lote 24 por 14,00m lado direito com o lote 03 por 24.50m do esquerdo com o lote 05 por 24.50m. Área total de 343,00m².

Lote 05: frente para a Avenida Daniel Teixeira por 14,00m fundos com o lote 23 por 14,00m lado direito com o lote 04 por 24.50m lado esquerdo com o lote 06 por 24.50m. Área total de 343,00m².

Lote 06: frente para a Avenida Daniel Teixeira por 14,00m fundos com o lote 22 por 14,00m lado direito com o lote 05 por 24.50m lado esquerdo com o lote 07 por 24.50m. Área total de 343,00m².

Lote 07: frente para a Avenida Daniel Teixeira por 14,00m fundos com o lote 21 por 14,00m lado direito com o lote 06 por 24.50m lado esquerdo com o lote 08 por 24.50m. Área total de 343,00m².

Lote 08: frente para a Avenida Daniel Teixeira por 13,00m fundos com o lote 20 por 13,00m lado direito com o lote 07 por 24.50m lado esquerdo com o lote 09 por 24.50m. Área total de 318.50m².

Lote 09: frente para a Avenida Daniel Teixeira por 13,00m fundos com o lote 20 por 1,00m e com o lote 19 por 12,00m lado direito com o lote 08 por 24.50m lado esquerdo com o lote 10 por 24.50m. Área total de 318.50m².

Lote 10: frente para a Avenida Daniel Teixeira por 13,00m fundos com o lote 19 por 2,00m e com o lote 18 por 11,00m lado direito com o lote 09 por 24.50m lado esquerdo com o lote 11 por 24.50m. Área total de 318.50m².

Lote 11: frente para a Avenida Daniel Teixeira por 13,00m fundos com o lote 18 por 3,00m e com o lote 17 por 10,00m lado direito com o lote 10 por 24.50m lado esquerdo com o lote 12 por 24.50m. Área total de 318.50m².

Lote 12: frente para a Avenida Daniel Teixeira por 13,00m fundos com o lote 17 por 4,00m e com o lote 16 por 9,00m lado direito com o lote 11 por 24.50m lado esquerdo com o lote 13 por 24.50m. Área total de 318.50m².

Lote 13: frente para a Avenida Daniel Teixeira por 4,00m fundos com o lote 16 por 5,00m e com o lote 15 por 14,00m e com o 14 por 6,00m lado direito com o lote 12 por 24.50m lado esquerdo com a Rua Goiás por 27,00m. Área total de 373.37m².

Lote 14: frente para a Rua Capitão Heliodoro Campos por 18.67m fundos com o lote 13 por 6,00m lado direito com a Rua Goiás por 27.58m lado esquerdo com o lote 15 por 24.50m. Área total de 302.24m².

Lote 15: frente para a Rua Capitão Heliodoro Campos por 14,00m fundos com o lote 13 por 14,00m lado direito com o lote 14 por 24.50m lado esquerdo com o lote 16 por 24.50m. Área total de 343,00m².



D-1

56.518

LIVRO 2 - REGISTRO GERAL

10971157

Lote 16: frente para a Rua Capitão Heliodoro Campos por 14,00m fundos com o lote 13 por 5,00m e com o lote 12 por 9,00m lado direito com o lote 15 por 24.50m lado esquerdo com o lote 17 por 24.50m. Área total de 343,00m².

Lote 17: frente para a Rua Capitão Heliodoro Campos por 14,00m fundos com o lote 12 por 4,00m e com o lote 11 por 10,00m lado direito com o lote 16 por 24.50m lado esquerdo com o lote 18 por 24.50m. Área total de 343,00m².

Lote 18: frente para a Rua Capitão Heliodoro Campos por 14,00m fundos com o lote 11 por 3,00m e com o lote 11 por 11,00m lado direito com o lote 17 por 24.50m lado esquerdo com o lote 19 por 24.50m. Área total de 343,00m².

Lote 19: frente para a Rua Capitão Heliodoro Campos por 14,00m fundos com o lote 10 por 2,00m e com o lote 09 por 12,00m lado direito com o lote 18 por 24.50m lado esquerdo com o lote 20 por 24.50m. Área total de 343,00m².

Lote 20: frente para a Rua Capitão Heliodoro Campos por 14,00m fundos com o lote 09 por 1,00m e com o lote 08 por 13,00m lado direito com o lote 19 por 24.50m lado esquerdo com o lote 21 por 24.50m. Área total de 343,00m².

Lote 21: frente para a Rua Capitão Heliodoro Campos por 14,00m fundos com o lote 07 por 14,00m lado direito com o lote 20 por 24.50m lado esquerdo com o lote 22 por 24.50m. Área total de 343,00m².

Lote 22: frente para a Rua Capitão Heliodoro Campos por 14,00m fundos com o lote 06 por 14,00m lado direito com o lote 21 por 24.50m lado esquerdo com o lote 23 por 24.50m. Área total de 343,00m².

Lote 23: frente para a Rua Capitão Heliodoro Campos por 14,00m fundos com o lote 05 por 14,00m lado direito com o lote 22 por 24.50m lado esquerdo com o lote 24 por 24.50m. Área total de 343,00m².

Lote 24: frente para a Rua Capitão Heliodoro Campos por 14,00m fundos com o lote 04 por 14,00m lado direito com o lote 23 por 24.50m lado esquerdo com o lote 25 por 24.50m. Área total de 343,00m².

Lote 25: frente para a Rua Capitão Heliodoro Campos por 14,00m fundos com o lote 03 por 14,00m lado direito com o lote 24 por 24.50m lado esquerdo com o lote 26 por 24.50m. Área total de 343,00m².

Lote 26: frente para a Rua Capitão Heliodoro Campos por 14,00m fundos com o lote 02 por 14,00m lado direito com o lote 25 por 24.50m lado esquerdo com o lote 27 por 24.50m. Área total de 343,00m².

Lote 27: frente para a Rua Capitão Heliodoro Campos por 11,00m fundos com o lote 01 por 14,00m lado direito com o lote 26 por 24.50m lado esquerdo com a Rua Paulinho Campos por 21.50m. Área total de 338.50m².

QUADRA T

Lote 01: frente para a Rua Capitão Heliodoro Campos por 15,00m fundos com o lote 11 por 15,00m lado direito com a Rua Paulinho Campos por 31,00m lado esquerdo com o lote 02 por 31,00m. Área total de 460.50m². Originou matrícula nº 13.164

Lote 02: frente para a Rua Capitão Heliodoro Campos por 15,00m fundos com o lote 11 por 8.50m e com o lote 10 por 6.50m lado direito com o lote 01 por 31,00m lado esquerdo com o lote 03 por 31,00m. Área total de 465,00m². Originou matrícula nº 13.165

Lote 03: frente para a Rua Capitão Heliodoro Campos por 15,00m fundos com o lote 10 por 15,00m lado direito com o lote 02 por

CARTÓRIO DO REGISTRO DE IMÓVEIS

UNAÍ - MINAS GERAIS

OFICIAL: Bel. Humberto E. Lisboa Frederico

MATRÍCULA

56.518

FICHA

E-1

31,00m lado esquerdo com o lote 04 por 31,00m. Área total de 465,00m². **Originou matrícula nº 13.166**

Lote 04: frente para a Rua Capitão Heliodoro Campos por 15,00m fundos com o lote 10 por 4.50m e com o lote 09 por 10.50m lado direito com o lote 03 por 31,00m lado esquerdo com o lote 05 por 31,00m. Área total de 465,00m².

Lote 05: frente para a Rua Capitão Heliodoro Campos por 15,00m fundos com o lote 09 por 15,00m lado direito com o lote 04 por 31,00m lado esquerdo com o lote 06 por 31,00m. Área total de 465,00m².

Lote 06: frente para a Rua Capitão Heliodoro Campos por 15,00m fundos com o lote 08 por 15,00m lado direito com o lote 05 por 31,00m lado esquerdo com o lote 07 por 31,00m. Área total de 465,00m².

Lote 07: frente para a Rua Capitão Heliodoro Campos por 15,00m fundos com o lote 08 por 15,00m lado direito com o lote 06 por 31,00m lado esquerdo com a Rua Sem Nome 2 por 31,00m. Área total de 465,00m².

Lote 08: frente para a Rua Sem Nome 2 por 12,00m fundos com o lote 09 por 17.50m lado direito com o lote 07 por 15,00m e o lote 06 com 15,00m lado esquerdo com o lote 1A por 31,00m. Área total de 497,25m².

Lote 10: frente para a Área 1 -A por 26,00m fundos com o lote 04 por 4.50m e com o lote 03 por 15,00m e com o lote 02 por 6.50m lado direito com o lote 09 por 21.50m lado esquerdo com o lote 11 por 26.50m. Área total de 612.26m². **Originou matrícula nº 13.167**

Lote 11: frente para a Avenida Lindolfo Teixeira por 27.50m fundos com o lote 10 por 26.50m lado direito com a Área 1-A por 20.50m lado esquerdo com o lote 02 por 8.50m e com o lote 01 por 15,00. Área total de 661.63m². **Originou matrícula nº 13.168**

Lote 13: frente para a Rua Capitão Heliodoro Campos por 16,00m fundos com o lote 16 por 16,00m lado direito com a Rua Sem Nome 2 por 20.50m lado esquerdo com o lote 14 por 19,00m. Área total de 320.94m².

Lote 14: frente para a Rua Capitão Heliodoro Campos por 16.50m fundos com o lote 16 por 0.50m e com o lote 17 por 16,00m lado direito com o lote 13 por 19,00m e lado esquerdo com o lote 18 por 17.50m. Área total de 301.12m².

Lote 16: frente para a Avenida Lindolfo Teixeira por 16.50m fundos com o lote 13 por 16,00m e com o lote 14 por 0.50m lado direito com o lote 17 por 19,00m e lado esquerdo com a Rua Sem Nome 2 por 20.50m. Área total de 325.88m².

Lote 17: frente para a Avenida Lindolfo Teixeira por 16.50m fundos com o lote 14 por 16,00m lado direito com o lote 18 por 17.50m e com a Avenida Lindolfo Teixeira por 3,00m e lado esquerdo com o lote 16 por 19,00m. Área total de 354.75m².

Lote 18: frente para a Rua Capitão Heliodoro Campos por 13,00m fundos com a Avenida Lindolfo Teixeira por 13.50m lado direito com o lote 14 por 17.50m e com o lote 17 por 17.50m e lado esquerdo com o lote 19 por 32.50m. Área total de 447.18m².

Lote 19: frente para a Rua Capitão Heliodoro Campos por 13,00m fundos com a Avenida Lindolfo Teixeira por 13.50m lado direito com o lote 18 por 32.50m e lado esquerdo com o lote 20 por 30.50m. Área total de 417.37m².

Lote 20: frente para a Rua Capitão Heliodoro Campos por 13,00m fundos com a Avenida Lindolfo Teixeira por 13.50m lado direito com o lote 19 por 30.50m e lado esquerdo com o lote 21 por 29.50m. Área total de 397.50m².

Lote 21: frente para a Rua Capitão Heliodoro Campos por 13,00m



fundos com a Avenida Lindolfo Teixeira por 13.50m lado direito com o lote 20 por 29.50m e lado esquerdo com a Rua Goiás por 26.50m. Área total de 371,00m².

QUADRA U

Lote 01: frente para a Área 1-A por 15,00m fundos com área de terceiros por 15,00m lado direito com a Área 2-A por 30,00m lado esquerdo com o lote 02 por 30,00m. Área total de 450,00m².

Lote 02: frente para a Área 1-A por 15,00m fundos com área de terceiros por 15,00m lado direito com o lote 01 por 30,00m lado esquerdo com a Rua Sem Nome 2 por 30,00m. Área total de 450,00m².

Lote 05: frente para a Avenida Lindolfo Teixeira por 15,00m fundos com área de terceiros por 15,00m lado direito com a Rua Sem Nome 2 por 30,00m lado esquerdo com o lote 06 por 30,00m. Área total de 450,00m².

Lote 06: frente para a Avenida Lindolfo Teixeira por 15,00m fundos com área de terceiros por 15,00m lado direito com o lote 05 por 30,00m lado esquerdo com o lote 07 por 30,00m. Área total de 450,00m².

Lote 07: frente para a Avenida Lindolfo Teixeira por 15,00m fundos com área de terceiros por 15,00m lado direito com o lote 06 por 30,00m lado esquerdo com o lote 08 por 30,00m. Área total de 450,00m².

Lote 08: frente para a Avenida Lindolfo Teixeira por 15,00m fundos com área de terceiros por 15,00m lado direito com o lote 07 por 30,00m lado esquerdo com o lote 09 por 30,00m. Área total de 450,00m².

Lote 09: frente para a Avenida Lindolfo Teixeira por 15,00m fundos com área de terceiros por 15,00m lado direito com o lote 08 por 30,00m lado esquerdo com o lote 10 por 30,00m. Área total de 450,00m².

Lote 10: frente para a Avenida Lindolfo Teixeira por 15,00m fundos com área de terceiros por 15,00m lado direito com o lote 09 por 30,00m lado esquerdo com o lote 11 por 30,00m. Área total de 450,00m².

Lote 11: frente para a Avenida Lindolfo Teixeira por 15,00m fundos com área de terceiros por 15,00m lado direito com o lote 10 por 30,00m lado esquerdo com o lote 12 por 30,00m. Área total de 450,00m².

Lote 12: frente para a Avenida Lindolfo Teixeira por 15,00m fundos com área de terceiros por 15,00m lado direito com o lote 11 por 30,00m lado esquerdo com área de terceiros por 30,00m. Área total de 450,00m².

QUADRA V

Lote 01: frente para a Rua Capitão Heliodoro Campo por 17.28m fundos com a chacara 31 por duas linhas quebradas de 8.18m e 22.09, e lado direito com a Rua Paracatú por 52.54m lado esquerdo com o lote 02 por 22.76m, e com a chacara 30 por 1.31m. Área total de 678.38m².

Lote 02: frente para a Rua Capitão Heliodoro Campo por 20.31m fundos com a chacara 30 por 20.29m, lado direito com o lote 01 por 22.76m, lado esquerdo com a chacara 30 por 15.45m e com a Rodovia MG 638 por 7.62m. Área total de 464.42 m².

CHÁCARAS

Chácara 01: frente para a Rua Goiás por 95,00m, fundos com Córrego Barreirinho por seis linhas quebradas de 11.08m, 5.90m, 8.19m, 9.80m, 5.24m, 65.92m, lado direito com Área de terceiros por 172.19m e lado esquerdo com a chácara 2-C por 181.71m. Área total de 1,4562 ha.

Chácara 2-C: frente para a Rua Goiás por 54.43m, fundos com

CARTÓRIO DO REGISTRO DE IMOVEIS

UNAI - MINAS GERAIS

OFICIAL: Bel Humberto E. Lisboa Frederico

MATRÍCULA

FICHA

56.518

F-1

Córrego Barreirinho por quatro linhas quebradas de 1.94m, 23.91m, 10.57m e 11.59m, lado direito com o chácara 01 por 181.71m e lado esquerdo com chácara 03 por 172.85m. Área total de 0,7800 ha. Originou matrícula nº 02.769.

Chácara 03: frente para a Rua Paulinho Campos por 68.88m, e com a Rua Goiás por três linhas quebradas por 12,00m, 192.66m, 15.11m, fundos com Córrego Barreirinho por cinco linhas quebradas de 23.03m, 11.98m, 9.34m, 69.79m e 5.29m, lado direito com o lote 2-C por 172.85m e lado esquerdo com o lote 04 por duas linha quebradas de 271.51m e 50.41. Área total de 4,0730 ha. Originou matrícula nº 02.382

Chácara 04: frente para a Rua Sem Nome por três linhas quebradas de por 25.67m, 30.76m, 28.63m, e com o lote 02 da quadra 37 por duas linhas quebradas de 11.52m, 36.92m, e com o lote 01 da quadra 37 por 30.90m, e com o lote 05 da quadra 37 por 15.70m, e com o lote 06 da quadra 37 por 15.70m, fundos com Córrego Barreirinho por quatro linhas quebradas de 18.73m, 47.27m, 21.73m, 26.37m, lado direito com o lote 13 da quadra 37 por 9.41m, e com a Rua Paulinho Campos por 16.07m, com a chácara 03 por 271.51m, 50.41m, e lado esquerdo com a chácara 05 por 385.49m. Área total de 4,6729 ha.

Chácara 05: frente para a Rua Sem Nome por três linhas quebradas de 22.29m, 20.44m, 18.37m fundos com Córrego Barreirinho por três linhas quebradas de 5.08m, 24.32m, 28.88m lado direito com chácara 04 por 385.49m e lado esquerdo com a chácara 06 por 344.07m. Área total de 2,0127 ha. Originou matrícula nº 5.175

Chácara 06: frente para o lote 10 da quadra 30 por 28.68m, para o lote 11 da quadra 31 por 33,00m, para a Rua Sem Nome por duas linhas quebradas de 10,00m, 71.62m, fundos com o Córrego Barreirinho por quatro linhas quebradas de 22.66m, 42.56m, 17.10m, 17.11m, lado direito a chácara 05 por de 344.07m, e lado esquerdo com a chácara 07 por 356.86m. Área total de 3,2875 ha. Originou matrícula nº 5.176

Chácara 07: frente para o lote 04 da quadra 30 por 33.16m, e com o lote 05 da quadra 30 por 12.08m, e com o lote 06 da quadra 30 por 15.09m, e com o lote 07 da quadra 30 por 15.09m, e com o lote 08 da quadra 30 por 15.52m, e com o lote 09 da quadra 30 por 15.52m, e com o lote 10 da quadra 30 por 1.02m, fundos com o Córrego Barreirinho por quatro linhas quebradas de 36.50m, 21.03m, 81.32m, 12.21m, lado direito chácara 06 por 356.86m e lado esquerdo com a chácara 08 por quatro linhas quebradas de 63.59m, 26.76m, 25.60m, 258.89m, e com a Rua Professor Verissimo por 17.97m. Área total de 5,1908 ha.

Chácara 08: frente para a Rua Professor Verissimo por 96.91m, fundos com o Córrego Barreirinho por quatro linhas quebradas de 25.13m, 44.06m, 48.41m, 11.22m lado direito a chácara 07 por quatro linhas quebradas de 258.89m, 25.60m, 26.76m, 63.59m e lado esquerdo com a chácara 09 por 355.59m. Área total de 3,4749 ha.

Chácara 09: frente para a Rua Professor Verissimo por 69.09m, fundos com o Córrego Barreirinho por três linhas quebradas de 5.35m, 38.25m, 59.03m lado direito a chácara 08 por 355.59m, e lado esquerdo com a chácara 10 por 299.27m, e com a Av Belo Horizonte por 74.03m. Área total de 3,1394 ha.

Chácara 10: frente para a Rua Sem Nome, por 81.20m, fundos com o Córrego Barreirinho por cinco linhas quebradas de 14.27m, 59,00m, 47.13m, 18.73m, 25.10m, lado direito com a chácara 09 por 299.27m e lado esquerdo com a chácara 11 por 323.13m. Área total de 3,8134 ha.

Chácara 11: frente para a Rua Sem Nome, por 106.84m, fundos com o



M. R. L. A. 56.518 F-1 LIVRO 2 - REGISTRO GERAL

Córrego Barreirinho por três linhas quebradas de 13.73m, 79.98m, 34.39m, lado direito com a chácara 10 por 323.13m e lado esquerdo com a chácara 12 por 306.95m. Área total de 3,7075 ha. **Originou matrícula nº 11.897**

Chácara 12: frente para o lote 07 da quadra 16 por 28.31m, e com o lote 06 da quadra 16 por 16.22m, e com o lote 05 da quadra 16 por 16.22m, e com o lote 01 da quadra 16 por 32.45m, fundos com o Córrego Barreirinho por três linhas quebradas de 46.83m, 27.46m, 19.70m, lado direito por duas quebradas com a chácara 11 por 306.95m e com a Avenida Salvador Neiva por 25.25m e lado esquerdo com a chácara 13 por 349.86m. Área total de 3,1280 ha. **Originou matrícula nº 11.898**

Chácara 13: frente para uma Rua Existente por 16,00m, e com o lote 18 da quadra 15 por 16,00m, e com lote 17 da quadra 15 por 16,00m, e com a Rua Professor Verissimo por 28.40m, e com o lote 07 da quadra 16 por 9.92m, fundos com o Córrego Barreirinho por duas linhas quebradas de 69.05m, 12.56m, lado direito com a chácara 12 por 349.86m e lado esquerdo com a chácara 14 por 381.25m. Área total de 2,9709 ha.

Chácara 14: frente para o lote 04 da quadra 07 por 16.19m, e com o lote 03 da quadra 07 por 19.64m, e com lote 02 da quadra 07 por 23.63m, e com lote 01 da quadra 07 por três linhas quebradas de 28.04m, 13.36m, 18.41m, e com Rua Existente por 36.29m, fundos com o Córrego Barreirinho por quatro linhas quebradas de 41.69m, 22.76m, 33.08m, 1.39m, lado direito com a chácara 13 por 381.25m e lado esquerdo com a chácara 15 por 420.22m. Área total de 3,8746 ha.

Chácara 15: frente para o lote 06 da quadra 07 por 57.31m, e com o lote 05 da quadra 07 por 15.16m, e com lote 04 da quadra 07 por 21.49m, fundos com o Córrego Barreirinho por cinco linhas quebradas de 20.22m, 86.24m, 10.88m, 40.75m, 7.39m, lado direito com a chácara 14 por 420.22m e lado esquerdo com a chácara 16 por 316.36m. Área total de 4,1523 ha. **Originou matrícula nº 06.614**

Chácara 16: frente para o lote 07 da quadra 01 por 34.24m, e com o lote 08 da quadra 01 por 32.69m, e com lote 09 da quadra 01 por 27.54m, fundos com o Córrego Barreirinho por duas linhas quebradas de 39.04m, 62.85m, lado direito com a chácara 15 por 316.36m e lado esquerdo com a chácara 16-A por 275.56m. Área total de 2.7875 ha. **Originou matrícula nº 06.615**

Chácara 16 -A: frente para o lote 07 da quadra 01 por 55.95m, fundos com o Córrego Barreirinho por duas linhas quebradas de 66.29m, 4.11m, lado direito com a chácara 16 por 275.56m e lado esquerdo com a chácara 17 por 237.81m. Área total de 1.4277ha.

Chácara 17: frente para a Avenida Brasília por duas linhas quebradas de 11.82m, 87.39m, e com o lote 02 da quadra 01 por três linhas quebradas de 33.85m, 10.14m, 21.07m, e com lote 03 da quadra 01 por 12.75m, e com lote 04 da quadra 01 por 10.23m, e com lote 05 da quadra 01 por 10.23m, e com lote 06 da quadra 01 por 17.91m, e com lote 07 da quadra 01 por 3.02m, fundos com o Córrego Barreirinho por 36.90m, lado direito com a chácara 16 por 237.81m e lado esquerdo com uma área de terceiros por três linhas quebradas de 207.96m, 58.94m, 132.25m. Área total de 4,6500 ha.

Chácara 18: frente para a Avenida Contorno por duas linhas quebradas de 232.48m, 29.83m, e com o lote 10 da quadra 11 por 18,00m, e com lote 09 da quadra 11 por 18,00m, e com lote 08 da quadra 11 por 15,00m, e com lote 07 da quadra 11 por 9.20m, e com lote 06 da quadra 11 por 12.15m, fundos com o Córrego Tanque por cinco linhas quebradas de 36.31m, 50.20m, 30.76m, 39.12m, 9.15m, lado direito com uma área de terceiros por duas por linhas

CARTÓRIO DO REGISTRO DE IMÓVEIS

UNAI - MINAS GERAIS

OFICIAL: Bel. Humberto E. Lisboa Frederico

MATRÍCULA

56.518

FICHA

284

quebradas de 14.86m, 145.36m, e lado esquerdo com a chácara 19 de 288.32m. Área total de 5,1562 ha.

Chácara 19: frente para o lote 06 da quadra 11 por 1.92 m e com lote 05 da quadra 11 por 14.07m, e com o lote 04 da quadra 11 por 14.07m, e com lote 03 da quadra 11 por 14.06m, e com lote 02 da quadra 11 por 14.07m, e com lote 01 da quadra 11 por 14.06m, e com a Avenida Salvador Neiva por 15.07m; e com lote 10 da quadra 21 por 35.16m, e com lote 09 da quadra 21 por 35.16m, e com a Rua Sem Nome por 14.07m, e com lote 11 da quadra 22 por 6.06m, fundos com o Córrego Tanque por quatro linhas quebradas de 21.47m, 25.33m, 74.00m, 60.13m, lado direito com a chácara 18 por 288.32m, e lado esquerdo com a chácara 20 de 293.27m. Área total de 5,1710 ha.

Chácara 20: frente para o lote 11 da quadra 22 por 26.59m, e com o lote 09 da quadra 22 por 32.65m, e com a Avenida Rio Preto por 78.01m, fundos com o Córrego Tanque por três linhas quebradas de 31.05m, 101.95m, 5.96m, lado direito com a chácara 19 por 293.27m, e lado esquerdo com a chácara 21 de 273.24m. Área total de 3,8868 ha.

Chácara 21: frente para a Avenida Rio Preto por 35.43m, fundos com o Córrego Tanque por 38.49m, lado direito com a chácara 20 por 273.24m, e lado esquerdo com a chácara 22 de 287.12m. Área total de 0.9920ha.

Chácara 22: frente para a Avenida Rio Preto por 98.86m, fundos com o Córrego Tanque por quatro linhas quebradas de 3.20m, 40.39m, 42.14m, 13.84m, lado direito com a chácara 21 por 287.12m, e lado esquerdo com a chácara 23 de 288.76m. Área total de 2.8739ha. Originou matrícula nº 06.277

Chácara 23: frente para a Avenida Rio Preto por 112.26m, fundos com o Córrego Tanque por oito linhas quebradas de 17.84m, 16.82m, 12.73m, 8.31m, 12.55m, 29.59m, 23.23m, 4.39m, lado direito com a chácara 22 por 288.76m, e lado esquerdo com a chácara 24 de 260.45m. Área total de 3,0281 ha.

Chácara 24: frente para a Avenida Rio Preto por 115.30m, fundos com o Córrego Tanque por quatro linhas quebradas de 12.99m, 32.15m, 32.11m, 41.10m, lado direito com a chácara 23 por 260.45m, e lado esquerdo com a chácara 25 por 252.31m. Área total de 2,9904 ha.

Chácara 25: frente para a Avenida Rio Preto por 132.90m, fundos com o Córrego Tanque por seis linhas quebradas de 59.95m, 9.24m, 19.52m, 22.04m, 28.79m, 10.19m, lado direito com a chácara 24 por 252.31m, e lado esquerdo com a chácara 26 por 279.68m. Área total de 3,5045 ha.

Chácara 26: frente para a Avenida Rio Preto por 109.78m, fundos com o Córrego Tanque por três linhas quebradas de 20.88m, 50.74m, 39.74m, lado direito com a chácara 25 por 279.68m, e lado esquerdo com a chácara 27 por 278.03m. Área total de 3,0596 ha.

Chácara 27: frente para a Avenida Rio Preto por 56.41m, fundos com o Córrego Tanque por sete linhas quebradas de 32.60m, 37.46m, 21.31m, 44.41m, 23.85m, 17.18m, 7.33m, lado direito com a chácara 26 por 278.03m, e lado esquerdo com a chácara 28 por 292.95m. Área total de 3,1900 ha.

Chácara 28: frente para a Avenida Rio Preto por 2.01m, e com o lote 02 da quadra A por 38.12m, e com a Rua Abaité por 17.48m, e com o lote 06 da quadra B por 20.75m, e com o lote 07 da quadra B por 20.75m, e com a Avenida Capitão Claro por 8.71m, fundos com o Córrego Tanque por três linhas quebradas de 52.63m, 41.20m, 10.67m, lado direito com a chácara 27 por 292.95m, e lado esquerdo com a chácara 29 por 240.52m. Área total de 2,7000 ha.

Chácara 29: frente para a Avenida Capitão Claro por 10,00m, e com



o lote 02 da quadra D por duas linhas quebradas de 9.70m e 2.50m, e com o lote 03 da quadra D por 14.95m, e com o lote 04 da quadra D por 12,00m, e com o lote 05 da quadra D por 12.20m, e com o lote 06 da quadra D por 12.20m, e com o lote 07 da quadra D por 12.20m, e com o lote 08 da quadra D por 12.20m, e com o lote 08 da quadra D por 22,00m, fundos com o Córrego Tanque por três linhas quebradas de 27.17m, 33.96m, 42.86m, lado direito com a chácara 28 por 240.52m e com a Avenida Capitão Claro por 78.02m e lado esquerdo com Rodovia MG 638 por sete linha quebradas de 72.49m, 26.54m, 39.50m, 12.99m, 50.36m, 23.21m, 79.10m. Área total de 3,2580 ha.

Chácara 30: frente para o lote 02 da quadra V por duas linhas quebradas de 15,45m, 20,29m, e com o lote 01 da quadra V por duas linhas quebradas de 3,29m, 1,31m, fundos com o Córrego Tanque por seis linhas quebradas de 17,76m, 24,16m, 35,69m, 26,99m, 29,00m, 5,02m, lado direito com a Rodovia MG 638 por cinco linha quebradas de 114,44m, 47,63m, 34,91m, 37,51m, 98,37m e lado esquerdo com a chácara 31 por 334,71m. Área total de 3,0548 ha. **Originou matrícula nº 04.997**

Chácara 31: frente para o lote 01 da quadra V por duas linhas quebradas de 22.09m, 8.18m, e com Rua Paracatú por 22.47m, e com o lote 09 da quadra I por 32,00m, e com o lote 05 da quadra I por três linhas quebradas de 11,50m, 28,20m, 7,00m, e com o lote 04 da quadra I por 15,00m, e com o lote 1A da quadra I por 24,27m, fundos com o Córrego Tanque por quatro linhas quebradas de 7,50m, 35,18m, 12,91m, 83,80m, lado direito com a chácara 30 por 334,71m e lado esquerdo com uma área de terceiros por três linhas quebradas de 26,93m, 115,64m, 239,03m. Área total de 4,0062 ha. **Originou matrícula nº 04.996**

ÁREA VERDE: frente para a Avenida Capitão Claro por três linhas quebradas de 1,24m, 30,46m, 1,42m, fundos com a Rua Capitão Heliodoro Campos por tres linhas quebradas de 1,53m, 29,92m, 32,11m, 1,21m, lado direito com a Rua Sem Nome B por 100,23m, e lado esquerdo com a Rua Aurino Teixeira por 102,11m. Área total de 3.323,57 m². **Originou matrícula 56.594.**

ÁREA INSTITUCIONAL 01: frente para a Avenida Unai por 137.86m e com a área A por três linhas quebradas de 80,00m, 60,00m e 80,00m e novamente com a AVENIDA UNAÍ por 19.66m, fundos com a Avenida Arinos por 215.60m, lado direito com a Rua Ermelinda por 101.14m, e lado esquerdo com a Avenida Miltom Campos por 101.11m. Área total de 17.094,53m² **Originou matrícula nº 56.595.**

ÁREA-A: frente para a Avenida Unai por 60,00m, fundos com área institucional 01 por 60,00m, lado direito com a com área institucional 01 por 80,00m, e lado esquerdo com a com área institucional 01 por 80,00m. Área total de 4.800,00m². **Originou matrícula nº 44.069.**

ÁREA INSTITUCIONAL 02: frente para a Avenida Unai por 217,81m, fundos com a Avenida Arinos por 218,95m, lado direito com Avenida Miltom Campos por 62,52m, e lado esquerdo com a Rua Ermelinda por 60,07m. Área total de 13.383.76m². **Originou matrícula nº 56.596.**

RUAS

AVENIDA DO CONTORNO: Inicia na lateral da Avenida Brasília e segue por 635,67m até a Avenida José Cordeiro, com largura de 14 metros e área igual a 8.816,96 m².

AVENIDA FORMOSA: Inicia na lateral da Avenida Brasília e segue por 253,53m até a Avenida do Contorno, com largura de 17 metros e área igual a 3.446,92 m².

RUA PREFEITO SEBASTIÃO A. PINHEIRO: Inicia na lateral da Avenida Brasília e segue por 225,75m até a Avenida do Contorno, com

CARTÓRIO DO REGISTRO DE IMÓVEIS

UNAI - MINAS GERAIS

OFICIAL: Bel. Humberto E. Lisboa Frederico

MATRICULA

56.518

FICHA

H-1

largura de 14 metros e área igual a 2.641,87 m².

RUA EXISTENTE: Inicia na lateral da Chácara 13 e segue por 284,86m até a Avenida do Contorno, com largura de 15 metros e área igual a 3.092,32 m².

AVENIDA SALVADOR NEIVA: Inicia na lateral de uma Rua Sem Nome e segue por 442,00 m até a Chácara 19, com largura de 15 metros e área igual a 5.182,92 m².

AVENIDA BELO HORIZONTE: Inicia na lateral de uma Rua Sem Nome e segue por 366,44 m até a Avenida José Cordeiro, com largura de 14 metros e área igual a 4.491,73 m².

AVENIDA PEDRO RIBEIRO: Inicia na lateral de uma Rua Professor Verissimo e segue por 373,90 m até a Avenida Rio Preto, com largura de 14 metros e área igual a 4.598,53 m².

AVENIDA CAPITÃO VALÉRIO: Inicia na lateral da Avenida do Contorno e segue por 287,61m até a Avenida Rio Preto, com largura de 14 metros e área igual a 3.281,35 m².

RUA ERMELINDA: Inicia na lateral de uma Rua Sem Nome e segue por 295,09 m até a Avenida Rio Preto, com largura de 14 metros e área igual a 3.688,05m².

AVENIDA MILTOM CAMPOS: Inicia na lateral da Avenida Brasília e segue por 277,17m até a Avenida Rio Preto, com largura de 20 metros e área igual a 4.822,73 m².

AVENIDA CAPITÃO CLARO: Inicia na lateral da Rua Goiás e segue por 534,44m até a Chácara 28, com largura de 15 metros e área igual a 6.429,78 m².

AVENIDA DANIEL TEIXEIRA: Inicia na lateral da Rua Goiás e segue por 399,11m até a Rua Aurino Teixeira, com largura de 15 metros e área igual a 5.446,17m².

RUA CAPITÃO HELIODORO CAMPOS: Inicia na lateral da Rua Goiás e segue por 496,62m até a Rodovia MG 638, com largura de 15 metros e área igual a 6.819,34m².

AVENIDA LINDOLFO TEIXEIRA: Inicia na lateral da Rua Goiás e segue por 201,90 m até a Avenida Brasília, com largura de 15 metros e área igual a 3.201,64 m².

AVENIDA UNAÍ: Inicia na lateral da Avenida do Contorno e segue por 1550,90 m até a Avenida Capitão Claro, com largura de 15 metros e área igual a 24.156,75 m².

AVENIDA JOSÉ CORDEIRO: Inicia na lateral da Avenida Formosa e segue por 1.078,08 m até a Rua Ermelinda, com largura de 14 metros e área igual a 16.510,85 m².

AVENIDA BURITIS: Inicia na lateral da Avenida Formosa e segue por 150,33 m até a Rua Prefeito Sebastião A. Pinheiro, com largura de 14 metros e área igual a 2.104,65m².

AVENIDA RIO PRETO: Inicia na lateral da Avenida José Cordeiro e segue por 788,91 m até a Avenida Milton Campos, com largura de 14 metros e área igual a 12.500,03m².

RUA SEM NOME: Inicia na lateral da Avenida José Cordeiro e segue por 65,47m até a Chácara 19, com largura de 14 metros e área igual a 914,78m².

AVENIDA ARINOS: Inicia na lateral da Rua Ermelinda e segue por 328,65m até a Avenida Capitão Claro, com largura de 15 metros e área igual a 4.797,89m².

RUA AURINO TEIXEIRA: Inicia na lateral da Avenida Miltom Campos e segue por 208,24m até a Avenida Capitão Heliodoro Campos, com largura de 15 metros e área igual a 3.063,81 m².

RUA ABAITÉ: Inicia na lateral da Avenida Arinos e segue por 89,07m até a Chácara 28, com largura de 17 metros e área igual a 1.564,31m².

RUA PARACATÚ: Inicia na lateral da Avenida Capitão Heliodoro



H-1

56.518

LIVRO 2 - REGISTRO GERAL

4974153

Campos e segue por 169,31m até a Avenida Brasília, com largura de 15 metros e área igual a 2.827,47 m².

RUA SEM NOME B: Inicia na lateral da Avenida Capitão Claro e segue por 107,16 m até a Rua Capitão Heliodoro Campos, com largura de 10 metros e área igual a 1.139,00 m².

RUA CASTELO BRANCO: Inicia na lateral da Avenida José Cordeiro e segue por 83,33m até a Avenida Rio Preto, com largura de 17 metros e área igual a 1.435,26 m².

AVENIDA DO CONTORNO: Inicia na lateral da Avenida Brasília e segue por 752,96m até a Rua Existente, com largura de 14 metros e área igual a 10.532,04 m².

RUA PROFESSOR VERISSIMO: Inicia na lateral da Chácara 07 e segue por 443,07m até a Chácara 13, com largura de 14 metros e área igual a 6.360,45 m².

RUA URUCUIA: Inicia na lateral da Rua Ramiro Lopes e segue por 146,56 m até a Avenida Capitão Claro, com largura de 15 metros e área igual a 2.247,62 m².

RUA SEM NOME 2: Inicia na lateral da Rua Capitão Heliodoro Campos e segue por 89,30 m até a área de terceiros, com largura de 15 metros e área igual a 1.344,36 m².

RUA GOIAS: Inicia no término da Rua Paulinho Campos e segue por 236,70 m até a Avenida Lindolfo Teixeira, com largura de 10 metros e área igual a 4.522,08m².

RUA PAULINHO CAMPOS: Inicia na lateral da Avenida Lindolfo Teixeira e segue por 437,84 m até a chácara 04, com largura de 15 metros e área igual a 7.061,60 m².

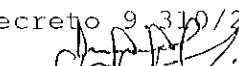
RUA RAMIRO LOPES: Inicia no término da Rua Paulinho Campos e segue por 102,28 m até a Avenida Brasília, com largura de 10 metros e área igual a 1.623,06 m².

RUA SEM NOME: Inicia no término da Rua Ermelina e segue por 203,66 m até a chácara 06, com largura de 10 metros e área igual a 2.067,17m².

RUA SEM NOME: Inicia no término da Avenida Salvador Neiva e segue por 188,04 m até a Avenida a chácara 09, com largura de 10 metros e área igual a 2.704,06m².

AVENIDA Brasília: Inicia na lateral da área de terceiros e segue por 1886,13 m até a área de terceiros, com largura de 10 metros e área igual a 46.658,82 m².

RODOVIA MG - 638: Inicia no término Rua Capitão Heliodoro Campos, e segue por 332,87 m até a área de terceiros, com largura de 10 metros e área igual a 10.151,19 m².

Isento do pagamento de custas e emolumentos nos termos do disposto no Título II, Capítulo I, Seção I, Artigo 13 da Lei 13.465 de 11 de julho de 2017 e Art. 5º, 53, 54, XI do Decreto 9.310/2018. Dou fé. Unaí, 04 de julho de 2019. O Escrevente, 

Av-2- 56.518 - Protocolo 168.715 - 04.07.2019. **AVERBAÇÃO** - Procedo a presente averbação para constar que no ato do registro deste loteamento já havia desmembrado várias áreas do imóvel ora matriculado a saber: **Chácara 02-C** originou a matrícula nº 02.769; **Chácara 03** originou a matrícula nº 02.382; **Chácara 30** originou a matrícula nº 04.997; **Chácara 31** originou a matrícula nº 06.614; **Chácara 16** originou a matrícula nº 06.615; **Chácara 11** originou a matrícula nº 11.897; **Chácara 12** originou a matrícula originou a nº 11.898; **Chácara 05** originou a matrícula nº 05.175; **Chácara 06** originou a matrícula nº 05.176; **Área Pública "A"** com 4.800,00 m² originou matrícula nº 44.069 e **Área Pública** com 2.166,00 m² originou a matrícula nº 47.853; **Lote 01 da quadra 19** originou a matrícula nº 20.380; **lote 20 da quadra 19** originou a matrícula nº

CARTÓRIO DO REGISTRO DE IMÓVEIS

UNAI - MINAS GERAIS

OFICIAL: Bel. Humberto E. Lisboa Frederico

MATRÍCULA

56.518

FICHA

161

10.381; lotes 10 e 11 da quadra B originaram a matrícula nº 10.382; lote 12 da quadra B, originou a matrícula nº 10.383, lote 01 da quadra B originou a matrícula nº 10.384, lote 02 e 03 da quadra B originou a matrícula nº 10.385; lote 01 da quadra H originou a matrícula nº 5.958; lotes 02, 03 e 04 da quadra H, originaram a matrícula nº 5.959; lote 06 da quadra H originou a matrícula nº 6.231; lote 08 da quadra H originou a matrícula nº 6.232; lote 01 da quadra I, originou a matrícula nº 2.385; lotes 06, 07, 08, 14, 15 e 16 da quadra J originaram as matrículas nº 15.050, 15.051, 15.052, 15.053, 15.054 e 15.055 respectivamente, lote s/nº das quadras J, I originou a matrícula nº 2.488; lotes 03 e 11 da quadra L originaram as matrículas nºs 13.028 e 13.193 respectivamente; lote 08 da quadra M originou a matrícula nº 2.383; lotes 09, 11 e 11 da quadra M originaram as matrículas nº 02.384; lote 13 da quadra N originou a matrícula nº 6.091, lote 14 da quadra N originou a matrícula nº 6.092 e lotes 11 e 12 da quadra N originaram a matrícula nº 12.191; lote 01, 12, 03, 10 e da quadra T originaram as matrículas nº 13.164, 13.165, 13.166, 13.167 e 13.168 respectivamente, todas deste Ofício. Isento de emolumentos, conforme Art. 10, §2º da Lei 15.424/2004. Dou fé. Unai, 04 de julho de 2019. O Escrevente, *[Assinatura]*

Av-3- 56.518 - Protocolo 168.715 - 04.07.2019.

ABERTURA DE MATRÍCULAS - Certifico que a Área Verde com 3.323,57 m² originou a matrícula nº 56.594; a Área de Uso Institucional 01 com a área de 17.094,53 m² originou a matrícula nº 56.595 e a Área de Uso Institucional 02 com a área de 13.383,76 m² originou a matrícula nº 56.596 todas deste Ofício. Isento de emolumentos, conforme Art. 10, §2º da Lei 15.424/2004. Dou fé. Unai, 04 de julho de 2019. O Escrevente, *[Assinatura]*

PODER JUDICIÁRIO - TJMG

CORREGEDORIA - GERAL DE JUSTIÇA

Registro de Imóveis de Unai-MG

Certifico que a presente fotocópia em nº de 35 fls, é cópia, fiel do original neste

Ofício arquivado. Dou fé.

Unai-MG, 14 de agosto de 2019.

Selo: CXI94373

Cod. Segurança: 7587679198126484

O Oficial: Humberto E. Lisboa Frederico

Qtd de Alos Praticados: 1

Emol: R\$ 0,00 Reomp.: R\$

0,00 TFI: R\$ 0,00 ISSQN: R\$

0,00 Total: R\$ 0,00

Consulte a validade deste selo

no site: <https://selos.tjmg.jus.br>

OFÍCIO DO REGISTRO DE IMÓVEIS DE UNAI-MG

Titular: Humberto E. L. Frederico

Substitutos: 1º Bel. Wânia Ap.N. Frederico

2º Bel. Vinicius E. N. Frederico

Escreventes Autorizados

Marcelia Aparecida Alvarenga de Jesus

Nascimento Rodrigues da Rocha

Maria das Graças O. Carvalho

Célia Rodrigues Ferreira


Oscar Lenius Vieira





PREFEITURA DE UNAI

Praça JK, s/nº, Tel.: 0xx38-3677-9610 - CEP: 38.610-000,
UNAI-MG



LAUDO DE AVALIAÇÃO

Processo Nº16223/2021

Requerente: DIPAI

A Comissão de Avaliação Tributária composta por Sérgio Costa de Moraes-Presidente, Func. Público Municipal Mat.1878-3, Geraldo Campos de Moura-Membro, corretor de imóveis CRECI 001759-5 e Rafael Martins de Souza-Membro, Funcionário da Câmara Municipal, Mat. 62512277, apresenta este Laudo de Avaliação dos imóveis situados no Distrito de Garapuava, sem citar as confrontações de cada imóvel, pois, este item está apresentado nas fls. nº11 a 45 deste processo. Citaremos, porém, a Matrícula individualizada para a respectiva consulta, desta forma, apresentamos um laudo simplificado e contundente. Como foi solicitado na fl. 02 avaliamos somente os lotes, desprezando as edificações e neles aplicamos os valores de mercado! Para espelhar a realidade fizemos pesquisas "in loco", consultamos moradores do Distrito e também vários profissionais que atuam no mercado imobiliário do município. Após esta explanação apresentamos a planilha apontando os valores de cada lote.

320
A3288

28/11

RELAÇÃO DOS IMÓVEIS SITUADOS NO DISTRITO DE GARAPUAVA

N	QD.	LT.	ENDEREÇO	AREA TERRENO	VALOR M²	TOTAL
1	A	02	Av. Milton Campos, 580	1.153,92m²	R\$30,00	R\$34.617,00
2	A	02	Av. Milton Campos, 630	1.153,92m²	R\$30,00	R\$34.617,00
3	A	02	Rua Abaete, 9	1.153,92m²	R\$30,00	R\$34.617,00
4	A	02	Rua Abaeté, 07	1.153,92m²	R\$30,00	R\$34.617,00
5	CH	01		1,4562 ha	R\$20,00	R\$29.124,00
6	CH	04		4,6729 ha	R\$20,00	R\$93.458,00
7	CH	04		4.6729 ha	R\$20,00	R\$93.458,00
8	E	11	Rua Prof. Elisa	400,00m²	R\$30,00	R\$12.000,00
9	G	05	Av. Capitão Claro	330,00m²	R\$30,00	R\$9.900,00
10	G	10	Av. Daniel Teixeira	330,00m²	R\$30,00	R\$9.900,00
11	G	11	Av. Daniel Teixeira	285,17m²	R\$30,00	R\$8.555,10
12	G	14	Av. Daniel Teixeira, 127	268,10m²	R\$36,00	R\$9.651,60
13	I		Rua Paracatú			
14	I	1A	Rua Paracatú	1.436,43m²	R\$30,00	R\$43.092,90
15	I	1B	Rua Capitão Heliodoro Campos	1.625,71m²	R\$30,00	R\$48.771,30
16	K	01	Av. Brasília	318,75m²	R\$36,00	R\$11.475,00
17	K	02	Av. Brasília	318,75m²	R\$30,00	R\$9.562,50
18	K	03	Av. Brasília	318,75m²	R\$30,00	R\$9.562,50
19	K	13	Rua Urucuia, 13	318,75m²	R\$30,00	R\$9.562,50
20	K	18	Rua Urucuia,	318,75m²	R\$30,00	R\$9.562,50
21	K	19	Rua Urucuia	318,75m²	R\$30,00	R\$9.562,50
22	K	20	Rua Urucuia	318,75m²	R\$36,00	R\$11.475,00
23	L	18	Rua Paulinho Campos	318,75m²	R\$30,00	R\$9.562,50
24	N	05	Av. Daniel Teixeira	343,00m²	R\$30,00	R\$10.290,00
25	N	06	Av. Daniel Teixeira	343,00m²	R\$30,00	R\$10.290,00
26	N	07	Av. Daniel Teixeira	323,79m²	R\$36,00	R\$11.656,44
27	N	08	Av. Daniel Teixeira	323,18m²	R\$36,00	R\$11.656,44
28	N	09	Av. Daniel Teixeira	343,00m²	R\$30,00	R\$10.290,00
29	N	10	Av. Daniel Teixeira	343,00m²	R\$30,00	R\$10.290,00
30	P	1A	Av. Lindolfo Teixeira	1.687,00m²	R\$30,00	R\$50.610,00
31	P	2A		1.139,95m²	R\$30,00	R\$34.198,50
32	Q	10	Rua Paulinho Campos	412,40m²	R\$36,00	R\$14.846,40
33	Q	14	Rua Goiás, 444	596,00m²	R\$28,00	R\$16.668,00
34	Q	15	Rua Goiás, 260	450,00m²	R\$28,00	R\$12.600,00
35	R	10	Rua Goiás	277,62m²	R\$28,00	R\$7.773,36
36	R	17	Av. Daniel Teixeira	350,00m²	R\$30,00	R\$10.500,00
37	S	06	Av. Daniel Teixeira	343,00m²	R\$30,00	R\$10.290,00
38	S	14	Rua Capitão Heliodoro Campos	302,24m²	R\$32,00	R\$9.671,68

39	S	15	Rua Capitão Heliodoro Campos	343,00m ²	R\$30,00	R\$10.290,00
40	U	05	Rua Sem nome, 2	450,00m ²	R\$36,00	R\$16.200,00
41	U	06	Av. Lindolfo Teixeira	450,00m ²	R\$30,00	R\$13.500,00
42	U	11	Av. Lindolfo Teixeira	450,00m ²	R\$30,00	R\$13.500,00
43	U	12	Av. Lindolfo Teixeira	450,00m ²	R\$30,00	R\$13.500,00
44	V	01	Rua Capitão Heliodoro Campos	678,38m ²	R\$36,00	R\$24.421,68
45	V	02	Rua Capitão Heliodoro Campos	464,42m ²	R\$30,00	R\$13.932,60
46	03A	01	Av. do Contorno	372,85m ²	R\$24,00	R\$8.948,40
47	03A	02	Av. Buritis	358,12m ²	R\$22,00	R\$7.878,64
48	03A	03	Av. Buritis	475,85m ²	R\$22,00	R\$10.468,70
49	03A	04	Av. Buritis	593,59m ²	R\$22,00	R\$13.058,98
50	03A	05	Av. Buritis	711,32m ²	R\$22,00	R\$15.649,04
51	09	01	Av. José Cordeiro, 40	394,50m ²	R\$26,00	R\$10.257,00
52	09	12	Av. Unai	394,50m ²	R\$22,00	R\$8.679,00
53	09	14	Av. Unai	394,50m ²	R\$22,00	R\$8.679,00
54	10	02	Av. José Cordeiro, 20	508,29m ²	R\$22,00	R\$11.182,38
55	12	04	Av. José Cordeiro, 07	420,00m ²	R\$22,00	R\$9.240,00
56	12	08	Av. José Cordeiro, 479	420,00m ²	R\$22,00	R\$9.240,00
57	12	10	Av. José Cordeiro, 438	420,00m ²	R\$22,00	R\$9.240,00
58	12	11	Av. Unai	420,00m ²	R\$22,00	R\$9.240,00
59	12	13	Av. Unai	420,00m ²	R\$22,00	R\$9.240,00
60	12	17	Av. Unai	420,00m ²	R\$22,00	R\$9.240,00
61	14	01	Av. Brasília, 993	918,12m ²	R\$30,00	R\$27.543,60
62	14	02	Av. Brasília, 1003	390,53m ²	R\$30,00	R\$11.715,90
63	14	03	AV. Brasília	398,41m ²	R\$30,00	R\$11.952,30
64	17	02	Rua Professor Verissimo	480,00m ²	R\$31,00	R\$14.880,00
65	17	11	Rua sem Nome	480,00m ²	R\$26,00	R\$12.480,00
66	18	05	Av. Brasília	600,00m ²	R\$30,00	R\$18.000,00
67	18	11	Av. do Contorno	450,00m ²	R\$31,00	R\$13.950,00
68	18	17	Av. Contorno, 458	450,00m ²	R\$26,00	R\$11.700,00
69	18	18	Av. do Contorno,	450,00m	R\$26,00	R\$11.700,00
70	18	19	Av. do Contorno	465,00m ²	R\$26,00	R\$12.090,00
71	19	19	Av. Brasília, 537	510,00m ²	R\$30,00	R\$15.300,00
72	20	18	Av. Unai, 700	645,00m ²	R\$26,00	R\$16.770,00
73	21	01	Rua sem Nome,	539,08m ²	R\$31,00	R\$16.711,48
74	21	05	Rua sem Nome	444,50m ²	R\$26,00	R\$11.557,00
75	22	01	Av. Belo Horizonte,	435,74m ²	R\$26,00	R\$11.329,24
76	22	02	Rua sem Nome	325,00m ²	R\$26,00	R\$8.450,00
77	22	07	Av. Belo Horizonte, 465	461,56m ²	R\$26,00	R\$12.000,56
78	22	03	Av. Belo Horizonte, 544	564,06m ²	R\$26,00	R\$14.665,56
79	22	04	Rua sem Nome	318,07m ²	R\$26,00	R\$8.269,82
80	22	05	Av. Belo Horizonte	384,89m ²	R\$31,00	R\$11.931,59
81	22	06	Rua sem Nome, 08	375,27m ²	R\$31,00	R\$11.633,37
82	22	08	Rua sem Nome, 10	333,86m ²	R\$26,00	R\$8.680,36

83	22	10	Rua sem Nome, 12	376,99m ²	R\$26,00	R\$9.801,74
84	23	01	Av. José Cordeiro, 307	450,00m ²	R\$31,00	R\$13.950,00
85	23	03	Av. José Cordeiro, 331	450,00m ²	R\$26,00	R\$11.700,00
86	23	04	Av. José Cordeiro	450,00m ²	R\$26,00	R\$11.700,00
87	23	05	Av. José Cordeiro,	450,00m ²	R\$26,00	R\$11.700,00
88	23	06	Av. José Cordeiro, 311	450,00m ²	R\$26,00	R\$11.700,00
89	23	08	Av. José Cordeiro, 389	450,00m ²	R\$26,00	R\$11.700,00
90	23	10	Av. José Cordeiro	450,00m ²	R\$31,00	R\$13.950,00
91	24	09	Av. Brasília	450,00m ²	R\$30,00	R\$13.500,00
92	24	11	Av. do Contorno	450,00m ²	R\$31,00	R\$13.950,00
93	31	05	Av. do contorno	807,13 m ²	R\$26,00	R\$20.985,38
94	24	19	Av. Contorno	447,88m ²	R\$26,00	R\$11.644,88
95	24	16	Av. do Contorno	480,00m ²	R\$26,00	R\$12.480,00
96	25	15	Rua Professor Veríssimo, 118	495,00m ²	R\$26,00	R\$12.870,00
97	25	05	Rua Prof. Veríssimo,	505,21m ²	R\$26,00	R\$13.135,46
98	25	08	Av. do Contorno, 56	450,00m ²	R\$26,00	R\$11.700,00
99	25	09	Rua Prof. Veríssimo, 115	450,00m ²	R\$26,00	R\$11.700,00
100	25	10	Av. do Contorno, 66	450,00m ²	R\$26,00	R\$11.700,00
101	25	12	Av. do Contorno, 76	450,00m ²	R\$26,00	R\$11.700,00
102	25	14	Av. do Contorno, 401	450,00m ²	R\$26,00	R\$11.700,00
103	25	16	Av. do Contorno, 419	450,00m ²	R\$26,00	R\$11.700,00
104	25	19	Rua Prof. Verissimo	450,00m ²	R\$31,00	R\$13.950,00
105	25	20	Av. do Contorno, 158	450,00m ²	R\$31,00	R\$13.950,00
106	26	01	Av. José Cordeiro, 156	727,30m ²	R\$31,00	R\$22.546,30
107	26	01	Av. José Cordeiro	727,30m ²	R\$26,00	R\$18.909,80
108	26	02	Av. Rio Preto, 08	485,88m ²	R\$30,00	R\$14.576,40
109	26	03	Av. José Cordeiro, 166	598,00m ²	R\$26,00	R\$15.548,00
110	26	05	Av. José Cordeiro, 176	589,20m ²	R\$26,00	R\$15.319,20
111	26	06	Av. Rio Preto, 10	588,68m ²	R\$26,00	R\$15.305,68
112	26	08	Av. Rio Preto, 11	579,85m ²	R\$26,00	R\$15.076,10
113	26	11	Av. José Cordeiro, 230	562,74m ²	R\$26,00	R\$14.631,24
114	26	12	Av. Rio Preto	562,19m ²	R\$26,00	R\$14.616,94
115	26	13	Av. José Cordeiro	663,91m ²	R\$26,00	R\$17.261,66
116	26	15	Av. José Cordeiro, 246	435,10m ²	R\$26,00	R\$11.312,60
117	26	17	Av. José Cordeiro, 270	435,10m ²	R\$26,00	R\$11.312,60
118	26	19	Av. José Cordeiro	527,45m ²	R\$31,00	R\$16.350,95
119	27	06	Av. José Cordeiro, 205	300,00m ²	R\$26,00	R\$7.800,00
120	27	07	Av. José Cordeiro, 215	300,00m ²	R\$26,00	R\$7.800,00
121	27	08	Av. José Cordeiro, 185	300,00m ²	R\$26,00	R\$7.800,00
122	27	09	Av. José Cordeiro, 192	300,00m ²	R\$26,00	R\$7.800,00
123	27	10	Av. José Cordeiro, 267	300,00m ²	R\$26,00	R\$7.800,00
124	27	11	Av. José Cordeiro, 275	300,00m ²	R\$26,00	R\$7.800,00
125	27	12	Av. José Cordeiro, 269	300,00m ²	R\$26,00	R\$7.800,00
126	27	15	Av. José Cordeiro, 279	600,00m ²	R\$31,00	R\$18.600,00
127	27	16	Av. Unai	300,00m ²	R\$31,00	R\$9.300,00
128	27	21	Av. Unai, 550	300,00m ²	R\$26,00	R\$7.800,00
129	27	22	Av. Unai, 540	300,00m ²	R\$26,00	R\$7.800,00

130	27	23	Av. Unaí, 510	300,00m ²	RS26,00	RS7.800,00
131	27	24	Av. Unaí, 500	300,00m ²	RS26,00	RS7.800,00
132	27	25	Av. Unaí, 490	300,00m ²	RS26,00	RS7.800,00
133	27	27	Av. Unaí	300,00m ²	RS26,00	RS7.800,00
134	27	28	AV. Unaí	300,00m ²	RS26,00	RS7.800,00
135	28	02	Av. Unaí, 445	300,00m ²	RS26,00	RS7.800,00
136	28	03	Av. Unaí, 455	300,00m ²	RS26,00	RS7.800,00
137	28	06	Av. Unaí, 491	300,00m ²	RS26,00	RS7.800,00
138	28	07	Av. Unaí, 21	300,00m ²	RS26,00	RS7.800,00
139	28	08	Av. Unaí	300,00m ²	RS26,00	RS7.800,00
140	28	09	Av. Unaí	300,00m ²	RS26,00	RS7.800,00
141	28	10	Av. Unaí, 517	300,00m ²	RS26,00	RS7.800,00
142	28	12	Av. Unaí	300,00m ²	RS26,00	RS7.800,00
143	28	13	Av. Unaí, 547	300,00m ²	RS26,00	RS7.800,00
144	28	15	Av. Unaí, 567	300,00m ²	RS31,00	RS9.300,00
145	29	26	Av. Brasília, 772	300,00m ²	RS31,00	RS9.300,00
146	29	01	Av. do Contorno	973,64m ²	RS30,00	RS29.209,20
147	29	02	Av. Brasília	293,89m ²	RS31,00	RS9.110,59
148	29	03	Av. Brasília	300,00m ²	RS30,00	RS9.000,00
149	29	04	Av. Brasília	300,00m ²	RS30,00	RS9.000,00
150	29	05	Av. Brasília	300,00m ²	RS30,00	RS9.000,00
151	29	12	Av. Brasília	300,00m ²	RS30,00	RS9.000,00
152	29	13	Av. do Contorno, 29	300,00m ²	RS26,00	RS7.800,00
153	29	14	Av. Brasília, 712	300,00m ²	RS26,00	RS7.800,00
154	29	17	Av. do Contorno, 258	300,00m ²	RS26,00	RS7.800,00
155	29	21	Av. do Contorno, 260	345,00m ²	RS26,00	RS8.970,00
156	29	22	Av. Brasília	300,00m ²	RS26,00	RS7.800,00
157	29	25	Av. do Contorno, 280	300,00m ²	RS31,00	RS9.300,00
158	30	01	Av. Pedro Ribeiro,	462,00m ²	RS30,00	RS13.860,00
159	30	02	Av. Pedro Ribeiro, 50	462,00m ²	RS26,00	RS12.012,00
160	30	03	Av. Pedro Ribeiro, 60	462,00m ²	RS26,00	RS12.012,00
161	30	04	Av. Pedro Ribeiro, 283	407,92m ²	RS26,00	RS10.605,92
162	30	06	Av. do Contorno	757,97m ²	RS26,00	RS19.707,22
163	30	07	Av. do Contorno, 227	732,97m ²	RS26,00	RS19.057,22
164	30	09	Av. do Contorno, 187	629,97m ²	RS26,00	RS16.379,22
165	30	10	Av. do Contorno, 177	788,45m ²	RS26,00	RS20.499,70
166	31	04	Av. do Contorno, 414	862,64m ²	RS26,00	RS22.428,64
167	31	05	Av. do Contorno, 416	807,13m ²	RS26,00	RS20.985,38
168	31	10	Rua Sem Nome	1.069,67m ²	RS26,00	RS27.811,42
169	32	12	Av. Unaí, 379	300,00m ²	RS26,00	RS7.800,00
170	33	05	Av. José Cordeiro, 05	300,00m ²	RS26,00	RS7.800,00
171	33	06	Av. José Cordeiro, 71	300,00m ²	RS26,00	RS7.800,00
172	33	14	Av. José Cordeiro, 135	300,00m ²	RS26,00	RS7.800,00
173	33	15	Av. José Cordeiro,	300,00m ²	RS31,00	RS9.300,00
174	33	21	Av. Unaí, 334	300,00m ²	RS26,00	RS7.800,00
175	33	23	Av. Unaí, 314	300,00m ²	RS26,00	RS7.800,00
176	33	29	Av. Unaí	300,00m ²	RS26,00	RS7.800,00

177	35	01	Rua Ermelinda, 245	366,13m ²	R\$26,00	R\$9.519,38
178	35	09	Av. Castelo Branco, 60	472,00m ²	R\$26,00	R\$12.272,00
179	35	12	Av. Castelo Branco, 275	472,00m ²	R\$26,00	R\$12.272,00
180	36	11	Av. Rio Preto	455,05m ²	R\$28,00	R\$12.741,40
181	36	23	Av. Arinos, 196	520,18m ²	R\$26,00	R\$13.524,68
182	37	11	Rua Ramiro Lopes	874,58m ²	R\$30,00	R\$26.237,40
183	37	13	Rua Ramiro Lopes, 4	873,12m ²	R\$30,00	R\$26.193,60
184	37	14	Rua Ramiro Lopes, 3	748,06m ²	R\$36,00	R\$26.930,16
185	38	10	Av. do Contorno	480,00m ²	R\$26,00	R\$12.480,00
186	38	12	Av. do Contorno	600,00m ²	R\$26,00	R\$15.600,00
187	38	14	Av. do Contorno	405,00m ²	R\$26,00	R\$10.530,00
188	38	15	Av. Professor Veríssimo	480,00m ²	R\$26,00	R\$12.480,00
189	38	18	Av. do Contorno,	480,00m ²	R\$26,00	R\$12.480,00
190	38	20	Av. do Contorno	480,00m ²	R\$31,00	R\$14.880,00
191	39	09	Av. Rio Preto,	436,52m ²	R\$25,00	R\$10.913,00
192	40	01	Av. Brasília, 04	284,98 m ²	R\$36,00	R\$10.259,28
193	40	02	Av. Brasília	245,37 m ²	R\$30,00	R\$7.361,10
194	40	03	Av. Brasília	206,86 m ²	R\$30,00	R\$6.205,80
195	40	05	Av. Brasília	281,35 m ²	R\$36,00	R\$10.128,60
196	41	04	Av. Unai	570,00 m ²	R\$26,00	R\$14.820,00
197	41	10	Av. Unai	450,00 m ²	R\$31,00	R\$13.950,00

Unai-MG, 29 de Novembro de 2021.

Sérgio Costa de Moraes

Presidente Mat.18783

Geraldo Campos de Moura

CRECI nº 001759-5

Rafael Martins de Souza

Membro Mat.62512277



PREFEITURA MUNICIPAL DE UNAI

ESTADO DE MINAS GERAIS


PROCESSO Nº

DIVISAO DE PATRIMONIO IMOBILIARIO-DIPAI ANEXO DO PROCESSO Nº 16223/2021

VOLUME II

MOVIMENTAÇÃO DO PROCESSO

DESTINO	DATA	DESTINO	DATA
01 COMISSÃO DE FV 21/02/2021	27/10/2022	13	
02		14	
03		15	
04		16	
05		17	
06		18	
07		19	
08		20	
09		21	
10		22	
11		23	
12		24	



CIRCULAR INTERNA

DATA: 27/10/2022

DE: DIPAI


PARA: COMISSÃO DE AVALIAÇÃO

Prezados Senhores,

Solicitamos a avaliação referente aos imóveis públicos vagos localizados no Loteamento Garapuava, listados abaixo, para fins de alienação onerosa.

Segue anexo, mapa do Loteamento e matrícula do registro do loteamento.

Cordialmente,


Dirlina Maria de Sousa
Técnico Administrativo
Patrimônio e Imobiliário

327
Ar
294
J

**RELAÇÃO DE IMÓVEIS VAGOS DE PROPRIEDADE DO MUNICÍPIO DE
UNAÍ NO LOTEAMENTO GARAPUAVA**

N	QUA DRA	LOTE	ENDEREÇO	AREA M²
1	01	02	Av. Brasília	965,24
2	01	03	Av. Brasília	341,85
3	01	04	Av. Brasília	264,67
4	01	05	Av. Brasília	270,68
5	01	06	Av. Brasília	366,00
6	01	07	Av. Brasília	2.570,72
7	01	08	Av. Brasília	902,60
8	01	09	Av. Brasília	772,19
9	02	01	Av. Brasília	300,00
10	02	02	Av. Unai	300,00
11	02	03	Av. Brasília	300,00
12	02	04	Av. Unai	300,00
13	02	05	Av. Brasília	300,00
14	02	06	Av. Unai	300,00
15	02	07	Av. Brasília	300,00
16	02	08	Av. Unai	300,00
17	02	09	Av. Brasília	300,00
18	02	10	Av. Unai	300,00
19	02	11	Av. Brasília	300,00
20	02	12	Av. Unai	300,00
21	02	13	Av. Brasília	300,00
22	02	14	Av. Unai	300,00
23	02	15	Av. Brasília	300,00
24	02	16	Av. Unai	300,00
25	02	17	Av. Brasília	300,00
26	02	18	Av. Unai	296,45
27	02	19	Av. Brasília	702,43
28	02	20	Av. do Contorno	142,22
29	03	01	Av. Unai	450,00
30	03	02	Av. Unai	450,00
31	03	03	Av. Unai	450,00
32	03	04	Av. Unai	450,00
33	03	05	Av. Unai	361,07
34	03	06	Av. Formosa	450,48
35	03	07	Av. do Contorno	450,48
36	03	08	Av. Formosa	390,49
37	03	09	Av. do Contorno	390,49
38	03	10	Av. Formosa	330,51
39	03	11	Av. do Contorno	330,51
40	03	12	Av. do Contorno	541,04
41	03	13	Av. do Contorno	421,06
42	03	14	Av. do Contorno	543,34
43	03 A	06	Av. Buritis	829,06
44	03 A	07	Av. Buritis	813,82



295
8

45	04	01	Av. José Cordeiro	450,00
46	04	02	Av. Buritis	450,00
47	04	03	Av. José Cordeiro	450,00
48	04	04	Av. Buritis	450,00
49	04	05	Av. José Cordeiro	450,00
50	04	06	Av. Buritis	450,00
51	04	07	Av. José Cordeiro	450,00
52	04	08	Av. Buritis	450,00
53	04	09	Av. José Cordeiro	450,00
54	04	10	Av. Buritis	450,00
55	04	11	Av. José Cordeiro	450,00
56	04	12	Av. Buritis	600,00
57	04	13	Av. José Cordeiro	450,00
58	04	14	Av. Buritis	300,00
59	04	15	Av. José Cordeiro	450,00
60	04	16	Av. Buritis	450,00
61	04	17	Av. José Cordeiro	450,00
62	04	18	Av. Buritis	450,00
63	04	19	Av. José Cordeiro	450,00
64	04	20	Av. Buritis	450,00
65	05	01	Av. Unai	367,50
66	05	02	Av. José Cordeiro	367,50
67	05	03	Av. José Cordeiro	367,50
68	05	04	Av. José Cordeiro	367,50
69	05	05	Av. José Cordeiro	367,50
70	05	06	Av. José Cordeiro	367,50
71	05	07	Rua José Cordeiro	367,50
72	05	08	Rua José Cordeiro	367,50
73	05	09	Rua José Cordeiro	367,50
74	05	10	Rua José Cordeiro	367,50
75	05	13	Av. Unai	367,50
76	05	14	Av. Unai	367,50
77	05	15	Av. Unai	367,50
78	05	16	Av. Unai	367,50
79	05	17	Av. Unai	367,50
80	05	18	Av. Unai	367,50
81	05	19	Av. Unai	367,50
82	05	20	Av. Unai	367,50
83	06	01	Av. Brasília	450,00
84	06	02	Av. Unai	450,00
85	06	03	Av. Brasília	450,00
86	06	04	Av. Unai	450,00
87	06	05	Av. Brasília	450,00
88	06	06	Av. Unai	450,00
89	06	07	Av. Brasília	450,00



296
X

90	06	08	Av. Unai	450,00
91	06	09	Av. Brasília	450,00
92	06	10	Av. Unai	450,00
93	06	11	Av. Brasília	450,00
94	06	12	Av. Unai	450,00
95	06	13	Av. Brasília	450,00
96	06	14	Av. Unai	450,00
97	06	15	Av. Brasília	450,00
98	06	16	Av. Unai	450,00
99	06	17	Av. Brasília	450,00
100	06	18	Av. Unai	450,00
101	06	19	Av. Brasília	450,00
102	06	20	Av. Unai	450,00
103	07	01	Rua Existente	937,44
104	07	02	Av. Brasília	1.043,96
105	07	03	Av. Brasília	477,73
106	07	04	v. Brasília	916,24
107	07	05	Av. Brasília	373,89
108	07	06	Av. Brasília	1.384,07
109	08	01	Av. Unai	420,00
110	08	02	Av. Unai	420,00
111	08	03	Av. Unai	420,00
112	08	04	Av. Unai	420,00
113	08	05	Av. Unai	420,00
114	08	06	Av. Unai	420,00
115	08	07	Av. Unai	420,00
116	08	08	Av. Unai	352,52
117	08	09	Av. Unai	354,07
118	08	10	Av. Unai	422,90
119	08	11	Av. Brasília	422,90
120	08	12	Av. Brasília	544,95
121	08	13	Av. Brasília	468,49
122	08	14	Av. Brasília	420,00
123	08	15	Av. Brasília	420,00
124	08	16	Av. Brasília	420,00
125	08	17	Av. Brasília	420,00
126	08	18	Av. Brasília	420,00
127	08	19	Av. Brasília	420,00
128	08	20	Av. Brasília	420,00
129	09	02	Av. José Cordeiro	420,00
130	09	03	Av. José Cordeiro	394,50
131	09	04	Av. José Cordeiro	394,50
132	09	05	Av. José Cordeiro	394,50
133	09	06	Av. José Cordeiro	394,50
134	09	07	Av. José Cordeiro	394,50
135	09	08	Av. José Cordeiro	558,3
136	09	09	Av. Unai	821,27
137	09	10	Av. Unai	394,50



297
Q

138	09	11	Av. Unai	394,50
139	09	13	Av. Unai	394,50
140	09	15	Av. Unai	429,00
141	10	01	Av. José Cordeiro	510,28
142	10	03	Av. José Cordeiro	506,30
143	10	04	Av. do Contorno	221,90
144	10	05	Av. José Cordeiro	504,31
145	10	06	Av. do Contorno	262,17
146	10	07	Av. José Cordeiro	502,32
147	10	08	Av. José Cordeiro	363,15
148	10	09	Av. José Cordeiro	392,19
149	10	10	Av. do Contorno	467,21
150	11	01	Av. José Cordeiro	823,65
151	11	02	Av. José Cordeiro	804,85
152	11	03	Av. José Cordeiro	786,04
153	11	04	Av. José Cordeiro	767,24
154	11	05	Av. José Cordeiro	748,44
155	11	06	Av. José Cordeiro	729,63
156	12	01	Av. Unai	420,00
157	12	02	Av. José Cordeiro	420,00
158	12	03	Av. Unai	420,00
159	12	05	Av. Unai	420,00
160	12	06	Av. José Cordeiro	420,00
161	12	12	Av. José Cordeiro	420,00
162	12	14	Av. José Cordeiro	420,00
163	12	15	Av. José Cordeiro	420,00
164	12	16	Av. José Cordeiro	420,00
165	12	18	Av. José Cordeiro	420,00
166	12	20	Av. José Cordeiro	420,00
167	13	02	Av. Unai	420,00
168	13	03	Av. Unai	420,00
169	13	04	Av. Unai	420,00
170	13	05	Av. Unai	420,00
171	13	16	Av. Brasília	420,00
172	13	17	Av. Brasília	420,00
173	13	18	Av. Brasília	420,00
174	13	19	Av. Brasília	420,00
175	13	20	Av. Brasília	420,00
176	14	04	Av. Brasília	387,80
177	14	05	Av. Brasília	389,20
178	14	06	Av. Brasília	385,59
179	14	07	Av. Brasília	377,98
180	14	08	Av. Brasília	594,30
181	14	09	Av. do Contorno	621,57
182	14	10	Av. do Contorno	378,41
183	14	11	Av. do Contorno	385,70
184	14	12	Av. do Contorno	390,13
185	14	13	Av. do Contorno	388,05



298

186	14	14	Av. do Contorno	398,84
187	14	15	Av. do Contorno	364,64
188	15	01	Rua Professor Veríssimo	420,00
189	15	02	Av. do Contorno	420,00
190	15	03	Rua Professor Veríssimo	420,00
191	15	04	Av. do Contorno	420,00
192	15	05	Rua Professor Veríssimo	420,00
193	15	06	Av. do Contorno	420,00
194	15	07	Rua Professor Veríssimo	420,00
195	15	08	Av. do Contorno	420,00
196	15	09	Rua Professor Veríssimo	420,00
197	15	10	Av. do Contorno	420,00
198	15	11	Rua Professor Veríssimo	420,00
199	15	12	Av. do Contorno	420,00
200	15	13	Rua Professor Veríssimo	420,00
201	15	14	Av. do Contorno	420,00
202	15	15	Rua Professor Veríssimo	420,00
203	15	16	Av. do Contorno	420,00
204	15	17	Rua Professor Veríssimo	786,43
205	15	18	Av. do Contorno	679,25
206	16	01	Av. Salvador Neiva	324,00
207	16	02	Av. Salvador Neiva	280,13
208	16	03	Rua Professor Veríssimo	280,00
209	16	04	Rua Professor Veríssimo	280,00
210	16	05	Rua Professor Veríssimo	419,16
211	16	06	Rua Professor Veríssimo	310,46
212	16	07	Rua Professor Veríssimo	301,75
213	17	01	Rua Sem Nome	480,00
214	17	03	Rua Sem Nome	480,00
215	17	04	Rua Professor Veríssimo	480,00
216	17	05	Rua Sem Nome	480,00
217	17	06	Rua Professor	480,00




296

			Veríssimo	
218	17	07	Rua Sem Nome	480,00
219	17	08	Rua Professor Veríssimo	480,00
220	17	09	Rua Sem Nome	480,00
221	17	10	Rua Professor Veríssimo	480,00
222	17	12	Rua Professor Veríssimo	480,00
223	17	13	Rua Sem Nome	480,00
224	17	14	Rua Professor Veríssimo	480,00
225	17	15	Rua Sem Nome	480,00
226	17	16	Rua Professor Veríssimo	480,00
227	17	17	Rua Sem Nome	480,00
228	17	18	Rua Professor Veríssimo	480,00
229	17	19	Rua Sem Nome	480,00
230	17	20	Rua Professor Veríssimo	480,00
231	18	06	Av. Brasília	450,00
232	18	07	Av. Brasília	510,00
233	18	12	Av. do Contorno	450,00
234	18	13	Av. do Contorno	450,00
235	18	14	Av. do Contorno	510,00
236	18	15	Av. do Contorno	450,00
237	18	16	Av. do Contorno	600,00
238	18	20	Av. do Contorno	435,00
239	19	03	Av. Unai	450,00
240	19	04	Av. Unai	450,00
241	19	05	Av. Unai	450,00
242	19	06	Av. Unai	450,00
243	19	07	Av. Unai	450,00
244	19	08	Av. Unai	450,00
245	19	17	Av. Brasília	450,00
246	20	02	Av. José Cordeiro	450,00
247	20	03	Av. José Cordeiro	450,00
248	20	04	Av. José Cordeiro	450,00
249	20	05	Av. José Cordeiro	450,00
250	20	06	Av. José Cordeiro	450,00
251	20	07	Av. José Cordeiro	450,00
252	20	08	Av. José Cordeiro	450,00
253	20	09	Av. José Cordeiro	450,00
254	20	10	Av. José Cordeiro	450,00
255	20	11	Av. Unai	450,00
256	20	12	Av. Unai	450,00
257	20	13	Av. Unai	450,00
258	20	14	Av. Unai	450,00



300
X

259	20	15	Av. Unai	450,00
260	20	16	Av. Unai	450,00
261	20	17	Av. Unai	255,00
262	20	19	AV. Unai	450,00
263	21	02	Rua Salvador Neiva	420,00
264	21	03	Rua Sem Nome	350,00
265	21	04	Rua Salvador Neiva	469,00
266	21	06	Rua Salvador Neiva	371,00
267	21	07	Rua Sem Nome	444,50
268	21	08	Rua Salvador Neiva	420,00
269	21	09	Rua Sem Nome	464,67
270	21	10	Rua Salvador Neiva	464,34
271	22	09	Av. Belo Horizonte	443,73
272	22	11	Rua Sem Nome	476,80
273	23	02	Av. José Cordeiro	450,00
274	23	07	Av. José Cordeiro	450,00
275	23	09	Av. José Cordeiro	450,00
276	24	20	Av. do Contorno	450,00
277	25	01	Rua Prof. Veríssimo	398,85
278	25	02	Av. do Contorno	500,76
279	25	03	Rua Professor Veríssimo	292,49
280	25	04	Av. do Contorno	367,26
281	25	06	Av. do Contorno	634,41
282	25	07	Rua Professor Veríssimo	450,00
283	25	11	Rua Prof. Veríssimo	450,00
284	25	13	Rua Professor Veríssimo	450,00
285	25	18	Av. do Contorno	450,00
286	26	04	Av. Rio Preto	597,51
287	26	07	Av. José Cordeiro	465,28
288	26	09	Av. José Cordeiro	686,67
289	26	10	Av. Rio Preto	571,02
290	26	14	Av. Rio Preto	553,36
291	26	16	Av. Rio Preto	544,53
292	26	18	Av. Rio Preto	535,70
293	26	20	Av. Rio Preto	526,87
294	27	05	Av. José Cordeiro	300,00
295	27	13	Av. José Cordeiro	300,00
296	27	26	Av. Unai	300,00



301
A

297	28	05	Av. Unai	300,00
298	28	14	Av. Unai	300,00
299	29	06	Av. Brasília	305,97
300	29	07	Av. Brasília	450,00
301	29	08	Av. Brasília	300,00
302	30	05	Av. do Contorno	624,50
303	30	08	Av. do Contorno	607,91
304	33	12	Av. Jose Cordeiro	300,00
305	33	24	Av. Unai, 314	300,00
306	35	10	Av. Castelo Branco	472,00
307	36	07	Av. Rio Preto	504,37
308	36	08	Av. Rio Preto	492,53
309	36	09	Av. Rio Preto	482,14
310	36	10	Av. Rio Preto	467,68
311	36	27	Av. Arinos	486,46
312	36	28	Av. Arinos	500,75
313	37	02	Av. Brasília	1.237,15
314	37	12	Rua Ramiro Lopes	898,06
315	38	01	Rua Prof. Veríssimo	480,00
316	38	02	Av. do Contorno	480,00
317	38	03	Rua Prof. Veríssimo	480,00
318	38	04	Av. do Contorno	480,00
319	38	05	Rua Professor Verissimo	480,00
320	38	06	Av. do Contorno	480,00
321	38	07	Rua Professor Verissimo	480,00
322	38	08	Av. do Contorno	480,00
323	38	09	Rua Professor Verissimo	480,00
324	38	11	Rua Professor Verissimo	480,00
325	38	13	Rua Professor Verissimo	480,00
326	38	16	Av. do Contorno	435,00
327	38	17	Rua prof. Verissimo	480,00
328	38	19	Rua Professor Verissimo	480,00
329	39	01	Av. Rio Preto	515,38
330	39	02	Av. Rio Preto	505,52
331	39	03	Av. Rio Preto	495,67
332	39	04	Av. Rio Preto	485,80
333	39	05	Av. Rio Preto	475,95
334	39	06	Av. Rio Preto	466,09



300
X

335	39	07	Av. Rio Preto	456,23
336	39	08	Av. Rio Preto	446,37
337	39	10	Av. Rio Preto	426,66
338	39	11	Av. José Cordeiro	435,58
339	39	12	Av. José Cordeiro	443,37
340	39	13	Av. José Cordeiro	451,16
341	39	14	Av. José Cordeiro	458,94
342	39	15	Av. José Cordeiro	466,72
343	39	16	Av. José Cordeiro	474,51
344	39	17	Av. José Cordeiro	482,29
345	39	18	Av. José Cordeiro	490,08
346	39	19	Av. José Cordeiro	497,86
347	39	20	Av. José Cordeiro	505,64
348	40	04	Av. Brasília	167,79
349	41	01	Av. Unai	450,00
350	41	02	Av. Unai	450,00
351	41	03	Av. Unai	330,00
352	41	05	Av. Unai	450,00
353	41	06	Av. Unai	450,00
354	41	07	Av. Unai	450,00
355	41	08	Av. Unai	450,00
356	41	09	Av. Unai	450,00
357	41	12	Av. Brasília	450,00
358	41	13	Av. Brasília	450,00
359	41	14	Av. Brasília	450,00
360	41	15	Av. Brasília	450,00
361	41	16	Av. Brasília	450,00
362	41	17	Av. Brasília	450,00
363	41	18	Av. Brasília	450,00
364	41	19	Av. Brasília	360,00
365	41	20	Av. Brasília	540,00
366	A	02	Rua Abaete	1.153,92
367	CH	07		5.19,08ha
368	CH	10		3.81.34ha
369	F	08	Av. Barasília	375,00
370	F	09	Av. Brasília	364,50
371	F	10	Av. Brasília	364,50
372	F	11	Av. Brasília	364,50
373	G	12	Av. Daniel Teixeira	298,00
374	G	13	Av. Daniel Teixeira	283,00
375	Q	11	Rua Goias	608,50
376	Q	12	Rua Goias	480,37
377	Q	13	Rua Goias	526,12

LIVRO 2 - REGISTRO GERAL

CARTÓRIO DO REGISTRO DE IMÓVEIS

UNAÍ - MINAS GERAIS

OFICIAL: Bel. Humberto E. Lisboa Frederico

MATRÍCULA

56.518

FICHA

A

MATRÍCULA Nº 56.518 - cinquenta e seis mil, quinhentos e dezoito)
14 de junho de 2019

IMÓVEL: uma gleba de terras situada no distrito de Garapuava-MG, deste município e Comarca de Unaí-MG, na **Fazenda SANTO ANTONIO DO GARAPA**, com a área de **179,97,44 ha** (cento e setenta e nove hectares noventa e sete ares e quarenta e quatro centiares), localizada no **perímetro urbano do Distrito de Garapuava**, conforme **Lei nº 1.0B3 de 06 de novembro de 1985**, com a seguinte linha perimétrica, limites e confrontações: Inicia-se no marco denominado **'0=PP'**, georreferenciado no Sistema Geodésico Brasileiro, DATUM - SIRGAS 2000, MC-45°W, coordenadas Plano Retangulares Relativas, Sistema UTM: E= 332405.922 m e N= 8221742,00m; Deste segue confrontando com área de terceiros com o azimute de 91°22'36" e a distância de 132.25 m até o marco **'1'** (E=332538.130 m e N=8221738.829 m); Deste segue confrontando com a Avenida Brasília com o azimute de 94°56'22" e a distância de 52.31 m até o marco **'2'** (E=332590.244 m e N=8221734.325 m); Deste segue confrontando com Fazenda Santo Antonio do Garapa e São Miguel com o azimute de 90°55'29" e a distância de 335.35 m até o marco **'3'** (E=332925.550 m e N=8221728.913 m); Deste segue com o azimute de 90°55'29" e a distância de 14.86 m até o marco **'4'** (E=332940.410 m e N=8221728.673 m); Deste segue com o azimute de 96°08'11" e a distância de 145.36 m até o marco **'5'** (E=333084.934 m e N=8221713.135 m); Deste segue confrontando com o Córrego Tanque por uma linha sinuosa com a distância de 1.829,19m até o marco **'6'** (E=334278.217 m e N=8220495.576 m); Deste segue confrontando com área de terceiros com o azimute de 271°39'46" e a distância de 239.03 m até o marco **'7'** (E=334039.285 m e N=8220502.512 m); Deste segue com o azimute de 227°16'07" e a distância de 89.76 m até o marco **'8'** (E=333973.356 m e N=8220441.607 m); Deste segue com o azimute de 227°16'07" e a distância de 25.89 m até o marco **'9'** (E=333954.341 m e N=8220424.041 m); Deste segue com o azimute de 241°21'31" e a distância de 47.92 m até o marco **'10'** (E=333912.289 m e N=8220401.074 m); Deste segue com o azimute de 234°33'31" e a distância de 45.82 m até o marco **'11'** (E=333874.957 m e N=8220374.503 m); Deste segue confrontando com a Avenida Brasília com o azimute de 229°18'51" e a distância de 21.82 m até o marco **'12'** (E=333858.407 m e N=8220360.275 m); Deste segue confrontando com área de terceiros com o azimute de 232°40'34" e a distância de 224.51 m até o marco **'13'** (E=333679.871 m e N=8220224.150 m); Deste segue confrontando com a Rua sem denominação com o azimute de 245°30'52" e a distância de 16.10 m até o marco **'14'** (E=333665.218 m e N=8220217.476 m); Deste segue confrontando com área de terceiros com o azimute de 230°05'15" e a distância de 78.99 m até o marco **'15'** (E=333604.628 m e N=8220166.793 m); Deste segue com o azimute de 232°40'41" e a distância de 48.99 m até o marco **'16'** (E=333565.667 m e N=8220137.089 m); Deste segue com o azimute de 333°00'29" e a distância de 30.49 m até o marco **'17'** (E=333551.827 m e N=8220164.262 m); Deste segue com o azimute de 336°53'17" e a distância de 45.57 m até o marco **'18'** (E=333533.940 m e N=8220206.174 m); Deste segue com o azimute de 346°11'13" e a distância de 16.56 m até o marco **'19'** (E=333529.985 m e N=8220222.258 m); Deste segue com o azimute de 239°19'13" e a distância de 172.19 m até o marco **'20'** (E=333381.896 m e N=8220134.400 m); Deste segue por uma linha sinuosa através do Córrego Barreirinho por uma distância de 1.864,19m até o marco **'21'** (E=332389.279 m e N=8221479.306 m); Deste segue confrontando com Área de terceiros com o azimute de 358°36'34" e a distância de



Deste segue com o azimute de 21°35'38" e a distância de 58.94 m até o marco 'O=PP' (E=332405.922 m e N=8221742,006 m); início desta descrição, totalizando uma área de 1.769.744,00m² (um milhão setecentos e sessenta e nove mil e setecentos e quarenta e quatro metros quadrados). Trabalhos Técnicos de responsabilidade de Rodrigo Luy, Engenheiro Florestal, CREA/SC: 081604-9, ART n° 14201600000003443797, conforme memorial descritivo e mapa datado de 27 de julho de 2016, aprovados pela Prefeitura Municipal desta cidade, conforme processo n° 15822/18 em 25.09.2018, arquivados neste Ofício em pasta n° 475.

PROPRIETÁRIO: MUNICÍPIO DE UNAÍ-MG, CNPJ/MF 18.125.161/0001-77, com sede na Prefeitura Municipal, situada na Praça JK, s/n, centro, Unai-MG, no ato representada pelo Prefeito Municipal, o Sr. José Gomes Branquinho, brasileiro, casado, empresário da construção civil, CI 308.357-SSP-DF e CPF 187.310.746-34, residente e domiciliado em Unai-MG.

TÍTULO AQUISITIVO: matrícula 37.470, deste Ofício. Código de Tabela, Emolumentos e Selos: conforme Av-3 da matrícula n° 37.470. Dou fé. Unai, 14 de junho de 2019. O Escrevente, *[assinatura]*

R-1- 56.518 - Protocolo 168.715 - 04.07.2019.

LOTEAMENTO - Área: 1.769.740,00 m² - (um milhão, setecentos e sessenta e nove mil, setecentos e quarenta metros quadrados). Nos termos do requerimento da **PREFEITURA MUNICIPAL DE UNAÍ**, CNPJ/MF 18.125.161/0001-77, com sede na Prefeitura Municipal, situada na Praça JK, s/n, centro, Unai-MG, no ato representada pelo Prefeito Municipal, o Sr. José Gomes Branquinho, brasileiro, casado, empresário da construção civil, CI 308.357-SSP-DF e CPF 187.310.746-34, residente e domiciliado em Unai-MG e Decretos 3.200, de 02 de janeiro de 2019 e 4.972 de 07 de janeiro de 2019, assinados pelo Prefeito José Gomes Branquinho e pelo Secretário de Governo Interino Danilo Bijos Crispim, procedo o presente para constar que conforme documentos apresentados neste Ofício, tendo obedecido os termos da Lei 6766/79, procedo ao **REGISTRO DO LOTEAMENTO**, aprovados pelos Decretos acima mencionados, referente ao **LOTEAMENTO GARAPUAVA** para fins de Regularização Fundiária, situado no perímetro urbano desta cidade, localizado no Distrito de Garapuava com a área de 1.769.740,00 m² dentro da Fazenda Santo Antonio do Garapa, com as divisas e confrontações da presente matrícula. **DO LOTEAMENTO** - **DADOS TÉCNICOS:** área total do loteamento: 1.769.740,00 m², **Área de Uso Institucional:** 35.278,29 m². **Área Verde:** 3.323,57 m². **Área de Rua:** 231.247,56 m². **Área de Chácara:** 1.054.708,00 m². **Área de lote:** 445.186,58 m². O loteamento possui a quantidade de 1.039 lotes e 32 chácaras caracterizados em memorial descritivo anexo ao **processo n° 931**, arquivo deste Ofício. Isento do pagamento de custas e emolumentos nos termos do Art. 13 § 1° da Lei 13.465 de 11 de julho de 2017. Os lotes estão caracterizados da seguinte forma, a saber:

QUADRA 01

Lote 01: frente para a Avenida Brasília por 5,00m, fundos com o lote 06 por 5,00m, lado direito o lote 07 por 15,00m e lado esquerdo com o lote 06 por 15,00m. Área total de 75,00m².

Lote 02: frente para a Avenida Brasília por 26.15m, fundos com a chácara 17 por duas linhas quebradas de 10.14m e 21.07m, lado direito com o lote 03 por 27.74m e lado esquerdo com chácara 17 por 33.85m. Área total de 965.24m².

Lote 03: frente para a Avenida Brasília por 12.86m, fundos com a chácara 17 por 12.75m, lado direito com o lote 04 por 25.84m e lado esquerdo com o lote 02 por 27.74m. Área total de 341.85m².

LIVRO 2 - REGISTRO GERAL

CARTÓRIO DO REGISTRO DE IMÓVEIS

UNAÍ - MINAS GERAIS

OFICIAL: Bel. Humberto E. Lisboa Frederico

MATRÍCULA

56.518

FICHA

B

Lote 04: frente para a Avenida Brasília por 10.15m, fundos com a chácara 17 por 10.23m, lado direito com o lote 05 por 26.13m e lado esquerdo com o lote 03 por 25.84m. Área total de 264.67m².

Lote 05: frente para a Avenida Brasília por 10.53m, fundos com a chácara 17 por 10.23m, lado direito o lote 06 por 26.10m e lado esquerdo com o lote 04 por 26.13m. Área total de 270.68m².

Lote 06: frente para a Avenida Brasília por 10.55m, fundos com a chácara 17 por 17.91m, lado direito o lote 01 por duas linhas quebradas de 15,00m e 5,00m e com o lote 07 por 11.78m e lado esquerdo com o lote 05 por 26.10m. Área total de 366,00m².

Lote 07: frente para a Avenida Brasília por 96.60m, fundos com a chácara 17 por 3.02m e com chácara 16 por 93.21m, lado direito o lote 08 por 27.93m e lado esquerdo com o lote 06 por 11.78m e com o lote 01 por 15,00. Área total de 2570.72m².

Lote 08: frente para a Avenida Brasília por 30.34m, fundos com a chácara 16 por 32.69m, lado direito o lote 09 por 29.40m e lado esquerdo com o lote 07 por 27.93m. Área total de 902.60m².

Lote 09: frente para a Avenida Brasília por 27.65m, fundos com a chácara 16 por 27.54m, lado direito o lote 06 por 26.78m e lado esquerdo com o lote 08 por 29.40m. Área total de 772.19m².

QUADRA 02

Lote 01: frente para a Avenida Brasília por 10,00m, fundos com o lote 02 por 10,00m, lado direito o lote 03 por 30,00m e lado esquerdo com a Avenida Formosa por 30,00m. Área total de 300,00m².

Lote 02: frente para a Avenida Unaí por 10,00m, fundos com o lote 01 por 10,00m, lado direito com a Avenida Formosa por 30,00m e lado esquerdo com o lote 04 por 30,00m. Área total de 300,00m².

Lote 03: frente para a Avenida Brasília por 10,00m, fundos com o lote 04 por 10,00m, lado direito o lote 05 por 30,00m e lado esquerdo com o lote 01 por 30,00m. Área total de 300,00m².

Lote 04: frente para a Avenida Unaí por 10,00m, fundos com o lote 03 por 10,00m, lado direito com o lote 02 por 30,00m e lado esquerdo com o lote 06 por 30,00m. Área total de 300,00m².

Lote 05: frente para a Avenida Brasília por 10,00m, fundos com o lote 06 por 10,00m, lado direito o lote 07 por 30,00m e lado esquerdo com o lote 03 por 30,00m. Área total de 300,00m².

Lote 06: frente para a Avenida Unaí por 10,00m, fundos com o lote 05 por 10,00m, lado direito com o lote 04 por 30,00m e lado esquerdo com o lote 08 por 30,00m. Área total de 300,00m².

Lote 07: frente para a Avenida Brasília por 10,00m, fundos com o lote 08 por 10,00m, lado direito o lote 09 por 30,00m e lado esquerdo com o lote 05 por 30,00m. Área total de 300,00m².

Lote 08: frente para a Avenida Unaí por 10,00m, fundos com o lote 07 por 10,00m, lado direito com o lote 06 por 30,00m e lado esquerdo com o lote 10 por 30,00m. Área total de 300,00m².

Lote 09: frente para a Avenida Brasília por 10,00m, fundos com o lote 10 por 10,00m, lado direito o lote 11 por 30,00m e lado esquerdo com o lote 07 por 30,00m. Área total de 300,00m².

Lote 10: frente para a Avenida Unaí por 10,00m, fundos com o lote 09 por 10,00m, lado direito com o lote 08 por 30,00m e lado esquerdo com o lote 12 por 30,00m. Área total de 300,00m².

Lote 11: frente para a Avenida Brasília por 10,00m, fundos com o lote 12 por 10,00m, lado direito o lote 13 por 30,00m e lado esquerdo com o lote 09 por 30,00m. Área total de 300,00m².

Lote 12: frente para a Avenida Unaí por 10,00m, fundos com o lote 11 por 10,00m, lado direito com o lote 10 por 30,00m e lado esquerdo com o lote 14 por 30,00m. Área total de 300,00m².

Lote 13: frente para a Avenida Brasília por 10,00m, fundos com o

CD:

CÂMARA MUNICIPAL
337
A

esquerdo com o lote 11 por 30,00m. Área total de 300,00m².

Lote 14: frente para a Avenida Unai por 10,00m, fundos com o lote 13 por 10,00m, lado direito com o lote 12 por 30,00m e lado esquerdo com o lote 16 por 30,00m. Área total de 300,00m².

Lote 15: frente para a Avenida Brasília por 10,00m, fundos com o lote 16 por 10,00m, lado direito o lote 17 por 30,00m e lado esquerdo com o lote 13 por 30,00m. Área total de 300,00m².

Lote 16: frente para a Avenida Unai por 10,00m, fundos com o lote 15 por 10,00m, lado direito com o lote 14 por 30,00m e lado esquerdo com o lote 18 por 30,00m. Área total de 300,00m².

Lote 17: frente para a Avenida Brasília por 10,00m, fundos com o lote 18 por 10,00m, lado direito o lote 19 por 30,00m e lado esquerdo com o lote 15 por 30,00m. Área total de 300,00m².

Lote 18: frente para a Avenida Unai por 8.02m, fundos com o lote 17 por 10,00m, lado direito com o lote 16 por 30,00m e lado esquerdo com o lote 20 por 26.30m e com a Avenida do Contorno por 4.26m. Área total de 296.45m².

Lote 19: frente para a Avenida Brasília por 30,00m, fundos com o lote 20 por 12.21m, lado direito a Avenida do Contorno por 34.43m e lado esquerdo com o lote 17 por 30,00m. Área total de 702.43m².

Lote 20: frente para a Avenida do Contorno por 23.29m fundos com o lote 18 por 26.30m, lado esquerdo com o lote 19 por 12.21m. Área total de 142.22m².

QUADRA 03

Lote 01: frente para a Avenida Unai por 15,00m, fundos com o lote 06 por 15,00m, lado direito o lote 02 por 30,00m e lado esquerdo com a Avenida Formosa por 30,00m. Área total de 450,00m².

Lote 02: frente para a Avenida Unai por 15,00m, fundos com o lote 06 por 15,00m, lado direito o lote 03 por 30,00m e lado esquerdo com o lote 01 por 30,00m. Área total de 450,00m².

Lote 03: frente para a Avenida Unai por 15,00m, fundos com o lote 06 por 2,00m e com o lote 07 por 13,00m lado direito o lote 04 por 30,00m e lado esquerdo com o lote 02 por 30,00m. Área total de 450,00m².

Lote 04: frente para a Avenida Unai por 15,00m, fundos com o lote 07 por 15,00m lado direito o lote 05 por 30,00m e lado esquerdo com o lote 03 por 30,00m. Área total de 450,00m².

Lote 05: frente para a Avenida Unai por 20,00m, fundos com o lote 07 por 4.04m lado direito a Avenida do Contorno por 34.43m e lado esquerdo com o lote 04 por 30,00m. Área total de 361.07m².

Lote 06: frente para a Avenida Formosa por 15,00m, fundos com o lote 07 por 15.65m lado direito o lote 01 por 15,00m e com o lote 02 por 15,00m e com o lote 03 por 2,00m e lado esquerdo com o lote 08 por 28.03m. Área total de 450.48m².

Lote 07: frente para a Avenida do Contorno por 17.21m fundos com o lote 06 por 15.65m lado direito o lote 09 por 28.03m lado esquerdo com o lote 03 por 13,00m e com o lote 04 por 15,00m e com o lote 5 por 4.04m. Área total de 450.48m².

Lote 08: frente para a Avenida Formosa por 15,00m, fundos com o lote 09 por 15.65m lado direito o lote 06 por 28.03m esquerdo com o lote 10 por 24.03m. Área total de 390.49m².

Lote 09: frente para a Avenida do Contorno por 17.21m fundos com o lote 08 por 15.65m lado direito o lote 11 por 24.03m lado esquerdo com o lote 07 por 28.03m Área total de 390.49m².

Lote 10: frente para a Avenida Formosa por 15,00m, fundos com o lote 11 por 15.65m lado direito o lote 08 por 24.03m esquerdo com o lote 12 por 20.03m. Área total de 330.51m².

Lote 11: frente para a Avenida do Contorno por 17.21m fundos com o lote 10 por 15.65m lado direito o lote 12 por 20.03m lado esquerdo

LIVRO 2 - REGISTRO GERAL

CARTÓRIO DO REGISTRO DE IMÓVEIS

UNAÍ - MINAS GERAIS

OFICIAL: Bel. Humberto E. Lisboa Frederico

MATRÍCULA

56.518

FICHA

C

com o lote 09 por 24.03m Área total de 330.51m².

Lote 12: frente para a Avenida do Contorno por 17.21m fundos com a Avenida Formosa por 15,00m lado direito o lote 13 por 32.07m lado esquerdo com o lote 11 por 20.03m e com o lote 10 por 20.03m Área total de 541.04m².

Lote 13: frente para a Avenida do Contorno por 17.21m fundos com a Avenida Formosa por 15,00m lado direito o lote 14 por 24.07m lado esquerdo com o lote 12 por 32.07m Área total de 421.06m².

Lote 14: frente para a Avenida do Contorno por 51.81m fundos com a Avenida Formosa por 45.16m esquerdo com o lote 13 por 24.07m Área total de 543.34m².

QUADRA 03-A

Lote 01: frente para a Avenida do Contorno por 41.59m fundos com a Avenida Buritis por 40.09m, lado direito com a Rua Prefeito Sebastião A. Pinheiro por 2.29m e lado esquerdo com o lote 02 por 16.35m. Área total de 372.85m².

Lote 02: frente para a Avenida Buritis por 18.34m fundos com a Avenida Do Contorno por 19.03m, lado direito com o lote 03 por 22.79m e lado esquerdo com o lote 01 por 16.35m. Área total de 358.12m².

Lote 03: frente para a Avenida Buritis por 18.34m fundos com a Avenida Do Contorno por 19.03m, lado direito com o lote 04 por 29.22m e lado esquerdo com o lote 02 por 22.79m. Área total de 475.85m².

Lote 04: frente para a Avenida Buritis por 18.34m fundos com a Avenida Do Contorno por 19.03m, lado direito com o lote 05 por 35.65m e lado esquerdo com o lote 03 por 29.22m. Área total de 593.59m².

Lote 05: frente para a Avenida Buritis por 18.34m fundos com a Avenida Do Contorno por 19.03m, lado direito com o lote 06 por 42.09m e lado esquerdo com o lote 04 por 35.65m. Área total de 711.32m².

Lote 06: frente para a Avenida Buritis por 18.34m fundos com a Avenida Do Contorno por 19.03m, lado direito com o lote 07 por 48.52m e lado esquerdo com o lote 05 por 42.09m. Área total de 829.06m².

Lote 07: frente para a Avenida Buritis por 18.54m fundos com a Avenida Do Contorno por 7.32m, lado direito com a Avenida Formosa por duas linhas de 29.90m e 24.68m e lado esquerdo com o lote 06 por 48.52m. Área total de 813.82m².

QUADRA 04

Lote 01: frente para a Avenida José Cordeiro por 15,00m fundos com o lote 02 por 15,00m, lado direito o lote 03 por 30,00m e lado esquerdo com a Rua Prefeito Sebastião A. Pinheiro por 30,00m. Área total de 450,00m².


Lote 02: frente para a Avenida Buritis por 15,00m fundos com o lote 01 por 15,00m, lado direito a Rua Prefeito Sebastião A. Pinheiro por 30,00m e lado esquerdo com o lote 04 por 30,00m. Área total de 450,00m².

Lote 03: frente para a Avenida José Cordeiro por 15,00m fundos com o lote 04 por 15,00m, lado direito o lote 05 por 30,00m e lado esquerdo com o lote 01 por 30,00m. Área total de 450,00m².

Lote 04: frente para a Avenida Buritis por 15,00m fundos com o lote 03 por 15,00m, lado direito a o lote 02 por 30,00m e lado esquerdo com o lote 06 por 30,00m. Área total de 450,00m².

Lote 05: frente para a Avenida José Cordeiro por 15,00m fundos com o lote 06 por 15,00m, lado direito o lote 07 por 30,00m e lado esquerdo com o lote 03 por 30,00m. Área total de 450,00m².

Lote 06: frente para a Avenida Buritis por 15,00m fundos com o



lote 05 por 15,00m, lado direito a o lote 04 por 30,00m e lado esquerdo com o lote 08 por 30,00m. Área total de 450,00m².

Lote 07: frente para a Avenida José Cordeiro por 15,00m fundos com o lote 08 por 15,00m, lado direito o lote 09 por 30,00m e lado esquerdo com o lote 05 por 30,00m. Área total de 450,00m².

Lote 08: frente para a Avenida Buritis por 15,00m fundos com o lote 07 por 15,00m, lado direito a o lote 06 por 30,00m e lado esquerdo com o lote 10 por 30,00m. Área total de 450,00m².

Lote 09: frente para a Avenida José Cordeiro por 15,00m fundos com o lote 10 por 15,00m, lado direito o lote 11 por 30,00m e lado esquerdo com o lote 07 por 30,00m. Área total de 450,00m².

Lote 10: frente para a Avenida Buritis por 15,00m fundos com o lote 09 por 15,00m, lado direito a o lote 08 por 30,00m e lado esquerdo com o lote 12 por 30,00m. Área total de 450,00m².

Lote 11: frente para a Avenida José Cordeiro por 15,00m fundos com o lote 12 por 15,00m, lado direito o lote 13 por 30,00m e lado esquerdo com o lote 09 por 30,00m. Área total de 450,00m².

Lote 12: frente para a Avenida Buritis por 20,00m fundos com o lote 11 por 15,00m e com o lado 13 por 5,00m, lado direito a o lote 10 por 30,00m e lado esquerdo com o lote 14 por 30,00m. Área total de 600,00m².

Lote 13: frente para a Avenida José Cordeiro por 15,00m fundos com o lote 12 por 5,00m e com o lote 14 por 10,00m, lado direito o lote 15 por 30,00m e lado esquerdo com o lote 11 por 30,00m. Área total de 450,00m².

Lote 14: frente para a Avenida Buritis por 10,00m fundos com o lote 13 por 10,00m, lado direito a o lote 12 por 30,00m e lado esquerdo com o lote 16 por 30,00m. Área total de 300,00m².

Lote 15: frente para a Avenida José Cordeiro por 15,00m fundos com o lote 16 por 15,00m lado direito o lote 17 por 30,00m e lado esquerdo com o lote 13 por 30,00m. Área total de 450,00m².

Lote 16: frente para a Avenida Buritis por 15,00m fundos com o lote 15 por 15,00m, lado direito a o lote 14 por 30,00m e lado esquerdo com o lote 18 por 30,00m. Área total de 450,00m².

Lote 17: frente para a Avenida José Cordeiro por 15,00m fundos com o lote 18 por 15,00m lado direito o lote 19 por 30,00m e lado esquerdo com o lote 15 por 30,00m. Área total de 450,00m².

Lote 18: frente para a Avenida Buritis por 15,00m fundos com o lote 17 por 15,00m, lado direito a o lote 16 por 30,00m e lado esquerdo com o lote 20 por 30,00m. Área total de 450,00m².

Lote 19: frente para a Avenida José Cordeiro por 15,00m fundos com o lote 20 por 15,00m lado direito a Avenida Formosa por 30,00m e lado esquerdo com o lote 17 por 30,00m. Área total de 450,00m².

Lote 20: frente para a Avenida Buritis por 15,00m fundos com o lote 19 por 15,00m, lado direito a o lote 18 por 30,00m e lado esquerdo com a Avenida Formosa por 30,00m. Área Total de 450,00m².

QUADRA 05

Lote 01: frente para a Avenida Unai por 15,00m fundos com o lote 02 por 15,00m, lado direito o lote 20 por 24.50m e lado esquerdo com a Rua Prefeito Sebastião A. Pinheiro por 24.50m. Área total de 367.50m².

Lote 02: frente para a Avenida José Cordeiro por 15,00m fundos com o lote 01 por 15,00m, lado direito a Rua Prefeito Sebastião A. Pinheiro por 24.50m e lado esquerdo com o lote 03 por 24.50m. Área total de 367.50m².

Lote 03: frente para a Avenida José Cordeiro por 15,00m fundos com o lote 20 por 15,00m, lado direito o lote 02 por 24.50m e lado esquerdo com o lote 04 por 24.50m. Área total de 367.50m².

Lote 04: frente para a Avenida José Cordeiro por 15,00m fundos com

LIVRO 2 - REGISTRO GERAL

CARTÓRIO DO REGISTRO DE IMÓVEIS

UNAÍ - MINAS GERAIS

OFICIAL: Bel. Humberto E. Lisboa Frederico

MATRÍCULA

56.518

FICHA

D

o lote 19 por 15,00m, lado direito o lote 03 por 24.50m e lado esquerdo com o lote 05 por 24.50m. Área total de 367.50m².

Lote 05: frente para a Avenida José Cordeiro por 15,00m fundos com o lote 18 por 15,00m, lado direito o lote 04 por 24.50m e lado esquerdo com o lote 06 por 24.50m. Área total de 367.50m².

Lote 06: frente para a Avenida José Cordeiro por 15,00m fundos com o lote 17 por 15,00m, lado direito o lote 05 por 24.50m e lado esquerdo com o lote 07 por 24.50m. Área total de 367.50m².

Lote 07: frente para a Avenida José Cordeiro por 15,00m fundos com o lote 16 por 15,00m, lado direito o lote 06 por 24.50m e lado esquerdo com o lote 08 por 24.50m. Área total de 367.50m².

Lote 08: frente para a Avenida José Cordeiro por 15,00m fundos com o lote 15 por 15,00m, lado direito o lote 07 por 24.50m e lado esquerdo com o lote 09 por 24.50m. Área total de 367.50m².

Lote 09: frente para a Avenida José Cordeiro por 15,00m fundos com o lote 14 por 15,00m, lado direito o lote 08 por 24.50m e lado esquerdo com o lote 10 por 24.50m. Área total de 367.50m².

Lote 10: frente para a Avenida José Cordeiro por 15,00m fundos com o lote 13 por 15,00m, lado direito o lote 09 por 24.50m e lado esquerdo com o lote 11 por 24.50m. Área total de 367.50m².

Lote 11: frente para a Avenida José Cordeiro por 13,00m fundos com o lote 12 por 13,00m, lado direito o lote 10 por 24.50m e lado esquerdo com a Avenida Formosa por 24.50m. Área total de 318.50m².

Lote 12: frente para a Avenida Unaí por 13,00m fundos com o lote 11 por 13,00m, lado direito a Avenida Formosa por 24.50m e lado esquerdo com o lote 13 por 24.50m. Área total de 318.50m².

Lote 13: frente para a Avenida Unaí por 15,00m fundos com o lote 10 por 15,00m, lado direito o lote 12 por 24.50m e lado esquerdo com o lote 14 por 24.50m. Área total de 367.50m².

Lote 14: frente para a Avenida Unaí por 15,00m fundos com o lote 09 por 15,00m, lado direito o lote 13 por 24.50m e lado esquerdo com o lote 15 por 24.50m. Área total de 367.50m².

Lote 15: frente para a Avenida Unaí por 15,00m fundos com o lote 08 por 15,00m, lado direito o lote 14 por 24.50m e lado esquerdo com o lote 16 por 24.50m. Área total de 367.50m².

Lote 16: frente para a Avenida Unaí por 15,00m fundos com o lote 07 por 15,00m, lado direito o lote 15 por 24.50m e lado esquerdo com o lote 17 por 24.50m. Área total de 367.50m².

Lote 17: frente para a Avenida Unaí por 15,00m fundos com o lote 06 por 15,00m, lado direito o lote 16 por 24.50m e lado esquerdo com o lote 18 por 24.50m. Área total de 367.50m².

Lote 18: frente para a Avenida Unaí por 15,00m fundos com o lote 05 por 15,00m, lado direito o lote 17 por 24.50m e lado esquerdo com o lote 19 por 24.50m. Área total de 367.50m².

Lote 19: frente para a Avenida Unaí por 15,00m fundos com o lote 04 por 15,00m, lado direito o lote 18 por 24.50m e lado esquerdo com o lote 20 por 24.50m. Área total de 367.50m².


Lote 20: frente para a Avenida Unaí por 15,00m fundos com o lote 03 por 15,00m, lado direito o lote 19 por 24.50m e lado esquerdo com o lote 01 por 24.50m. Área total de 367.50m².

QUADRA 06

Lote 01: frente para a Avenida Brasília por 15,00m fundos com o lote 02 por 15,00m, lado direito o lote 03 por 30,00m e lado esquerdo com a Rua Prefeito Sebastião A. Pinheiro por 30,00m. Área total de 450,00m².

Lote 02: frente para a Avenida Unaí por 15,00m fundos com o lote 01 por 15,00m, lado direito a Rua Prefeito Sebastião A. Pinheiro por 30,00m e lado esquerdo com o lote 04 por 30,00m. Área total de 450,00m².

CH.



- Lote 03:** frente para a Avenida Brasília por 15,00m fundos com o lote 04 por 15,00m, lado direito o lote 05 por 30,00m e lado esquerdo com o lote 01 por 30,00m. Área total de 450,00m².
- Lote 04:** frente para a Avenida Unai por 15,00m fundos com o lote 03 por 15,00m, lado direito com o lote 02 por 30,00m e lado esquerdo com o lote 06 por 30,00m. Área total de 450,00m².
- Lote 05:** frente para a Avenida Brasília por 15,00m fundos com o lote 06 por 15,00m, lado direito o lote 07 por 30,00m e lado esquerdo com o lote 03 por 30,00m. Área total de 450,00m².
- Lote 06:** frente para a Avenida Unai por 15,00m fundos com o lote 05 por 15,00m, lado direito com o lote 04 por 30,00m e lado esquerdo com o lote 08 por 30,00m. Área total de 450,00m².
- Lote 07:** frente para a Avenida Brasília por 15,00m fundos com o lote 08 por 15,00m, lado direito o lote 09 por 30,00m e lado esquerdo com o lote 05 por 30,00m. Área total de 450,00m².
- Lote 08:** frente para a Avenida Unai por 15,00m fundos com o lote 07 por 15,00m, lado direito com o lote 06 por 30,00m e lado esquerdo com o lote 10 por 30,00m. Área total de 450,00m².
- Lote 09:** frente para a Avenida Brasília por 15,00m fundos com o lote 10 por 15,00m, lado direito o lote 11 por 30,00m e lado esquerdo com o lote 07 por 30,00m. Área total de 450,00m².
- Lote 10:** frente para a Avenida Unai por 15,00m fundos com o lote 09 por 15,00m, lado direito com o lote 08 por 30,00m e lado esquerdo com o lote 12 por 30,00m. Área total de 450,00m².
- Lote 11:** frente para a Avenida Brasília por 15,00m fundos com o lote 12 por 15,00m, lado direito o lote 13 por 30,00m e lado esquerdo com o lote 09 por 30,00m. Área total de 450,00m².
- Lote 12:** frente para a Avenida Unai por 15,00m fundos com o lote 11 por 15,00m, lado direito com o lote 10 por 30,00m e lado esquerdo com o lote 14 por 30,00m. Área total de 450,00m².
- Lote 13:** frente para a Avenida Brasília por 15,00m fundos com o lote 14 por 15,00m, lado direito o lote 15 por 30,00m e lado esquerdo com o lote 11 por 30,00m. Área total de 450,00m².
- Lote 14:** frente para a Avenida Unai por 15,00m fundos com o lote 13 por 15,00m, lado direito com o lote 12 por 30,00m e lado esquerdo com o lote 16 por 30,00m. Área total de 450,00m².
- Lote 15:** frente para a Avenida Brasília por 15,00m fundos com o lote 16 por 15,00m, lado direito o lote 17 por 30,00m e lado esquerdo com o lote 13 por 30,00m. Área total de 450,00m².
- Lote 16:** frente para a Avenida Unai por 15,00m fundos com o lote 15 por 15,00m, lado direito com o lote 14 por 30,00m e lado esquerdo com o lote 18 por 30,00m. Área total de 450,00m².
- Lote 17:** frente para a Avenida Brasília por 15,00m fundos com o lote 18 por 15,00m, lado direito o lote 19 por 30,00m e lado esquerdo com o lote 15 por 30,00m. Área total de 450,00m².
- Lote 18:** frente para a Avenida Unai por 15,00m fundos com o lote 17 por 15,00m, lado direito com o lote 16 por 30,00m e lado esquerdo com o lote 20 por 30,00m. Área total de 450,00m².
- Lote 19:** frente para a Avenida Brasília por 15,00m fundos com o lote 20 por 15,00m, lado direito a Avenida Formosa por 30,00m e lado esquerdo com o lote 17 por 30,00m. Área total de 450,00m².
- Lote 20:** frente para a Avenida Unai por 15,00m fundos com o lote 19 por 15,00m, lado direito com o lote 18 por 30,00m e lado esquerdo com a Avenida Formosa por 30,00m. Área total de 450,00m².
- QUADRA 07**
- Lote 01:** frente para a Rua Existente por 37.33m fundos com a chácara 14 por 28.04m, lado direito a chácara 14 por duas linhas quebradas de 18.41m e 13.36m, lado esquerdo com o lote 02 por 23.72m. Área total de 937.44m².

LIVRO 2 - REGISTRO GERAL

CARTÓRIO DO REGISTRO DE IMÓVEIS

UNAÍ - MINAS GERAIS

OFICIAL: Bel. Humberto E. Lisboa Frederico

MATRÍCULA

56.518

FICHA

E

Lote 02: frente para a Avenida Brasília por 48.54m, fundos com a chácara 14 por 23.63m e com o lote 01 por 23.72m, lado direito com a Rua Existente por 20,00m lado esquerdo com o lote 03 por 23.87m. Área total de 1043.96m².

Lote 03: frente para a Avenida Brasília por 19.66m, fundos com a chácara 14 por 19.64m, lado direito com o lote 02 por 23.87m lado esquerdo com o lote 04 por 24.77m. Área total de 477.73m².

Lote 04: frente para a Avenida Brasília por 36.86m, fundos com a chácara 14 por 16.19m e com a chácara 15 por 21.49m, lado direito com o lote 03 por 24.77m lado esquerdo com o lote 05 por 24.50m. Área total de 916.24m².

Lote 05: frente para a Avenida Brasília por 15.40m, fundos com a chácara 15 por 15.16m, lado direito com o lote 04 por 24.50m lado esquerdo com o lote 06 por 24.45m. Área total de 373.89m².

Lote 06: frente para a Avenida Brasília por duas linhas quebradas de 38.19m e 14.22m, fundos com a chácara 15 por 57.31m, lado direito com o lote 05 por 24.45m lado esquerdo com o lote 09 por 26.78m. Área total de 1384.07m².

QUADRA 08

Lote 01: frente para a Avenida Unaí por 14,00m fundos com o lote 20 por 14,00m, lado direito a Rua Existente por 30,00m, lado esquerdo com o lote 02 por 30,00m. Área total de 420,00m².

Lote 02: frente para a Avenida Unaí por 14,00m fundos com o lote 19 por 14,00m, lado direito o lote 01 por 30,00m, lado esquerdo com o lote 03 por 30,00m. Área total de 420,00m².

Lote 03: frente para a Avenida Unaí por 14,00m fundos com o lote 18 por 14,00m, lado direito o lote 02 por 30,00m, lado esquerdo com o lote 04 por 30,00m. Área total de 420,00m².

Lote 04: frente para a Avenida Unaí por 14,00m fundos com o lote 17 por 14,00m, lado direito o lote 03 por 30,00m, lado esquerdo com o lote 05 por 30,00m. Área total de 420,00m².

Lote 05: frente para a Avenida Unaí por 14,00m fundos com o lote 16 por 14,00m, lado direito o lote 04 por 30,00m, lado esquerdo com o lote 06 por 30,00m. Área total de 420,00m².

Lote 06: frente para a Avenida Unaí por 14,00m fundos com o lote 15 por 14,00m, lado direito o lote 05 por 30,00m, lado esquerdo com o lote 07 por 30,00m. Área total de 420,00m².

Lote 07: frente para a Avenida Unaí por 14,00m fundos com o lote 14 por 14,00m, lado direito o lote 06 por 30,00m, lado esquerdo com o lote 08 por 30,00m. Área total de 420,00m².

Lote 08: frente para a Avenida Unaí por 9.82m fundos com o lote 13 por 13.68m, lado direito o lote 07 por 30,00m, lado esquerdo com o lote 09 por 30.25m. Área total de 352.52m².


Lote 09: frente para a Avenida Unaí por 8.62m fundos com o lote 12 por 14.98m, lado direito o lote 08 por 30.25m, lado esquerdo com o lote 10 por 30.10m. Área total de 354.07m².

Lote 10: frente para a Avenida Unaí por 14.05m fundos com o lote 12 por 14.05m, lado direito o lote 09 por 30.10m, lado esquerdo com a Rua Prefeito Sebastião A. Pinheiro por 30.10m. Área total de 422.90m².

Lote 11: frente para a Avenida Brasília por 14.05m fundos com o lote 10 por 14.05m, lado direito com a Rua Prefeito Sebastião A. Pinheiro por 30.10m, lado esquerdo com o lote 12 por 30.10m. Área total de 422.90m².

Lote 12: frente para a Avenida Brasília por 21.35m fundos com o lote 09 por 14.98m, lado direito com o lote 11 por 30.10m, lado esquerdo com o lote 13 por 30.25m. Área total de 544.95m².

Lote 13: frente para a Avenida Brasília por 17.55m fundos com o lote 08 por 13.68m, lado direito com o lote 12 por 30.25m, lado



esquerdo com o lote 14 por 30,00m. Área total de 468.49m².

Lote 14: frente para a Avenida Brasília por 14,00m fundos com o lote 07 por 14,00m, lado direito com o lote 13 por 30,00m, lado esquerdo com o lote 15 por 30,00m. Área total de 420,00m².

Lote 15: frente para a Avenida Brasília por 14,00m fundos com o lote 06 por 14,00m, lado direito com o lote 14 por 30,00m, lado esquerdo com o lote 16 por 30,00m. Área total de 420,00m².

Lote 16: frente para a Avenida Brasília por 14,00m fundos com o lote 05 por 14,00m, lado direito com o lote 15 por 30,00m, lado esquerdo com o lote 17 por 30,00m. Área total de 420,00m².

Lote 17: frente para a Avenida Brasília por 14,00m fundos com o lote 04 por 14,00m, lado direito com o lote 16 por 30,00m, lado esquerdo com o lote 18 por 30,00m. Área total de 420,00m².

Lote 18: frente para a Avenida Brasília por 14,00m fundos com o lote 03 por 14,00m, lado direito com o lote 17 por 30,00m, lado esquerdo com o lote 19 por 30,00m. Área total de 420,00m².

Lote 19: frente para a Avenida Brasília por 14,00m fundos com o lote 02 por 14,00m, lado direito com o lote 18 por 30,00m, lado esquerdo com o lote 20 por 30,00m. Área total de 420,00m².

Lote 20: frente para a Avenida Brasília por 14,00m fundos com o lote 01 por 14,00m, lado direito com o lote 19 por 30,00m, lado esquerdo com a Rua Existente por 30,00m. Área total de 420,00m².

QUADRA 09

Lote 01: frente para a Avenida José Cordeiro por 13.15m fundos com o lote 16 por 12,00m e com o lote 15 por 1.15m, lado direito com a Rua Existente por 30,00m, lado esquerdo com o lote 02 por 30,00m. Área total de 394.50m².

Lote 02: frente para a Avenida José 19 por 14,00m, lado direito com o lote 01 por 30,00m, lado esquerdo com o lote 03 por 30,00m. Área total de 420,00m².

Lote 03: frente para a Avenida Unai por 14,00m fundos com Cordeiro por 13.15m fundos com o lote 15 por 13.15m, lado direito com o lote 01 por 30,00m, lado esquerdo com o lote 03 por 30,00m. Área total de 394.50m².

Lote 03: frente para a Avenida José Cordeiro por 13.15m fundos com o lote 14 por 13.15m, lado direito com o lote 02 por 30,00m, lado esquerdo com o lote 04 por 30,00m. Área total de 394.50m².

Lote 04: frente para a Avenida José Cordeiro por 13.15m fundos com o lote 13 por 13.15m, lado direito com o lote 03 por 30,00m, lado esquerdo com o lote 05 por 30,00m. Área total de 394.50m².

Lote 05: frente para a Avenida José Cordeiro por 13.15m fundos com o lote 12 por 13.15m, lado direito com o lote 04 por 30,00m, lado esquerdo com o lote 06 por 30,00m. Área total de 394.50m².

Lote 06: frente para a Avenida José Cordeiro por 13.15m fundos com o lote 11 por 13.15m, lado direito com o lote 05 por 30,00m, lado esquerdo com o lote 07 por 30,00m. Área total de 394.50m².

Lote 07: frente para a Avenida José Cordeiro por 13.15m fundos com o lote 10 por 13.15m, lado direito com o lote 06 por 30,00m, lado esquerdo com o lote 08 por 30,00m. Área total de 394.50m².

Lote 08: frente para a Avenida José Cordeiro por 13.32m fundos com o lote 09 por 23.91m, lado direito com o lote 07 por 30,00m, lado esquerdo com a Rua Prefeito Sebastião A. Pinheiro por 31.81m. Área total de 558.37m².

Lote 09: frente para a Avenida Unai por duas linhas quebradas de 20.25m e 13.10m fundos com o lote 08 por 23.91m, lado direito com a Rua Prefeito Sebastião A. Pinheiro por 26.38m, lado esquerdo com o lote 10 por 30,00m. Área total de 821.27m².

Lote 10: frente para a Avenida Unai por 13.15m, fundos com o lote 07 por 13.15m, lado direito com o lote 09 por 30,00m, lado

LIVRO 2 - REGISTRO GERAL

CARTÓRIO DO REGISTRO DE IMÓVEIS

UNAÍ - MINAS GERAIS

OFICIAL: Bel. Humberto E. Lisboa Frederico

MATRÍCULA

56.518

FICHA


F

esquerdo com o lote 11 por 30,00m. Área total de 394.50m².
Lote 11: frente para a Avenida Unaí por 13.15m, fundos com o lote 06 por 13.15m, lado direito com o lote 10 por 30,00m, lado esquerdo com o lote 12 por 30,00m. Área total de 394.50m².
Lote 12: frente para a Avenida Unaí por 13.15m, fundos com o lote 05 por 13.15m, lado direito com o lote 11 por 30,00m, lado esquerdo com o lote 13 por 30,00m. Área total de 394.50m².
Lote 13: frente para a Avenida Unaí por 13.15m, fundos com o lote 04 por 13.15m, lado direito com o lote 12 por 30,00m, lado esquerdo com o lote 14 por 30,00m. Área total de 394.50m².
Lote 14: frente para a Avenida Unaí por 13.15m, fundos com o lote 03 por 13.15m, lado direito com o lote 13 por 30,00m, lado esquerdo com o lote 15 por 30,00m. Área total de 394.50m².
Lote 15: frente para a Avenida Unaí por 14.30m, fundos com o lote 02 por 13.15m e com o lote 01 por 1.15m, lado direito com o lote 14 por 30,00m, lado esquerdo com o lote 16 por 30,00m. Área total de 429,00m².
Lote 16: frente para a Avenida Unaí por 12,00m, fundos com o lote 01 por 12,00m, lado direito com o lote 15 por 30,00m, lado esquerdo com a Rua Existente por 30,00m. Área total de 360,00m².

QUADRA 10

Lote 01: frente para a Avenida José Cordeiro por 16.50m fundos com a Avenida do Contorno por 16.50m, lado direito com o lote 02 por 30.87m, lado esquerdo com a Rua Existente por 30.99m. Área total de 510.28m².
Lote 02: frente para a Avenida José Cordeiro por 16.50m fundos a Avenida do Contorno por 5.76m e com o lote 04 por 10.74m, lado direito com o lote 03 por 30.74m, lado esquerdo com o lote 01 por 30.87m. Área total de 508.29m².
Lote 03: frente para a Avenida José Cordeiro por 16.50m fundos com o lote 04 por 16.50m, lado direito com o lote 05 por 30.62m, lado esquerdo com o lote 02 por 30.74m. Área total de 506.30m².
Lote 04: frente para a Avenida do Contorno por 27.87m fundos com o lote 02 por 10.74m e com o lote 03 por 16.50, lado esquerdo com o lote 06 por 16.94m. Área total de 221.90m².
Lote 05: frente para a Avenida José Cordeiro por 16.50m fundos com o lote 06 por 13,00m e com o lote 08 por 3.50m, lado direito com o lote 07 por 30.50m, lado esquerdo com o lote 03 por 30.62m. Área total de 504.31m².
Lote 06: frente para a Avenida do Contorno por 13.29m fundos com o lote 05 por 13,00m lado direito com o lote 04 por 16.94m, lado esquerdo com o lote 08 por 25.01m. Área total de 262.17m².
Lote 07: frente para a Avenida José Cordeiro por 16.50m fundos com o lote 08 por 9.50m e com o lote 10 por 7,00m, lado direito com o lote 09 por 30.38m, lado esquerdo com o lote 05 por 30.50m. Área total de 502.32m².
Lote 08: frente para a Avenida do Contorno por 13.29m fundos com o lote 05 por 3.50m e com o lote 07 por 9.50m, lado direito com o lote 06 por 25.01m, lado esquerdo com o lote 10 por 33.09m. Área total de 363.15m².
Lote 09: frente para a Avenida José Cordeiro por 18.28m fundos com o lote 10 por 7.57m, lado direito com a Rua Prefeito Sebastião A. Pinheiro por 32.16m, lado esquerdo com o lote 07 por 30.38m. Área total de 392.19m².
Lote 10: frente para a Avenida do Contorno por 11.86m fundos com o lote 07 por 7,00m e com o lote 09 por 7.57m, lado direito com o lote 08 por 33.09m, lado esquerdo com a Rua Prefeito Sebastião A. Pinheiro por 41.22m. Área total de 467.21m².

QUADRA 11



Lote 01: frente para a Avenida José Cordeiro por 14,00m fundos com a chácara 19 por 14.06m, lado direito com o lote 02 por 58.16m, lado esquerdo com a Avenida Salvador Neiva por 59.48m. Área total de 823.65m².

Lote 02: frente para a Avenida José Cordeiro por 14,00m fundos com a chácara 19 por 14.07m, lado direito com o lote 03 por 56.80m, lado esquerdo com o lote 01 por 58.16m. Área total de 804.85m².

Lote 03: frente para a Avenida José Cordeiro por 14,00m fundos com a chácara 19 por 14.06m, lado direito com o lote 04 por 55.47m, lado esquerdo com o lote 02 por 56.80m. Área total de 786.04m².

Lote 04: frente para a Avenida José Cordeiro por 14,00m fundos com a chácara 19 por 14.07m, lado direito com o lote 05 por 54.12m, lado esquerdo com o lote 03 por 55.47m. Área total de 767.24m².

Lote 05: frente para a Avenida José Cordeiro por 14,00m fundos com a chácara 19 por 14.07m, lado direito com o lote 06 por 52.79m, lado esquerdo com o lote 04 por 54.12m. Área total de 748.44m².

Lote 06: frente para a Avenida José Cordeiro por 14,00m fundos com a chácara 19 por 1.92m e com a chácara 18 por 12.15m, lado direito com o lote 07 por 51.44m, lado esquerdo com o lote 05 por 52.79m. Área total de 729.63m².

Lote 07: frente para a Avenida José Cordeiro por 10.48m fundos com a chácara 18 por 9.20m, lado direito com o lote 08 por 36,00m e com a Avenida José Cordeiro por 14.59m, lado esquerdo com o lote 06 por 51.44m. Área total de 500.31m².

Lote 08: frente para a Avenida José Cordeiro por 14,00m fundos com a chácara 18 por 15,00m, lado direito com o lote 09 por 34,00m, lado esquerdo com o lote 07 por 36,00m. Área total de 507.50m².

Lote 09: frente para a Avenida José Cordeiro por duas linhas quebradas de 18,00m e 6,00m fundos com a chácara 18 por 18,00m, lado direito com o lote 10 por 40,00m, lado esquerdo com o lote 08 por 34,00m. Área total de 756,00m².

Lote 10: frente para a Avenida José Cordeiro por 18,00m fundos com a chácara 18 por 18,00m, lado direito com a Rua Existente por 38,00m, lado esquerdo com o lote 09 por 40,00m. Área total de 702,00m².

QUADRA 12

Lote 01: frente para a Avenida Unai por 14,00m fundos com o lote 02 por 14,00m, lado direito com o lote 03 por 30,00m, lado esquerdo com a Avenida Salvador Neiva por 30,00m. Área total de 420,00m².

Lote 02: frente para a Avenida José Cordeiro por 14,00m fundos com o lote 01 por 14,00m, lado direito com a Avenida Salvador Neiva por 30,00m, lado esquerdo com o lote 04 por 30,00m. Área total de 420,00m².

Lote 03: frente para a Avenida Unai por 14,00m fundos com o lote 04 por 14,00m, lado direito com o lote 05 por 30,00m, lado esquerdo com o lote 01 por 30,00m. Área total de 420,00m².

Lote 04: frente para a Avenida José Cordeiro por 14,00m fundos com o lote 03 por 14,00m, lado direito com o lote 02 por 30,00m, lado esquerdo com o lote 06 por 30,00m. Área total de 420,00m².

Lote 05: frente para a Avenida Unai por 14,00m fundos com o lote 06 por 14,00m, lado direito com o lote 07 por 30,00m, lado esquerdo com o lote 03 por 30,00m. Área total de 420,00m².

Lote 06: frente para a Avenida José Cordeiro por 14,00m fundos com o lote 05 por 14,00m, lado direito com o lote 04 por 30,00m, lado esquerdo com o lote 08 por 30,00m. Área total de 420,00m².

Lote 07: frente para a Avenida Unai por 14,00m fundos com o lote 08 por 14,00m, lado direito com o lote 09 por 30,00m, lado esquerdo com o lote 05 por 30,00m. Área total de 420,00m².

LIVRO 2 - REGISTRO GERAL

CARTÓRIO DO REGISTRO DE IMÓVEIS

UNAÍ - MINAS GERAIS

OFICIAL: Bel. Humberto E. Lisboa Frederico

MATRÍCULA

56.518

FICHA

G

Lote 08: frente para a Avenida José Cordeiro por 14,00m fundos com o lote 07 por 14,00m, lado direito com o lote 06 por 30,00m, lado esquerdo com o lote 10 por 30,00m. Área total de 420,00m².

Lote 09: frente para a Avenida Unaí por 14,00m fundos com o lote 10 por 14,00m, lado direito com o lote 11 por 30,00m, lado esquerdo com o lote 07 por 30,00m. Área total de 420,00m².

Lote 10: frente para a Avenida José Cordeiro por 14,00m fundos com o lote 09 por 14,00m, lado direito com o lote 08 por 30,00m, lado esquerdo com o lote 12 por 30,00m. Área total de 420,00m².

Lote 11: frente para a Avenida Unaí por 14,00m fundos com o lote 12 por 14,00m, lado direito com o lote 13 por 30,00m, lado esquerdo com o lote 09 por 30,00m. Área total de 420,00m².

Lote 12: frente para a Avenida José Cordeiro por 14,00m fundos com o lote 11 por 14,00m, lado direito com o lote 10 por 30,00m, lado esquerdo com o lote 14 por 30,00m. Área total de 420,00m².

Lote 13: frente para a Avenida Unaí por 14,00m fundos com o lote 14 por 14,00m, lado direito com o lote 15 por 30,00m, lado esquerdo com o lote 11 por 30,00m. Área total de 420,00m².

Lote 14: frente para a Avenida José Cordeiro por 14,00m fundos com o lote 13 por 14,00m, lado direito com o lote 12 por 30,00m, lado esquerdo com o lote 16 por 30,00m. Área total de 420,00m².

Lote 15: frente para a Avenida Unaí por 14,00m fundos com o lote 16 por 14,00m, lado direito com o lote 17 por 30,00m, lado esquerdo com o lote 13 por 30,00m. Área total de 420,00m².

Lote 16: frente para a Avenida José Cordeiro por 14,00m fundos com o lote 15 por 14,00m, lado direito com o lote 14 por 30,00m, lado esquerdo com o lote 18 por 30,00m. Área total de 420,00m².

Lote 17: frente para a Avenida Unaí por 14,00m fundos com o lote 18 por 14,00m, lado direito com o lote 19 por 30,00m, lado esquerdo com o lote 15 por 30,00m. Área total de 420,00m².

Lote 18: frente para a Avenida José Cordeiro por 14,00m fundos com o lote 17 por 14,00m, lado direito com o lote 16 por 30,00m, lado esquerdo com o lote 20 por 30,00m. Área total de 420,00m².

Lote 19: frente para a Avenida Unaí por 14,00m fundos com o lote 20 por 14,00m, lado direito com a Rua Existente por 30,00m, lado esquerdo com o lote 17 por 30,00m. Área total de 420,00m².

Lote 20: frente para a Avenida José Cordeiro por 14,00m fundos com o lote 19 por 14,00m, lado direito com o lote 18 por 30,00m, lado esquerdo com a Rua Existente por 30,00m. Área total de 420,00m².

QUADRA 13

Lote 01: frente para a Avenida Unaí por 14,00m fundos com o lote 20 por 14,00m, lado direito com a Avenida Salvador Neiva por 30,00m, lado esquerdo com o lote 02 por 30,00m. Área total de 420,00m².

Lote 02: frente para a Avenida Unaí por 14,00m fundos com o lote 01 por 14,00m, lado direito com o lote 02 por 30,00m, lado esquerdo com o lote 04 por 30,00m. Área total de 420,00m².

Lote 04: frente para a Avenida Unaí por 14,00m fundos com o lote 17 por 14,00m, lado direito com o lote 03 por 30,00m, lado esquerdo com o lote 05 por 30,00m. Área total de 420,00m².

Lote 05: frente para a Avenida Unaí por 14,00m fundos com o lote 16 por 14,00m, lado direito com o lote 04 por 30,00m, lado esquerdo com o lote 06 por 30,00m. Área total de 420,00m².

Lote 06: frente para a Avenida Unaí por 14,00m fundos com o lote 15 por 14,00m, lado direito com o lote 05 por 30,00m, lado esquerdo com o lote 07 por 30,00m. Área total de 420,00m². -Ori. Mat. 59.700

Lote 07: frente para a Avenida Unaí por 14,00m fundos com o lote 14 por 14,00m, lado direito com o lote 06 por 30,00m, lado esquerdo com o lote 08 por 30,00m. Área total de 420,00m². -Or. Ma. 59.422.

309
342
A2
CÂMARA MUNICIPAL
UNAÍ - MG

Lote 08: frente para a Avenida Unai por 14,00m fundos com o lote 13 por 14,00m, lado direito com o lote 07 por 30,00m, lado esquerdo com o lote 09 por 30,00m. Área total de 420,00m². -Ori. Mat. 58.945

Lote 09: frente para a Avenida Unai por 14,00m fundos com o lote 12 por 14,00m, lado direito com o lote 08 por 30,00m, lado esquerdo com o lote 10 por 30,00m. Área total de 420,00m².

Lote 10: frente para a Avenida Unai por 14,00m fundos com o lote 11 por 14,00m, lado direito com o lote 09 por 30,00m, lado esquerdo com a Rua Existente por 30,00m. Área total de 420,00m².

Lote 11: frente para a Avenida Brasília por 14,00m fundos com o lote 10 por 14,00m, lado direito com a Rua Existente por 30,00m, lado esquerdo com o lote 12 por 30,00m. Área total de 420,00m².

Lote 12: frente para a Avenida Brasília por 14,00m fundos com o lote 09 por 14,00m, lado direito com o lote 11 por 30,00m, lado esquerdo com o lote 13 por 30,00m. Área total de 420,00m².

Lote 13: frente para a Avenida Brasília por 14,00m fundos com o lote 08 por 14,00m, lado direito com o lote 12 por 30,00m, lado esquerdo com o lote 14 por 30,00m. Área total de 420,00m².

Lote 14: frente para a Avenida Brasília por 14,00m fundos com o lote 07 por 14,00m, lado direito com o lote 13 por 30,00m, lado esquerdo com o lote 15 por 30,00m. Área total de 420,00m².

Lote 15: frente para a Avenida Brasília por 14,00m fundos com o lote 06 por 14,00m, lado direito com o lote 14 por 30,00m, lado esquerdo com o lote 16 por 30,00m. Área total de 420,00m².

Lote 16: frente para a Avenida Brasília por 14,00m fundos com o lote 05 por 14,00m, lado direito com o lote 15 por 30,00m, lado esquerdo com o lote 17 por 30,00m. Área total de 420,00m².

Lote 17: frente para a Avenida Brasília por 14,00m fundos com o lote 04 por 14,00m, lado direito com o lote 16 por 30,00m, lado esquerdo com o lote 18 por 30,00m. Área total de 420,00m².

Lote 18: frente para a Avenida Brasília por 14,00m fundos com o lote 03 por 14,00m, lado direito com o lote 17 por 30,00m, lado esquerdo com o lote 19 por 30,00m. Área total de 420,00m².

Lote 19: frente para a Avenida Brasília por 14,00m fundos com o lote 02 por 14,00m, lado direito com o lote 18 por 30,00m, lado esquerdo com o lote 20 por 30,00m. Área total de 420,00m².

Lote 20: frente para a Avenida Brasília por 14,00m fundos com o lote 01 por 14,00m, lado direito com o lote 19 por 30,00m, lado esquerdo com a Avenida Salvador Neiva por 30,00m. Área total de 420,00m².

QUADRA 14

Lote 01: frente para a Avenida Brasília por 18.12m fundos com a Avenida do Contorno por 16.71m, lado direito com a Avenida Salvador Neiva por 53.36m, lado esquerdo com o lote 01 por 26.37m e com o lote 15 por 26.37. Área total de 918.12m².

Lote 02: frente para a Avenida Brasília por 15.46m fundos com o lote 15 por 14.44m, lado direito com o lote 01 por 26.37m, lado esquerdo com o lote 03 por 26.08m. Área total de 390.53m².

Lote 03: frente para a Avenida Brasília por 15.38m fundos com o lote 14 por 15.37m, lado direito com o lote 02 por 26.08m, lado esquerdo com o lote 04 por 25.87m. Área total de 398.41m².

Lote 04: frente para a Avenida Brasília por 15.09m fundos com o lote 13 por 15.07m, lado direito com o lote 03 por 25.87m, lado esquerdo com o lote 05 por 25.66m. Área total de 387.80m².

Lote 05: frente para a Avenida Brasília por 15.26m fundos com o lote 12 por 15.27m, lado direito com o lote 04 por 25.66m, lado esquerdo com o lote 06 por 25.45m. Área total de 389.20m².

Lote 06: frente para a Avenida Brasília por 15.26m fundos com o lote 11 por 15.23m, lado direito com o lote 05 por 25.45m, lado

CARTÓRIO DO REGISTRO DE IMÓVEIS

UNAÍ - MINAS GERAIS

OFICIAL: Bel. Humberto E. Lisboa Frederico

LIVRO 2 - REGISTRO GERAL

MATRÍCULA

56.518


FICHA

H

esquerdo com o lote 07 por 25.24m. Área total de 385.59m².
Lote 07: frente para a Avenida Brasília por 15.07m fundos com o lote 10 por 15.06m, lado direito com o lote 06 por 25.24m, lado esquerdo com o lote 08 por 25.03m. Área total de 377.98m².
Lote 08: frente para a Avenida Brasília por 23.42m fundos com o lote 09 por 24.47m, lado direito com o lote 07 por 25.03m, lado esquerdo com a Rua Existente por 25.80m. Área total de 594.30m².
Lote 09: frente para a Avenida do Contorno por 25.53m fundos com o lote 08 por 24.47m, lado direito com a Rua Existente por 25.80m, lado esquerdo com o lote 10 por 25.06m. Área total de 621.57m².
Lote 10: frente para a Avenida do Contorno por 15.05m fundos com o lote 07 por 15.06m, lado direito com o lote 09 por 25.06m, lado esquerdo com o lote 11 por 25.27m. Área total de 378.41m².
Lote 11: frente para a Avenida do Contorno por 15.21m fundos com o lote 06 por 15.23m, lado direito com o lote 10 por 25.27m, lado esquerdo com o lote 12 por 25.48m. Área total de 385.70m².
Lote 12: frente para a Avenida do Contorno por 15.27m fundos com o lote 05 por 15.27m, lado direito com o lote 11 por 25.48m, lado esquerdo com o lote 13 por 25.69m. Área total de 390.13m².
Lote 13: frente para a Avenida do Contorno por 15.06m fundos com o lote 04 por 15.07m, lado direito com o lote 12 por 25.69m, lado esquerdo com o lote 14 por 25.89m. Área total de 388.05m².
Lote 14: frente para a Avenida do Contorno por 15.36m fundos com o lote 03 por 15.37m, lado direito com o lote 13 por 25.89m, lado esquerdo com o lote 15 por 26.10m. Área total de 398.84m².
Lote 15: frente para a Avenida do Contorno por 15.43m fundos com o lote 02 por 14.44m, lado direito com o lote 15 por 26.37m, lado esquerdo com o lote 01 por 26.37m. Área total de 364.64m².

QUADRA 15

Lote 01: frente para a Rua Professor Verissimo por 14,00m fundos com o lote 02 por 14,00m, lado direito com o lote 03 por 30,00m, lado esquerdo com a Avenida Salvador Neiva por 30,00m. Área total de 420,00m².
Lote 02: frente para a Avenida do Contorno por 14,00m fundos com o lote 01 por 14,00m, lado direito com a Avenida Salvador Neiva por 30,00m, lado esquerdo com o lote 04 por 30,00m. Área total de 420,00m².
Lote 03: frente para a Rua Professor Verissimo por 14,00m fundos com o lote 04 por 14,00m, lado direito com o lote 05 por 30,00m, lado esquerdo com o lote 01 por 30,00m. Área total de 420,00m².
Lote 04: frente para a Avenida do Contorno por 14,00m fundos com o lote 03 por 14,00m, lado direito com o lote 02 por 30,00m, lado esquerdo com o lote 06 por 30,00m. Área total de 420,00m².
Lote 05: frente para a Rua Professor Verissimo por 14,00m fundos com o lote 06 por 14,00m, lado direito com o lote 07 por 30,00m, lado esquerdo com o lote 03 por 30,00m. Área total de 420,00m².
Lote 06: frente para a Avenida do Contorno por 14,00m fundos com o lote 05 por 14,00m, lado direito com o lote 04 por 30,00m, lado esquerdo com o lote 08 por 30,00m. Área total de 420,00m².
Lote 07: frente para a Rua Professor Verissimo por 14,00m fundos com o lote 08 por 14,00m, lado direito com o lote 09 por 30,00m, lado esquerdo com o lote 05 por 30,00m. Área total de 420,00m².
Lote 08: frente para a Avenida do Contorno por 14,00m fundos com o lote 07 por 14,00m, lado direito com o lote 06 por 30,00m, lado esquerdo com o lote 10 por 30,00m. Área total de 420,00m².
Lote 09: frente para a Rua Professor Verissimo por 14,00m fundos com o lote 10 por 14,00m, lado direito com o lote 11 por 30,00m, lado esquerdo com o lote 07 por 30,00m. Área total de 420,00m².
Lote 10: frente para a Avenida do Contorno por 14,00m fundos com o



lote 09 por 14,00m, lado direito com o lote 08 por 30,00m, lado esquerdo com o lote 12 por 30,00m. Área total de 420,00m².

Lote 11: frente para a Rua Professor Verissimo por 14,00m fundos com o lote 12 por 14,00m, lado direito com o lote 13 por 30,00m, lado esquerdo com o lote 09 por 30,00m. Área total de 420,00m².

Lote 12: frente para a Avenida do Contorno por 14,00m fundos com o lote 11 por 14,00m, lado direito com o lote 10 por 30,00m, lado esquerdo com o lote 14 por 30,00m. Área total de 420,00m².

Lote 13: frente para a Rua Professor Verissimo por 14,00m fundos com o lote 14 por 14,00m, lado direito com o lote 15 por 30,00m, lado esquerdo com o lote 11 por 30,00m. Área total de 420,00m².

Lote 14: frente para a Avenida do Contorno por 14,00m fundos com o lote 13 por 14,00m, lado direito com o lote 12 por 30,00m, lado esquerdo com o lote 16 por 30,00m. Área total de 420,00m².

Lote 15: frente para a Rua Professor Verissimo por 14,00m fundos com o lote 16 por 14,00m, lado direito com o lote 17 por 30,00m, lado esquerdo com o lote 13 por 30,00m. Área total de 420,00m².

Lote 16: frente para a Avenida do Contorno por 14,00m fundos com o lote 15 por 14,00m, lado direito com o lote 14 por 30,00m, lado esquerdo com o lote 17 por 30,00m. Área total de 420,00m².

Lote 17: frente para a Avenida do Contorno por 14,00m fundos com a chácara 13 por 16,00m, lado direito com o lote 16 por 30,00m e com o lote 15 por 30,00m, lado esquerdo com o lote 18 por 52.35m. Área total de 786.43m².

Lote 18: frente para a Avenida do Contorno por 14,00m fundos com a chácara 13 por 16,00m, lado direito com o lote 17 por 52.35m, lado esquerdo com a Rua Existente por 44.69m. Área total de 679.25m².

QUADRA 16

Lote 01: frente para a Avenida Salvador Neiva por 19.35m fundos com o lote 05 por 3.81m, lado direito com a chácara 12 por 32.45m, lado esquerdo com o lote 02 por 27.70m. Área total de 324,00m².

Lote 02: frente para a Avenida Salvador Neiva por 10,00m fundos com o lote 05 por 10,00m, lado direito com o lote 01 por 27.70m, lado esquerdo com o lote 03 por 14,00m e com o lote 04 por 14,00m. Área total de 280.13m².

Lote 03: frente para a Rua Professor Verissimo por 14,00m fundos com o lote 02 por 14,00m, lado direito com a Avenida Salvador Neiva por 20,00m, lado esquerdo com o lote 04 por 20,00m Área total de 280,00m².

Lote 04: frente para a Rua Professor Verissimo por 14,00m fundos com o lote 02 por 14,00m, lado direito com o lote 03 por 20,00m, lado esquerdo com o lote 05 por 20,00m Área total de 280,00m².

Lote 05: frente para a Rua Professor Verissimo por 14,00m fundos com a chácara 12 por 16.22m, lado direito com o lote 01 por 3.81m e com o lote 02 por 10,00m e com o lote 04 por 20,00m, lado esquerdo com o lote 06 por 26.06m Área total de 419.16m².

Lote 06: frente para a Rua Professor Verissimo por 14,00m fundos com a chácara 12 por 16.22m, lado direito com o lote 05 por 26.06m, lado esquerdo com o lote 07 por 18.29m Área total de 310.46m².

Lote 07: frente para a Rua Professor Verissimo por 33,00m fundos com a chácara 12 por 28.31m e com a chácara 13 por 9.92m, lado direito com o lote 06 por 18.29m. Área total de 301.75m².

QUADRA 17

Lote 01: frente para a Rua Sem Nome por 16,00m fundos com o lote 02 por 16,00m, lado direito com o lote 03 por 30,00m, lado esquerdo com a Avenida Belo Horizonte por 30,00m. Área total de 480,00m².

Lote 02: frente para a Rua Professor Verissimo por 16,00m fundos

LIVRO 2 - REGISTRO GERAL

CARTÓRIO DO REGISTRO DE IMÓVEIS

UNAÍ - MINAS GERAIS

OFICIAL: Bel. Humberto E. Lisboa Frederico

MATRÍCULA

56.518

FICHA

I

com o lote 01 por 16,00m, lado direito com a Avenida Belo Horizonte por 30,00m, lado esquerdo com o lote 04 por 30,00m. Área total de 480,00m².

Lote 03: frente para a Rua Sem Nome por 16,00m fundos com o lote 04 por 16,00m, lado direito com o lote 05 por 30,00m, lado esquerdo com o lote 01 por 30,00m. Área total de 480,00m².

Lote 04: frente para a Rua Professor Veríssimo por 16,00m fundos com o lote 03 por 16,00m, lado direito com o lote 02 por 30,00m, lado esquerdo com o lote 06 por 30,00m. Área total de 480,00m².

Lote 05: frente para a Rua Sem Nome por 16,00m fundos com o lote 06 por 16,00m, lado direito com o lote 07 por 30,00m, lado esquerdo com o lote 03 por 30,00m. Área total de 480,00m².

Lote 06: frente para a Rua Professor Veríssimo por 16,00m fundos com o lote 05 por 16,00m, lado direito com o lote 04 por 30,00m, lado esquerdo com o lote 08 por 30,00m. Área total de 480,00m².

Lote 07: frente para a Rua Sem Nome por 16,00m fundos com o lote 08 por 16,00m, lado direito com o lote 09 por 30,00m, lado esquerdo com o lote 05 por 30,00m. Área total de 480,00m².

Lote 08: frente para a Rua Professor Veríssimo por 16,00m fundos com o lote 07 por 16,00m, lado direito com o lote 06 por 30,00m, lado esquerdo com o lote 10 por 30,00m. Área total de 480,00m².

Lote 09: frente para a Rua Sem Nome por 16,00m fundos com o lote 10 por 16,00m, lado direito com o lote 11 por 30,00m, lado esquerdo com o lote 07 por 30,00m. Área total de 480,00m².

Lote 10: frente para a Rua Professor Veríssimo por 16,00m fundos com o lote 09 por 16,00m, lado direito com o lote 08 por 30,00m, lado esquerdo com o lote 12 por 30,00m. Área total de 480,00m².

Lote 11: frente para a Rua Sem Nome por 16,00m fundos com o lote 12 por 16,00m, lado direito com o lote 13 por 30,00m, lado esquerdo com o lote 09 por 30,00m. Área total de 480,00m².

Lote 12: frente para a Rua Professor Veríssimo por 16,00m fundos com o lote 11 por 16,00m, lado direito com o lote 10 por 30,00m, lado esquerdo com o lote 14 por 30,00m. Área total de 480,00m².

Lote 13: frente para a Rua Sem Nome por 16,00m fundos com o lote 14 por 16,00m, lado direito com o lote 15 por 30,00m, lado esquerdo com o lote 11 por 30,00m. Área total de 480,00m².

Lote 14: frente para a Rua Professor Veríssimo por 16,00m fundos com o lote 13 por 16,00m, lado direito com o lote 12 por 30,00m, lado esquerdo com o lote 16 por 30,00m. Área total de 480,00m².

Lote 15: frente para a Rua Sem Nome por 16,00m fundos com o lote 16 por 16,00m, lado direito com o lote 17 por 30,00m, lado esquerdo com o lote 13 por 30,00m. Área total de 480,00m².


Lote 16: frente para a Rua Professor Veríssimo por 16,00m fundos com o lote 15 por 16,00m, lado direito com o lote 14 por 30,00m, lado esquerdo com o lote 18 por 30,00m. Área total de 480,00m².

Lote 17: frente para a Rua Sem Nome por 16,00m fundos com o lote 18 por 16,00m, lado direito com o lote 15 por 30,00m, lado esquerdo com o lote 19 por 30,00m. Área total de 480,00m².

Lote 18: frente para a Rua Professor Veríssimo por 16,00m fundos com o lote 17 por 16,00m, lado direito com o lote 16 por 30,00m, lado esquerdo com o lote 20 por 30,00m. Área total de 480,00m².

Lote 19: frente para a Rua Sem Nome por 16,00m fundos com o lote 20 por 16,00m, lado direito com a Avenida Salvador Neiva por 30,00m, lado esquerdo com o lote 17 por 30,00m. Área total de 480,00m².

Lote 20: frente para a Rua Professor Veríssimo por 16,00m fundos com o lote 19 por 16,00m, lado direito com o lote 18 por 30,00m, lado esquerdo com a Avenida Salvador Neiva por 30,00m. Área total de 480,00m².



QUADRA 18

- Lote 01:** frente para a Avenida Brasília por 12,00m fundos com o lote 20 por 14,50m e com o lote 19 por 0,50m, lado direito com a Avenida Belo Horizonte por 27,00m, lado esquerdo com o lote 02 por 30,00m. Área total de 445,50m².
- Lote 02:** frente para a Avenida Brasília por 15,00m fundos com o lote 19 por 15,00m, lado direito com o lote 01 por 30,00m, lado esquerdo com o lote 03 por 30,00m. Área total de 450,00m².
- Lote 03:** frente para a Avenida Brasília por 15,00m fundos com o lote 18 por 15,00m, lado direito com o lote 02 por 30,00m, lado esquerdo com o lote 04 por 30,00m. Área total de 450,00m².
- Lote 04:** frente para a Avenida Brasília por 15,00m fundos com o lote 17 por 15,00m, lado direito com o lote 03 por 30,00m, lado esquerdo com o lote 05 por 30,00m. Área total de 450,00m².
- Lote 05:** frente para a Avenida Brasília por 20,00m fundos com o lote 16 por 20,00m, lado direito com o lote 04 por 30,00m, lado esquerdo com o lote 06 por 30,00m. Área total de 600,00m².
- Lote 06:** frente para a Avenida Brasília por 15,00m fundos com o lote 15 por 15,00m, lado direito com o lote 05 por 30,00m, lado esquerdo com o lote 07 por 30,00m. Área total de 450,00m².
- Lote 07:** frente para a Avenida Brasília por 17,00m fundos com o lote 14 por 17,00m, lado direito com o lote 06 por 30,00m, lado esquerdo com o lote 08 por 30,00m. Área total de 510,00m².
- Lote 08:** frente para a Avenida Brasília por 15,00m fundos com o lote 13 por 15,00m, lado direito com o lote 07 por 30,00m, lado esquerdo com o lote 09 por 30,00m. Área total de 450,00m². -Orig. Mat. 58.224.
- Lote 09:** frente para a Avenida Brasília por 15,00m fundos com o lote 12 por 15,00m, lado direito com o lote 08 por 30,00m, lado esquerdo com o lote 10 por 30,00m. Área total de 450,00m². -Orig. Mat. 58.225.
- Lote 10:** frente para a Avenida Brasília por 15,00m fundos com o lote 11 por 15,00m, lado direito com o lote 09 por 30,00m, lado esquerdo com a Avenida Salvador Neiva por 30,00m. Área total de 450,00m².
- Lote 11:** frente para a Avenida do Contorno por 15,00m fundos com o lote 10 por 15,00m, lado direito com a Avenida Salvador Neiva por 30,00m, lado esquerdo com o lote 12 por 30,00m. Área total de 450,00m².
- Lote 12:** frente para a Avenida do Contorno por 15,00m fundos com o lote 09 por 15,00m, lado direito com o lote 11 por 30,00m, lado esquerdo com o lote 13 por 30,00m. Área total de 450,00m².
- Lote 13:** frente para a Avenida do Contorno por 15,00m fundos com o lote 08 por 15,00m, lado direito com o lote 12 por 30,00m, lado esquerdo com o lote 14 por 30,00m. Área total de 450,00m².
- Lote 14:** frente para a Avenida do Contorno por 17,00m fundos com o lote 07 por 17,00m, lado direito com o lote 13 por 30,00m, lado esquerdo com o lote 15 por 30,00m. Área total de 510,00m².
- Lote 15:** frente para a Avenida do Contorno por 15,00m fundos com o lote 06 por 15,00m, lado direito com o lote 14 por 30,00m, lado esquerdo com o lote 16 por 30,00m. Área total de 450,00m².
- Lote 16:** frente para a Avenida do Contorno por 20,00m fundos com o lote 05 por 20,00m, lado direito com o lote 15 por 30,00m, lado esquerdo com o lote 17 por 30,00m. Área total de 600,00m².
- Lote 17:** frente para a Avenida do Contorno por 15,00m fundos com o lote 04 por 15,00m, lado direito com o lote 16 por 30,00m, lado esquerdo com o lote 18 por 30,00m. Área total de 450,00m².
- Lote 18:** frente para a Avenida do Contorno por 15,00m fundos com o lote 03 por 15,00m, lado direito com o lote 17 por 30,00m, lado esquerdo com o lote 19 por 30,00m. Área total de 450,00m².
- Lote 19:** frente para a Avenida do Contorno por 15,50m fundos com o

LIVRO 2 - REGISTRO GERAL

CARTÓRIO DO REGISTRO DE IMÓVEIS

UNAI - MINAS GERAIS

OFICIAL: Bel. Humberto E. Lisboa Frederico

MATRÍCULA

56.518

FICHA

J

lote 02 por 15,00m e com o lote 01 por 0.50m, lado direito com o lote 18 por 30,00m, lado esquerdo com o lote 20 por 30,00m. Área total de 465,00m².

Lote 20: frente para a Avenida do Contorno por 14.50m fundos com o lote 01 por 14.50m lado direito com o lote 19 por 30,00m, lado esquerdo com a Avenida Belo Horizonte por 30,00m. Área total de 435,00m².

QUADRA 19

Lote 01: frente para a Avenida Unai por 12,00m fundos com o lote 20 por 15,00m, lado direito com a Avenida Belo Horizonte por 27,00m, lado esquerdo com o lote 02 por 30,00m. Área total de 445.50m². **Originou matrícula n° 10.380**

Lote 02: frente para a Avenida Unai por 15,00m fundos com o lote 19 por 15,00m, lado direito com o lote 01 por 30,00m, lado esquerdo com o lote 03 por 30,00m. Área total de 450,00m².

Lote 03: frente para a Avenida Unai por 15,00m fundos com o lote 19 por 2,00m e com o lote 18 por 13,00m, lado direito com o lote 02 por 30,00m, lado esquerdo com o lote 04 por 30,00m. Área total de 450,00m².

Lote 04: frente para a Avenida Unai por 15,00m fundos com o lote 17 por 15,00m, lado direito com o lote 03 por 30,00m, lado esquerdo com o lote 05 por 30,00m. Área total de 450,00m².

Lote 05: frente para a Avenida Unai por 15,00m fundos com o lote 16 por 15,00m, lado direito com o lote 04 por 30,00m, lado esquerdo com o lote 06 por 30,00m. Área total de 450,00m².

Lote 06: frente para a Avenida Unai por 15,00m fundos com o lote 15 por 15,00m, lado direito com o lote 05 por 30,00m, lado esquerdo com o lote 07 por 30,00m. Área total de 450,00m².

Lote 07: frente para a Avenida Unai por 15,00m fundos com o lote 14 por 15,00m, lado direito com o lote 06 por 30,00m, lado esquerdo com o lote 08 por 30,00m. Área total de 450,00m².

Lote 08: frente para a Avenida Unai por 15,00m fundos com o lote 13 por 15,00m, lado direito com o lote 07 por 30,00m, lado esquerdo com o lote 09 por 30,00m. Área total de 450,00m².

Lote 09: frente para a Avenida Unai por 15,00m fundos com o lote 12 por 15,00m, lado direito com o lote 08 por 30,00m, lado esquerdo com o lote 10 por 30,00m. Área total de 450,00m².

Lote 10: frente para a Avenida Unai por 15,00m fundos com o lote 11 por 15,00m, lado direito com o lote 09 por 30,00m, lado esquerdo com a Avenida Salvador Neiva por 30,00m. Área total de 450,00m².

Lote 11: frente para a Avenida Brasília por 15,00m fundos com o lote 10 por 15,00m, lado direito com a Avenida Salvador Neiva por 30,00m, lado esquerdo com o lote 12 por 30,00m. Área total de 450,00m². **ORIG. MAT. 59.792**


Lote 12: frente para a Avenida Brasília por 15,00m fundos com o lote 09 por 15,00m, lado direito com o lote 11 por 30,00m, lado esquerdo com o lote 13 por 30,00m. Área total de 450,00m². **ORIG. MAT. 59.793**

Lote 13: frente para a Avenida Brasília por 15,00m fundos com o lote 08 por 15,00m, lado direito com o lote 12 por 30,00m, lado esquerdo com o lote 14 por 30,00m. Área total de 450,00m². **ORIG. MAT. 59.794**

Lote 14: frente para a Avenida Brasília por 15,00m fundos com o lote 07 por 15,00m, lado direito com o lote 13 por 30,00m, lado esquerdo com o lote 15 por 30,00m. Área total de 450,00m². **ORIG. MAT. 59.795**

Lote 15: frente para a Avenida Brasília por 15,00m fundos com o lote 06 por 15,00m, lado direito com o lote 14 por 30,00m, lado esquerdo com o lote 16 por 30,00m. Área total de 450,00m². **ORIG. MAT. 59.796**

Lote 16: frente para a Avenida Brasília por 15,00m fundos com o lote 05 por 15,00m, lado direito com o lote 15 por 30,00m, lado esquerdo com o lote 17 por 30,00m. Área total de 450,00m². **ORIG. MAT. 59.797**



esquerdo com o lote 17 por 30,00m. Área total de 450,00m².

Lote 17: frente para a Avenida Brasília por 15,00m fundos com o lote 04 por 15,00m, lado direito com o lote 16 por 30,00m, lado esquerdo com o lote 18 por 30,00m. Área total de 450,00m².

Lote 18: frente para a Avenida Brasília por 13,00m fundos com o lote 03 por 13,00m, lado direito com o lote 17 por 30,00m, lado esquerdo com o lote 19 por 30,00m. Área total de 390,00m².

Lote 19: frente para a Avenida Brasília por 17,00m fundos com o lote 03 por 2,00m e com o lote 02 por 15,00m, lado direito com o lote 18 por 30,00m, lado esquerdo com o lote 20 por 30,00m. Área total de 510,00m².

Lote 20: frente para a Avenida Brasília por 15,00m fundos com o lote 01 por 15,00m, lado direito com o lote 19 por 30,00m, lado esquerdo com a Avenida Belo Horizonte por 30,00m. Área total de 450,00m².

QUADRA 20

Lote 01: frente para a Avenida José Cordeiro por 15,00m fundos com o lote 20 por 15,00m, lado direito com a Avenida Belo Horizonte por 30,00m, lado esquerdo com o lote 02 por 30,00m. Área total de 450,00m². Originou matrícula nº 10.381

Lote 02: frente para a Avenida José Cordeiro por 15,00m fundos com o lote 19 por 15,00m, lado direito com o lote 01 por 30,00m, lado esquerdo com o lote 03 por 30,00m. Área total de 450,00m².

Lote 03: frente para a Avenida José Cordeiro por 15,00m fundos com o lote 18 por 15,00m, lado direito com o lote 02 por 30,00m, lado esquerdo com o lote 04 por 30,00m. Área total de 450,00m².

Lote 04: frente para a Avenida José Cordeiro por 15,00m fundos com o lote 18 por 6.50m e com o lote 17 por 8.50m, lado direito com o lote 03 por 30,00m, lado esquerdo com o lote 05 por 30,00m. Área total de 450,00m².

Lote 05: frente para a Avenida José Cordeiro por 15,00m fundos com o lote 16 por 15,00m, lado direito com o lote 04 por 30,00m, lado esquerdo com o lote 06 por 30,00m. Área total de 450,00m².

Lote 06: frente para a Avenida José Cordeiro por 15,00m fundos com o lote 15 por 15,00m, lado direito com o lote 05 por 30,00m, lado esquerdo com o lote 07 por 30,00m. Área total de 450,00m².

Lote 07: frente para a Avenida José Cordeiro por 15,00m fundos com o lote 14 por 15,00m, lado direito com o lote 06 por 30,00m, lado esquerdo com o lote 08 por 30,00m. Área total de 450,00m².

Lote 08: frente para a Avenida José Cordeiro por 15,00m fundos com o lote 13 por 15,00m, lado direito com o lote 07 por 30,00m, lado esquerdo com o lote 09 por 30,00m. Área total de 450,00m².

Lote 09: frente para a Avenida José Cordeiro por 15,00m fundos com o lote 12 por 15,00m, lado direito com o lote 08 por 30,00m, lado esquerdo com o lote 10 por 30,00m. Área total de 450,00m².

Lote 10: frente para a Avenida José Cordeiro por 15,00m fundos com o lote 11 por 15,00m, lado direito com o lote 09 por 30,00m, lado esquerdo com a Avenida Salvador Neiva por 30,00m. Área total de 450,00m².

Lote 11: frente para a Avenida Unai por 15,00m fundos com o lote 10 por 15,00m, lado direito com a Avenida Salvador Neiva por 30,00m, lado esquerdo com o lote 12 por 30,00m. Área total de 450,00m².

Lote 12: frente para a Avenida Unai por 15,00m fundos com o lote 09 por 15,00m, lado direito com o lote 11 por 30,00m, lado esquerdo com o lote 13 por 30,00m. Área total de 450,00m².

Lote 13: frente para a Avenida Unai por 15,00m fundos com o lote 08 por 15,00m, lado direito com o lote 12 por 30,00m, lado esquerdo com o lote 14 por 30,00m. Área total de 450,00m².

LIVRO 2 - REGISTRO GERAL

CARTÓRIO DO REGISTRO DE IMÓVEIS

UNAÍ - MINAS GERAIS

OFICIAL: Bel. Humberto E. Lisboa Frederico

MATRÍCULA

56.518

FICHA

K

Lote 14: frente para a Avenida Unaí por 15,00m fundos com o lote 07 por 15,00m, lado direito com o lote 13 por 30,00m, lado esquerdo com o lote 15 por 30,00m. Área total de 450,00m².

Lote 15: frente para a Avenida Unaí por 15,00m fundos com o lote 06 por 15,00m, lado direito com o lote 14 por 30,00m, lado esquerdo com o lote 16 por 30,00m. Área total de 450,00m².

Lote 16: frente para a Avenida Unaí por 15,00m fundos com o lote 05 por 15,00m, lado direito com o lote 15 por 30,00m, lado esquerdo com o lote 17 por 30,00m. Área total de 450,00m².

Lote 17: frente para a Avenida Unaí por 8.50m fundos com o lote 04 por 8.50m, lado direito com o lote 16 por 30,00m, lado esquerdo com o lote 18 por 30,00m. Área total de 255,00m².

Lote 18: frente para a Avenida Unaí por 21.50m fundos com o lote 04 por 6.50m e com o lote 03 por 15,00m, lado direito com o lote 17 por 30,00m, lado esquerdo com o lote 19 por 30,00m. Área total de 645,00m².

Lote 19: frente para a Avenida Unaí por 15,00m fundos com o lote 02 por 15,00m, lado direito com o lote 18 por 30,00m, lado esquerdo com o lote 20 por 30,00m. Área total de 450,00m².

Lote 20: frente para a Avenida Unaí por 12,00m fundos com o lote 01 por 15,00m, lado direito com o lote 19 por 30,00m, lado esquerdo com a Avenida Belo Horizonte por 27,00m. Área total de 445,00m².

QUADRA 21

Lote 01: frente para a Rua Sem Nome por 15.40m fundos com o lote 02 por 12,00m e com o lote 04 por 3.40m, lado direito com a Avenida José Cordeiro por 35,00m, lado esquerdo com o lote 03 por 35,00m. Área total de 539,08m².

Lote 02: frente para a Avenida Salvador Neiva por 12,00m fundos com o lote 01 por 12,00m, lado direito com o lote 04 por 35,00m, lado esquerdo com a Avenida José Cordeiro por 35,00m. Área total de 420,00m².

Lote 03: frente para a Rua Sem Nome por 10,00m fundos com o lote 04 por 10,00m, lado direito com o lote 01 por 35,00m, lado esquerdo com o lote 05 por 35,00m. Área total de 350,00m².

Lote 04: frente para a Avenida Salvador Neiva por 13.40m fundos com o lote 01 por 3.40m e com o lote 03 por 10,00m, lado direito com o lote 06 por 35,00m, lado esquerdo com o lote 02 por 35,00m. Área total de 469,00m².

Lote 05: frente para a Rua Sem Nome por 12.70m fundos com o lote 06 por 10.60m e com o lote 08 por 2.10m, lado direito com o lote 03 por 35,00m, lado esquerdo com o lote 07 por 35,00m. Área total de 444.50m².

Lote 06: frente para a Avenida Salvador Neiva por 10.60m fundos com o lote 05 por 10.60m, lado direito com o lote 08 por 35,00m, lado esquerdo com o lote 04 por 35,00m. Área total de 371,00m².

Lote 07: frente para a Rua Sem Nome por 12.70m fundos com o lote 08 por 9.90m e com o lote 10 por 2.80m, lado direito com o lote 05 por 35,00m, lado esquerdo com o lote 09 por 35,00m. Área total de 444.50m².

Lote 08: frente para a Avenida Salvador Neiva por 12,00m fundos com o lote 07 por 9.90m e com o lote 05 por 2.10m, lado direito com o lote 10 por 35,00m, lado esquerdo com o lote 06 por 35,00m. Área total de 420,00m².

Lote 09: frente para a Rua Sem Nome por 14.63m fundos com o lote 10 por 11.85, lado direito com o lote 07 por 35,00m, lado esquerdo com a chácara 19 por 35.16m. Área total de 464.67m².

Lote 10: frente para a Avenida Salvador Neiva por 11.88m fundos com o lote 07 por 2.80m e com o lote 09 por 11.85m. Área total de 444.50m².

CPH.

346
A

com a chácara 19 por 35.16m, lado esquerdo com o lote 08 por 35,00m. Área total de 464.34m².

QUADRA 22

Lote 01: frente para a Avenida Belo Horizonte por 12.75m fundos com o lote 02 por 10,00m e com o lote 04 por 4.06m, lado direito com a Avenida José Cordeiro por 32.50m, lado esquerdo com o lote 03 por 32.50m. Área total de 435.74m².

Lote 02: frente para a Rua sem nome por 10,00m fundos com o lote 01 por 10,00m, lado direito com o lote 04 por 32.50m, lado esquerdo com a Avenida José Cordeiro por 32.50m. Área total de 325,00m².

Lote 03: frente para a Avenida Belo Horizonte por 17.14m fundos com o lote 04 por 5.73m e com o lote 06 por 11.84m, lado direito com o lote 01 por 32.50m, lado esquerdo com o lote 05 por 32.50m. Área total de 564.06m².

Lote 04: frente para a Rua sem nome por 9.79m fundos com o lote 01 por 4.06m e com o lote 03 por 5.73m,, lado direito com o lote 06 por 32.50m, lado esquerdo com o lote 02 por 32.50m. Área total de 318.07m².

Lote 05: frente para a Avenida Belo Horizonte por 12.71m fundos com o lote 08 por 10,00m e com o lote 10 por 1,00m, lado direito com o lote 03 por 32.50m, lado esquerdo com o lote 07 por 32.50m. Área total de 384.89m².

Lote 06: frente para a Rua sem nome por 11.55m fundos com o lote 03 por 11.84m, lado direito com o lote 08 por 32.50m, lado esquerdo com o lote 04 por 32.50m. Área total de 375.27m².

Lote 07: frente para a Avenida Belo Horizonte por 14.20m fundos com o lote 10 por 10.60m e com o lote 11 por 3.60m, lado direito com o lote 05 por 32.50m, lado esquerdo com o lote 09 por 32.50m. Área total de 461.56m².

Lote 08: frente para a Rua sem nome por 10.27m fundos com o lote 05 por 10,00m, lado direito com o lote 10 por 32.50m, lado esquerdo com o lote 06 por 32.50m. Área total de 333.86m².

Lote 09: frente para a Avenida Belo Horizonte por 14.89m fundos com o lote 11 por 12.36m, lado direito com o lote 07 por 32.50m, lado esquerdo com a chácara 20 por 32.65m. Área total de 443.73m².

Lote 10: frente para a Rua sem nome por 11.60m fundos com o lote 05 por 1,00m e com o lote 07 por 10.60m, lado direito com o lote 11 por 32.50m, lado esquerdo com o lote 08 por 32.50m. Área total de 376.99m².

Lote 11: frente para a Rua sem nome por 13.34m fundos com o lote 07 por 3.60m e com o lote 09 por 12.36m, lado direito com a chácara 20 por 26.59m e com a chácara 19 por 6.06m, lado esquerdo com o lote 10 por 32.50m. Área total de 476.80m².

QUADRA 23

Lote 01: frente para a Avenida José Cordeiro por 15,00m fundos com o lote 20 por 15,00m, lado direito com a Avenida Pedro Ribeiro por 30,00m, lado esquerdo com o lote 02 por 30,00m. Área total de 450,00m².

Lote 02: frente para a Avenida José Cordeiro por 15,00m fundos com o lote 19 por 15,00m, lado direito com o lote 01 por 30,00m, lado esquerdo com o lote 03 por 30,00m. Área total de 450,00m².

Lote 03: frente para a Avenida José Cordeiro por 15,00m fundos com o lote 18 por 15,00m, lado direito com o lote 02 por 30,00m, lado esquerdo com o lote 04 por 30,00m. Área total de 450,00m².

Lote 04: frente para a Avenida José Cordeiro por 15,00m fundos com o lote 17 por 15,00m, lado direito com o lote 03 por 30,00m, lado esquerdo com o lote 05 por 30,00m. Área total de 450,00m².

Lote 05: frente para a Avenida José Cordeiro por 15,00m fundos com

LIVRO 2 - REGISTRO GERAL

CARTÓRIO DO REGISTRO DE IMÓVEIS

UNAÍ - MINAS GERAIS

OFICIAL: Bel. Humberto E. Lisboa Frederico

MATRÍCULA

56.518

FICHA

L

o lote 16 por 15,00m, lado direito com o lote 04 por 30,00m, lado esquerdo com o lote 06 por 30,00m. Área total de 450,00m².

Lote 06: frente para a Avenida José Cordeiro por 15,00m fundos com o lote 15 por 15,00m, lado direito com o lote 05 por 30,00m, lado esquerdo com o lote 07 por 30,00m. Área total de 450,00m².

Lote 07: frente para a Avenida José Cordeiro por 15,00m fundos com o lote 14 por 15,00m, lado direito com o lote 06 por 30,00m, lado esquerdo com o lote 08 por 30,00m. Área total de 450,00m².

Lote 08: frente para a Avenida José Cordeiro por 15,00m fundos com o lote 13 por 15,00m, lado direito com o lote 07 por 30,00m, lado esquerdo com o lote 09 por 30,00m. Área total de 450,00m².

Lote 09: frente para a Avenida José Cordeiro por 15,00m fundos com o lote 12 por 15,00m, lado direito com o lote 08 por 30,00m, lado esquerdo com o lote 10 por 30,00m. Área total de 450,00m².

Lote 10: frente para a Avenida José Cordeiro por 15,00m fundos com o lote 11 por 15,00m, lado direito com o lote 09 por 30,00m, lado esquerdo com a Avenida Belo Horizonte por 30,00m. Área total de 450,00m².

Lote 11: frente para a Avenida Unaí por 15,00m fundos com o lote 10 por 15,00m, lado direito com a Avenida Belo Horizonte por 30,00m, lado esquerdo com o lote 12 por 30,00m. Área total de 450,00m². - Or. Mat. 60.399.

Lote 12: frente para a Avenida Unaí por 15,00m fundos com o lote 09 por 15,00m, lado direito com o lote 11 por 30,00m, lado esquerdo com o lote 13 por 30,00m. Área total de 450,00m². - Or. mat. 60.390.

Lote 13: frente para a Avenida Unaí por 15,00m fundos com o lote 08 por 15,00m, lado direito com o lote 12 por 30,00m, lado esquerdo com o lote 14 por 30,00m. Área total de 450,00m².

Lote 14: frente para a Avenida Unaí por 15,00m fundos com o lote 07 por 15,00m, lado direito com o lote 13 por 30,00m, lado esquerdo com o lote 15 por 30,00m. Área total de 450,00m². - Or. 60.245.

Lote 15: frente para a Avenida Unaí por 15,00m fundos com o lote 06 por 15,00m, lado direito com o lote 14 por 30,00m, lado esquerdo com o lote 16 por 30,00m. Área total de 450,00m².

Lote 16: frente para a Avenida Unaí por 15,00m fundos com o lote 05 por 15,00m, lado direito com o lote 15 por 30,00m, lado esquerdo com o lote 17 por 30,00m. Área total de 450,00m².

Lote 17: frente para a Avenida Unaí por 15,00m fundos com o lote 04 por 15,00m, lado direito com o lote 16 por 30,00m, lado esquerdo com o lote 18 por 30,00m. Área total de 450,00m².

Lote 18: frente para a Avenida Unaí por 15,00m fundos com o lote 03 por 15,00m, lado direito com o lote 17 por 30,00m, lado esquerdo com o lote 19 por 30,00m. Área total de 450,00m².

Lote 19: frente para a Avenida Unaí por 15,00m fundos com o lote 02 por 15,00m, lado direito com o lote 18 por 30,00m, lado esquerdo com o lote 20 por 30,00m. Área total de 450,00m².


Lote 20: frente para a Avenida Unaí por 15,00m fundos com o lote 01 por 15,00m, lado direito com o lote 19 por 30,00m, lado esquerdo com a Avenida Pedro Ribeiro por 30,00m. Área total de 450,00m².

QUADRA 24

Lote 01: frente para a Avenida Brasília por 12,00m fundos com o lote 20 por 15,00m, lado direito com a Avenida Pedro Ribeiro por 27,00m, lado esquerdo com o lote 02 por 30,00m. Área total de 445,50m².

Lote 02: frente para a Avenida Brasília por 15,00m fundos com o lote 19 por 15,00m, lado direito com o lote 01 por 30,00m, lado esquerdo com o lote 03 por 30,00m. Área total de 450,00m². - Or. Mat. 59.701.

Lote 03: frente para a Avenida Brasília por 15,00m fundos com o lote 18 por 15,00m, lado direito com o lote 02 por 30,00m, lado esquerdo com o lote 04 por 30,00m. Área total de 450,00m².



lote 19 por 1,00m e com o lote 18 por 14,00m, lado direito com o lote 02 por 30,00m, lado esquerdo com o lote 04 por 30,00m. Área total de 450,00m².

Lote 04: frente para a Avenida Brasília por 15,00m fundos com o lote 17 por 14,00m e com o lote 16 por 1,00m, lado direito com o lote 03 por 30,00m, lado esquerdo com o lote 05 por 30,00m. Área total de 450,00m².

Lote 05: frente para a Avenida Brasília por 15,00m fundos com o lote 16 por 15,00m, lado direito com o lote 04 por 30,00m, lado esquerdo com o lote 06 por 30,00m. Área total de 450,00m². -Orig. Mat. 58.946.

Lote 06: frente para a Avenida Brasília por 15,00m fundos com o lote 15 por 15,00m, lado direito com o lote 05 por 30,00m, lado esquerdo com o lote 07 por 30,00m. Área total de 450,00m².

Lote 07: frente para a Avenida Brasília por 15,00m fundos com o lote 14 por 15,00m, lado direito com o lote 06 por 30,00m, lado esquerdo com o lote 08 por 30,00m. Área total de 450,00m². MAT. 60.139

Lote 08: frente para a Avenida Brasília por 15,00m fundos com o lote 13 por 15,00m, lado direito com o lote 07 por 30,00m, lado esquerdo com o lote 09 por 30,00m. Área total de 450,00m².

Lote 09: frente para a Avenida Brasília por 15,00m fundos com o lote 12 por 15,00m, lado direito com o lote 08 por 30,00m, lado esquerdo com o lote 10 por 30,00m. Área total de 450,00m². Orig. MAT. 60.140

Lote 10: frente para a Avenida Brasília por 12,00m fundos com o lote 11 por 15,00m, lado direito com o lote 09 por 30,00m, lado esquerdo com a Avenida Belo Horizonte por 27,00m. Área total de 445,50m². ORIG. MAT. 60.141

Lote 11: frente para a Avenida do Contorno por 15,00m fundos com o lote 10 por 15,00m, lado direito com a Avenida Belo Horizonte por 30,00m, lado esquerdo com o lote 12 por 30,00m. Área total de 450,00m².

Lote 12: frente para a Avenida do Contorno por 15,00m fundos com o lote 09 por 15,00m, lado direito com o lote 11 por 30,00m, lado esquerdo com o lote 13 por 30,00m. Área total de 450,00m². -Orig. Mat. 58.810.

Lote 13: frente para a Avenida do Contorno por 15,00m fundos com o lote 08 por 15,00m, lado direito com o lote 12 por 30,00m, lado esquerdo com o lote 14 por 30,00m. Área total de 450,00m².

Lote 14: frente para a Avenida do Contorno por 15,00m fundos com o lote 07 por 15,00m, lado direito com o lote 13 por 30,00m, lado esquerdo com o lote 15 por 30,00m. Área total de 450,00m². -Orig. Mat. 58.188.

Lote 15: frente para a Avenida do Contorno por 15,00m fundos com o lote 06 por 15,00m, lado direito com o lote 14 por 30,00m, lado esquerdo com o lote 16 por 30,00m. Área total de 450,00m².

Lote 16: frente para a Avenida do Contorno por duas linhas quebradas de 16,00m e 4,00m, fundos com o lote 05 por 15,00m e com o lote 04 por 1,00m, lado direito com o lote 15 por 30,00m, lado esquerdo com o lote 17 por 26,00m. Área total de 480,00m².

Lote 17: frente para a Avenida do Contorno 14,00m, fundos com o lote 04 por 14,00m, lado direito com o lote 16 por 26,00m, lado esquerdo com o lote 18 por 26,00m. Área total de 364,00m².

Lote 18: frente para a Avenida do Contorno 14,00m, fundos com o lote 03 por 14,00m, lado direito com o lote 17 por 26,00m, lado esquerdo com o lote 19 por 26,00m. Área total de 364,00m².

Lote 19: frente para a Avenida do Contorno 16,54m, fundos com o lote 03 por 1,00m e com o lote 02 por 15,00m, lado direito com o lote 18 por 26,00m, lado esquerdo com o lote 20 por 30,00m. Área total de 447,88m².

Lote 20: frente para a Avenida do Contorno 15,00m, fundos com o lote 01 por 15,00m, lado direito com o lote 19 por 30,00m, lado esquerdo com a Avenida Pedro Ribeiro por 30,00m. Área total de

LIVRO 2 - REGISTRO GERAL

CARTÓRIO DO REGISTRO DE IMÓVEIS

UNAÍ - MINAS GERAIS

OFICIAL: Bel. Humberto E. Lisboa Frederico

MATRÍCULA

56.518

FICHA

M

450,00m².

QUADRA 25

Lote 01: frente para a Rua Professor Verissimo por 15,00m, fundos com o lote 02 por 15,00m, lado direito o lote 03 por 26.59m e lado esquerdo com a Avenida Pedro Ribeiro por 26.59m. Área total de 398,85 m².

Lote 02: frente para a Avenida do Contorno por 15,00m, fundos com o lote 01 por 15,00m, lado direito com a Avenida Pedro Ribeiro por 33.39m e lado esquerdo com o lote 04 por 33.39m. Área total de 500,76 m².

Lote 03: frente para a Rua Professor Verissimo por 11,00m, fundos com o lote 04 por 11,00m, lado direito com o lote 05 por 26.59m e lado esquerdo com o lote 01 por 26.59m. Área total de 292,49 m².

Lote 04: frente para a Avenida do Contorno por 11,00m, fundos com o lote 03 por 11,00m, lado direito o lote 02 por 33.39m e lado esquerdo com o lote 06 por 33.39m. Área total de 367,26 m².

Lote 05: frente para a Rua Professor Verissimo por 19,00m, fundos com o lote 06 por 19,00m, lado direito com o lote 07 por 26.59m e lado esquerdo com o lote 03 por 26.59m. Área total de 505,21 m².

Lote 06: frente para a Avenida do Contorno por 19,00m, fundos com o lote 05 por 19,00m, lado direito o lote 04 por 33.39m e lado esquerdo com o lote 08 por 30,00m e com o lote 07 por 3.41m. Área total de 634,41m².

Lote 07: frente para a Rua Professor Verissimo por 15,00m, fundos com o lote 08 por 15,00m, lado direito com o lote 09 por 30,00m e lado esquerdo com o lote 05 por 26.59m e com o lote 06 por 3.41m. Área total de 450,00 m².

Lote 08: frente para a Avenida do Contorno por 15,00m, fundos com o lote 07 por 15,00m, lado direito o lote 06 por 30,00m e lado esquerdo com o lote 10 por 30,00m. Área total de 450,00 m².

Lote 09: frente para a Rua Professor Verissimo por 15,00m, fundos com o lote 10 por 15,00m, lado direito com o lote 11 por 30,00m e lado esquerdo com o lote 07 por 30,00m. Área total de 450,00 m².

Lote 10: frente para a Avenida do Contorno por 15,00m, fundos com o lote 09 por 15,00m, lado direito o lote 08 por 30,00m e lado esquerdo com o lote 12 por 30,00m. Área total de 450,00 m².

Lote 11: frente para a Rua Professor Verissimo por 15,00m, fundos com o lote 12 por 15,00m, lado direito com o lote 13 por 30,00m e lado esquerdo com o lote 09 por 30,00m. Área total de 450,00 m².

Lote 12: frente para a Avenida do Contorno por 15,00m, fundos com o lote 11 por 15,00m, lado direito o lote 10 por 30,00m e lado esquerdo com o lote 14 por 30,00m. Área total de 450,00 m².

Lote 13: frente para a Rua Professor Verissimo por 15,00m, fundos com o lote 14 por 15,00m, lado direito com o lote 15 por 30,00m e lado esquerdo com o lote 11 por 30,00m. Área total de 450,00 m².


Lote 14: frente para a Avenida do Contorno por 15,00m, fundos com o lote 13 por 15,00m, lado direito o lote 12 por 30,00m e lado esquerdo com o lote 16 por 30,00m. Área total de 450,00 m².

Lote 15: frente para a Rua Professor Verissimo por 16.50m, fundos com o lote 16 por 15,00m, e com o lote 18 por 1.50m, lado direito com o lote 17 por 30,00m e lado esquerdo com o lote 13 por 30,00m. Área total de 495,00 m².

Lote 16: frente para a Avenida do Contorno por 15,00m, fundos com o lote 15 por 15,00m, lado direito o lote 14 por 30,00m e lado esquerdo com o lote 18 por 30,00m. Área total de 450,00 m².

Lote 17: frente para a Rua Professor Verissimo por 13.50m, fundos com o lote 18 por 13.50m, lado direito com o lote 19 por 30,00m e lado esquerdo com o lote 15 por 30,00m. Área total de 405,00 m².

Lote 18: frente para a Avenida do Contorno por 15,00m, fundos com



o lote 17 por 13.50m, e com o lote 15 por 1.50m, lado direito o lote 16 por 30,00m e lado esquerdo com o lote 20 por 30,00m. Área total de 450,00 m².

Lote 19: frente para a Rua Professor Verissimo por 15,00m, fundos com o lote 20 por 15,00m, lado direito com a Avenida Belo Horizonte por 30,00m e lado esquerdo com o lote 17 por 30,00m. Área total de 450,00 m².

Lote 20: frente para a Avenida do Contorno por 15,00m, fundos com o lote 19 por 15,00m, lado direito o lote 18 por 30,00m e lado esquerdo com a Avenida Belo Horizonte por 30,00m. Área total de 450,00 m².

QUADRA 26

Lote 01: frente para a Avenida José Cordeiro por 15,00m, fundos com o lote 02 por 15,00m, lado direito com o lote 03 por 40.18m e com o lote 04 por 8,34m, e lado esquerdo com a Avenida Capitão Valerio por 48.52m. Área total de 727,30m².

Lote 02: frente para a Avenida Rio Preto por 15,00m, fundos com o lote 01 por 15,00m, lado direito com a Avenida Capitão Valerio por 33.03m, e lado esquerdo com o lote 04 por 31.85m. Área total de 485,88 m².

Lote 03: frente para a Avenida José Cordeiro por 15,00m, fundos com o lote 04 por 15,00m, lado direito com o lote 05 por 39.60m, e lado esquerdo com o lote 01 por 40.18m. Área total de 598,00 m².

Lote 04: frente para a Avenida Rio Preto por 15,00m, fundos com o lote 03 por 15,00m, lado direito com o lote 02 por 31.85m, e com o lote 01 por 8.34m, e lado esquerdo com o lote 06 por 39.60m. Área total de 597,51 m².

Lote 05: frente para a Avenida José Cordeiro por 15,00m, fundos com o lote 06 por 15,00m, lado direito com o lote 07 por 39.01m, e lado esquerdo com o lote 03 por 39.60m. Área total de 589,20m².

Lote 06: frente para a Avenida Rio Preto por 15,00m, fundos com o lote 05 por 15,00m, lado direito com o lote 04 por 39.60m, e lado esquerdo com o lote 08 por 39.01m. Área total de 588,68 m².

Lote 07: frente para a Avenida José Cordeiro por 12,00m, fundos com o lote 08 por 12,00m, lado direito com o lote 09 por 38.54m, e lado esquerdo com o lote 05 por 39.01m. Área total de 465,28m².

Lote 08: frente para a Avenida Rio Preto por 15,00m, fundos com o lote 07 por 12,00m, e com o lote 09 por 3,00m, lado direito com o lote 06 por 39.01m, e lado esquerdo com o lote 10 por 38.42m. Área total de 579,85 m².

Lote 09: frente para a Avenida José Cordeiro por 18,00m, fundos com o lote 10 por 15,00m, e com o lote 08 por 3,00m, lado direito com o lote 11 por 37.83m, e lado esquerdo com o lote 07 por 38.54m. Área total de 686,67m².

Lote 10: frente para a Avenida Rio Preto por 15,00m, fundos com o lote 09 por 15,00m, lado direito com o lote 08 por 38.42m, e lado esquerdo com o lote 12 por 37.83m. Área total de 571,02 m².

Lote 11: frente para a Avenida José Cordeiro por 15,00m, fundos com o lote 12 por 15,00m, lado direito com o lote 13 por 37.25m, e lado esquerdo com o lote 09 por 37.83m. Área total de 562,74m².

Lote 12: frente para a Avenida Rio Preto por 16.54m, fundos com o lote 11 por 15,00m, e com o lote 13 por 1.50m, lado direito com o lote 10 por 37.83m, e lado esquerdo com o lote 14 por 37.25m. Área total de 562,19 m².

Lote 13: frente para a Avenida José Cordeiro por 18,00m, fundos com o lote 12 por 1.50m, e com o lote 14 por 13.50m e com o lote 16 por 3,00m, lado direito com o lote 15 por 36.54m, e lado esquerdo com o lote 11 por 37.25m. Área total de 663,91m².

Lote 14: frente para a Avenida Rio Preto por 13.53m, fundos com o

LIVRO 2 - REGISTRO GERAL

CARTÓRIO DO REGISTRO DE IMÓVEIS

UNAÍ - MINAS GERAIS

OFICIAL: Bel. Humberto E. Lisboa Frederico

MATRÍCULA

56.518

FICHA

N

319

lote 13 por 13,50m, lado direito com o lote 12 por 37,25m, e lado esquerdo com o lote 16 por 36,66m. Área total de 553,36 m².

Lote 15: frente para a Avenida José Cordeiro por 12,00m, fundos com o lote 16 por 12,00m, lado direito com o lote 17 por 36,07m, e lado esquerdo com o lote 13 por 36,54m. Área total de 435,10m².

Lote 16: frente para a Avenida Rio Preto por 15,00m, fundos com o lote 13 por 3,00m, e com o lote 15 por 12,00m, lado direito com o lote 14 por 36,66m, e lado esquerdo com o lote 18 por 36,07m. Área total de 544,53 m².

Lote 17: frente para a Avenida José Cordeiro por 15,00m, fundos com o lote 18 por 15,00m, lado direito com o lote 19 por 35,48m, e lado esquerdo com o lote 15 por 36,07m. Área total de 435,10m².

Lote 18: frente para a Avenida Rio Preto por 15,00m, fundos com o lote 17 por 15,00m, lado direito com o lote 16 por 36,07m, e lado esquerdo com o lote 20 por 35,48m. Área total de 535,70m².

Lote 19: frente para a Avenida José Cordeiro por 15,00m, fundos com o lote 20 por 15,00m, lado direito com a Avenida Pedro Ribeiro por 34,90m, e lado esquerdo com o lote 17 por 35,48m. Área total de 527,45m².

Lote 20: frente para a Avenida Rio Preto por 15,00m, fundos com o lote 19 por 15,00m, lado direito com o lote 18 por 35,48m, e lado esquerdo com a Avenida Pedro Ribeiro por 34,90m. Área total de 526,87 m².

QUADRA 27

Lote 01: frente para a Avenida José Cordeiro por 10,00m, fundos com o lote 30 por 10,00m, lado direito com a Avenida Capitão Valério por 30,00m, e lado esquerdo com o lote 02 por 30,00m. Área total de 300,00m². - Originou a Mat. 58.947.

Lote 02: frente para a Avenida José Cordeiro por 10,00m, fundos com o lote 29 por 10,00m, lado direito com o lote 01 por 30,00m, e lado esquerdo com o lote 03 por 30,00m. Área total de 300,00m². Orig. 59.979.

Lote 03: frente para a Avenida José Cordeiro por 10,00m, fundos com o lote 28 por 10,00m, lado direito com o lote 02 por 30,00m, e lado esquerdo com o lote 04 por 30,00m. Área total de 300,00m². - Ori. Mat. 58.948

Lote 04: frente para a Avenida José Cordeiro por 10,00m, fundos com o lote 27 por 10,00m, lado direito com o lote 03 por 30,00m, e lado esquerdo com o lote 05 por 30,00m. Área total de 300,00m². - Ori. Mat. 58.949.

Lote 05: frente para a Avenida José Cordeiro por 10,00m, fundos com o lote 26 por 10,00m, lado direito com o lote 04 por 30,00m, e lado esquerdo com o lote 06 por 30,00m. Área total de 300,00m².

Lote 06: frente para a Avenida José Cordeiro por 10,00m, fundos com o lote 25 por 10,00m, lado direito com o lote 05 por 30,00m, e lado esquerdo com o lote 07 por 30,00m. Área total de 300,00m².

Lote 07: frente para a Avenida José Cordeiro por 10,00m, fundos com o lote 24 por 10,00m, lado direito com o lote 06 por 30,00m, e lado esquerdo com o lote 08 por 30,00m. Área total de 300,00m².


Lote 08: frente para a Avenida José Cordeiro por 10,00m, fundos com o lote 23 por 10,00m, lado direito com o lote 07 por 30,00m, e lado esquerdo com o lote 09 por 30,00m. Área total de 300,00m².

Lote 09: frente para a Avenida José Cordeiro por 10,00m, fundos com o lote 22 por 10,00m, lado direito com o lote 08 por 30,00m, e lado esquerdo com o lote 10 por 30,00m. Área total de 300,00m².

Lote 10: frente para a Avenida José Cordeiro por 10,00m, fundos com o lote 21 por 10,00m, lado direito com o lote 09 por 30,00m, e lado esquerdo com o lote 11 por 30,00m. Área total de 300,00m².

Lote 11: frente para a Avenida José Cordeiro por 10,00m, fundos com o lote 20 por 10,00m, lado direito com o lote 10 por 30,00m, e lado esquerdo com o lote 12 por 30,00m. Área total de 300,00m².

Lote 12: frente para a Avenida José Cordeiro por 10,00m, fundos



com o lote 19 por 10,00m, lado direito com o lote 11 por 30,00m, e lado esquerdo com o lote 13 por 30,00m. Área total de 300,00m².

Lote 13: frente para a Avenida José Cordeiro por 10,00m, fundos com o lote 18 por 10,00m, lado direito com o lote 12 por 30,00m, e lado esquerdo com o lote 15 por 30,00m. Área total de 300,00m².

Lote 15: frente para a Avenida José Cordeiro por 20,00m, fundos com o lote 17 por 10,00m, e com o lote 16 por 10,00m, lado direito com o lote 13 por 30,00m, e lado esquerdo com a Avenida Pedro Ribeiro por 30,00m. Área total de 600,00m².

Lote 16: frente para a Avenida Unai por 10,00m, fundos com o lote 15 por 10,00m, lado direito com a Avenida Pedro Ribeiro por 30,00m, e lado esquerdo com o lote 17 por 30,00m. Área total de 300,00m².

Lote 17: frente para a Avenida Unai por 10,00m, fundos com o lote 15 por 10,00m, lado direito com o lote 16 por 30,00m, e lado esquerdo com o lote 18 por 30,00m. Área total de 300,00m².

Lote 18: frente para a Avenida Unai por 10,00m, fundos com o lote 13 por 10,00m, lado direito com o lote 17 por 30,00m, e lado esquerdo com o lote 19 por 30,00m. Área total de 300,00m².

Lote 19: frente para a Avenida Unai por 10,00m, fundos com o lote 12 por 10,00m, lado direito com o lote 18 por 30,00m, e lado esquerdo com o lote 20 por 30,00m. Área total de 300,00m².

Lote 20: frente para a Avenida Unai por 10,00m, fundos com o lote 11 por 10,00m, lado direito com o lote 19 por 30,00m, e lado esquerdo com o lote 21 por 30,00m. Área total de 300,00m².

Lote 21: frente para a Avenida Unai por 10,00m, fundos com o lote 10 por 10,00m, lado direito com o lote 20 por 30,00m, e lado esquerdo com o lote 22 por 30,00m. Área total de 300,00m².

Lote 22: frente para a Avenida Unai por 10,00m, fundos com o lote 09 por 10,00m, lado direito com o lote 21 por 30,00m, e lado esquerdo com o lote 23 por 30,00m. Área total de 300,00m².

Lote 23: frente para a Avenida Unai por 10,00m, fundos com o lote 08 por 10,00m, lado direito com o lote 22 por 30,00m, e lado esquerdo com o lote 24 por 30,00m. Área total de 300,00m².

Lote 24: frente para a Avenida Unai por 10,00m, fundos com o lote 07 por 10,00m, lado direito com o lote 23 por 30,00m, e lado esquerdo com o lote 25 por 30,00m. Área total de 300,00m².

Lote 25: frente para a Avenida Unai por 10,00m, fundos com o lote 06 por 10,00m, lado direito com o lote 24 por 30,00m, e lado esquerdo com o lote 26 por 30,00m. Área total de 300,00m².

Lote 26: frente para a Avenida Unai por 10,00m, fundos com o lote 05 por 10,00m, lado direito com o lote 25 por 30,00m, e lado esquerdo com o lote 27 por 30,00m. Área total de 300,00m².

Lote 27: frente para a Avenida Unai por 10,00m, fundos com o lote 04 por 10,00m, lado direito com o lote 26 por 30,00m, e lado esquerdo com o lote 28 por 30,00m. Área total de 300,00m².

Lote 28: frente para a Avenida Unai por 10,00m, fundos com o lote 03 por 10,00m, lado direito com o lote 27 por 30,00m, e lado esquerdo com o lote 29 por 30,00m. Área total de 300,00m².

Lote 29: frente para a Avenida Unai por 10,00m, fundos com o lote 02 por 10,00m, lado direito com o lote 28 por 30,00m, e lado esquerdo com o lote 30 por 30,00m. Área total de 300,00m².

Lote 30: frente para a Avenida Unai por 7,00m, fundos com o lote 01 por 10,00m, lado direito com o lote 29 por 30,00m, e lado esquerdo com a Avenida Capitão Valério por 27,00m. Área total de 242,20m².

QUADRA 28

Lote 01: frente para a Avenida Unai por 10,00m, fundos com o lote 30 por 10,00m, lado direito com a Avenida Capitão Valério por

CARTÓRIO DO REGISTRO DE IMÓVEIS

UNAÍ - MINAS GERAIS

OFICIAL: Bel. Humberto E. Lisboa Frederico

LIVRO 2 - REGISTRO GERAL

MATRÍCULA

56.518

FICHA

0

30,00m, e lado esquerdo com o lote 02 por 30,00m. Área total de 300,00m².

Lote 02: frente para a Avenida Unaí por 10,00m, fundos com o lote 29 por 10,00m, lado direito com o lote 01 por 30,00m, e lado esquerdo com o lote 03 por 30,00m. Área total de 300,00m².

Lote 03: frente para a Avenida Unaí por 10,00m, fundos com o lote 28 por 10,00m, lado direito com o lote 02 por 30,00m, e lado esquerdo com o lote 04 por 30,00m. Área total de 300,00m².

Lote 04: frente para a Avenida Unaí por 10,00m, fundos com o lote 27 por 10,00m, lado direito com o lote 03 por 30,00m, e lado esquerdo com o lote 05 por 30,00m. Área total de 300,00m².

Lote 05: frente para a Avenida Unaí por 10,00m, fundos com o lote 26 por 10,00m, lado direito com o lote 04 por 30,00m, e lado esquerdo com o lote 06 por 30,00m. Área total de 300,00m².

Lote 06: frente para a Avenida Unaí por 10,00m, fundos com o lote 25 por 10,00m, lado direito com o lote 05 por 30,00m, e lado esquerdo com o lote 07 por 30,00m. Área total de 300,00m².

Lote 07: frente para a Avenida Unaí por 10,00m, fundos com o lote 24 por 10,00m, lado direito com o lote 06 por 30,00m, e lado esquerdo com o lote 08 por 30,00m. Área total de 300,00m².

Lote 08: frente para a Avenida Unaí por 10,00m, fundos com o lote 23 por 10,00m, lado direito com o lote 07 por 30,00m, e lado esquerdo com o lote 09 por 30,00m. Área total de 300,00m².

Lote 09: frente para a Avenida Unaí por 10,00m, fundos com o lote 22 por 10,00m, lado direito com o lote 08 por 30,00m, e lado esquerdo com o lote 10 por 30,00m. Área total de 300,00m².

Lote 10: frente para a Avenida Unaí por 10,00m, fundos com o lote 21 por 10,00m, lado direito com o lote 09 por 30,00m, e lado esquerdo com o lote 11 por 30,00m. Área total de 300,00m².

Lote 11: frente para a Avenida Unaí por 10,00m, fundos com o lote 20 por 10,00m, lado direito com o lote 10 por 30,00m, e lado esquerdo com o lote 12 por 30,00m. Área total de 300,00m².

Lote 12: frente para a Avenida Unaí por 10,00m, fundos com o lote 19 por 10,00m, lado direito com o lote 11 por 30,00m, e lado esquerdo com o lote 13 por 30,00m. Área total de 300,00m².

Lote 13: frente para a Avenida Unaí por 10,00m, fundos com o lote 18 por 10,00m, lado direito com o lote 12 por 30,00m, e lado esquerdo com o lote 14 por 30,00m. Área total de 300,00m².

Lote 14: frente para a Avenida Unaí por 10,00m, fundos com o lote 17 por 10,00m, lado direito com o lote 13 por 30,00m, e lado esquerdo com o lote 15 por 30,00m. Área total de 300,00m².

Lote 15: frente para a Avenida Unaí por 10,00m, fundos com o lote 16 por 10,00m, lado direito com o lote 14 por 30,00m, e lado esquerdo com a Avenida Pedro Ribeiro por 30,00m. Área total de 300,00m².


Lote 16: frente para a Avenida Brasília por 10,00m, fundos com o lote 15 por 10,00m, lado direito com a Avenida Pedro Ribeiro por 30,00m, e lado esquerdo com o lote 17 por 30,00m. Área total de 300,00m².

Lote 17: frente para a Avenida Brasília por 10,00m, fundos com o lote 14 por 10,00m, lado direito com o lote 16 por 30,00m, e lado esquerdo com o lote 18 por 30,00m. Área total de 300,00m².

Lote 18: frente para a Avenida Brasília por 10,00m, fundos com o lote 13 por 10,00m, lado direito com o lote 17 por 30,00m, e lado esquerdo com o lote 19 por 30,00m. Área total de 300,00m².

Lote 19: frente para a Avenida Brasília por 10,00m, fundos com o lote 12 por 10,00m, lado direito com o lote 18 por 30,00m, e lado esquerdo com o lote 20 por 30,00m. Área total de 300,00m².

Lote 20: frente para a Avenida Brasília por 10,00m, fundos com o lote 11 por 10,00m, lado direito com o lote 19 por 30,00m, e lado esquerdo com o lote 21 por 30,00m. Área total de 300,00m².



lote 11 por 10,00m, lado direito com o lote 19 por 30,00m, e lado esquerdo com o lote 21 por 30,00m. Área total de 300,00m².

Lote 21: frente para a Avenida Brasília por 10,00m, fundos com o lote 10 por 10,00m, lado direito com o lote 20 por 30,00m, e lado esquerdo com o lote 22 por 30,00m. Área total de 300,00m². -Or. Mat. 59.702.

Lote 22: frente para a Avenida Brasília por 10,00m, fundos com o lote 09 por 10,00m, lado direito com o lote 21 por 30,00m, e lado esquerdo com o lote 23 por 30,00m. Área total de 300,00m². -Or. Mat. 59.703.

Lote 23: frente para a Avenida Brasília por 10,00m, fundos com o lote 08 por 10,00m, lado direito com o lote 22 por 30,00m, e lado esquerdo com o lote 24 por 30,00m. Área total de 300,00m².

Lote 24: frente para a Avenida Brasília por 10,00m, fundos com o lote 07 por 10,00m, lado direito com o lote 23 por 30,00m, e lado esquerdo com o lote 25 por 30,00m. Área total de 300,00m².

Lote 25: frente para a Avenida Brasília por 10,00m, fundos com o lote 06 por 10,00m, lado direito com o lote 24 por 30,00m, e lado esquerdo com o lote 26 por 30,00m. Área total de 300,00m². -Or. Mat. 60.246.

Lote 26: frente para a Avenida Brasília por 10,00m, fundos com o lote 05 por 10,00m, lado direito com o lote 25 por 30,00m, e lado esquerdo com o lote 27 por 30,00m. Área total de 300,00m². -Or. Mat. 60.247.

Lote 27: frente para a Avenida Brasília por 10,00m, fundos com o lote 04 por 10,00m, lado direito com o lote 26 por 30,00m, e lado esquerdo com o lote 28 por 30,00m. Área total de 300,00m².

Lote 28: frente para a Avenida Brasília por 10,00m, fundos com o lote 03 por 10,00m, lado direito com o lote 27 por 30,00m, e lado esquerdo com o lote 29 por 30,00m. Área total de 300,00m².

Lote 29: frente para a Avenida Brasília por 10,00m, fundos com o lote 02 por 10,00m, lado direito com o lote 28 por 30,00m, e lado esquerdo com o lote 30 por 30,00m. Área total de 300,00m².

Lote 30: frente para a Avenida Brasília por 7,00m, fundos com o lote 01 por 10,00m, lado direito com o lote 29 por 30,00m, e lado esquerdo com a Avenida Capitão Valério por 27,00m. Área total de 242,25m².

QUADRA 29

Lote 01: frente para a Avenida Do Contorno por duas linhas quebradas 39.18m e 15,00m, fundos com o lote 02 por 9.60m e com o lote 03 por 10,00m e com o lote 04 por 10,00m e com o lote 05 por 10,00m e com o lote 06 por 5.40m, lado direito com o lote 07 por 30,00m, e lado esquerdo com a Avenida Capitão Valério por 4.61m. Área total de 973.64m².

Lote 02: frente para a Avenida Brasília por 10,00m, fundos com o lote 01 por 9.60m, lado direito com a Avenida Capitão Valério por 30,00m, e lado esquerdo com o lote 02 por 30,00m. Área total de 293.89m².

Lote 03: frente para a Avenida Brasília por 10,00m, fundos com o lote 01 por 10,00m, lado direito com o lote 02 por 30,00m e lado esquerdo com o lote 04 por 30,00m. Área total de 300,00m².

Lote 04: frente para a Avenida Brasília por 10,00m, fundos com o lote 01 por 10,00m, lado direito com o lote 03 por 30,00m e lado esquerdo com o lote 05 por 30,00m. Área total de 300,00m².

Lote 05: frente para a Avenida Brasília por 10,00m, fundos com o lote 01 por 10,00m, lado direito com o lote 04 por 30,00m e lado esquerdo com o lote 06 por 30,00m. Área total de 300,00m².

Lote 06: frente para a Avenida Brasília por 10,00m, fundos com o lote 01 por 5.40m e com o lote 07 por 5,00m, lado direito com o lote 05 por 30,00m e lado esquerdo com o lote 08 por 30,00m. Área total de 305.97m².

Lote 07: frente para a Avenida do Contorno por 15,00m fundos com o lote 06 por 5,00m e com o lote 08 por 10,00m, lado direito com o

CARTÓRIO DO REGISTRO DE IMÓVEIS

UNAÍ - MINAS GERAIS

OFICIAL: Bel. Humberto E. Lisboa Frederico

LIVRO 2 - REGISTRO GERAL

MATRÍCULA

56.518

FICHA

P

lote 09 por 30,00m e lado esquerdo com o lote 01 por 30,00m. Área total de 450,00m².

Lote 08: frente para a Avenida Brasília por 10,00m, fundos com o lote 07 por 10,00m, lado direito com o lote 06 por 30,00m e lado esquerdo com o lote 10 por 30,00m. Área total de 300,00m².

Lote 09: frente para a Avenida do Contorno por 10,00m fundos com o lote 10 por 10,00m, lado direito com o lote 11 por 30,00m e lado esquerdo com o lote 07 por 30,00m. Área total de 300,00m².

Lote 10: frente para a Avenida Brasília por 10,00m, fundos com o lote 09 por 10,00m, lado direito com o lote 08 por 30,00m e lado esquerdo com o lote 12 por 30,00m. Área total de 300,00m².

Lote 11: frente para a Avenida do Contorno por 10,00m fundos com o lote 12 por 10,00m, lado direito com o lote 13 por 30,00m e lado esquerdo com o lote 09 por 30,00m. Área total de 300,00m².

Lote 12: frente para a Avenida Brasília por 10,00m, fundos com o lote 11 por 10,00m, lado direito com o lote 10 por 30,00m e lado esquerdo com o lote 14 por 30,00m. Área total de 300,00m².

Lote 13: frente para a Avenida do Contorno por 10,00m fundos com o lote 14 por 10,00m, lado direito com o lote 15 por 30,00m e lado esquerdo com o lote 11 por 30,00m. Área total de 300,00m².

Lote 14: frente para a Avenida Brasília por 10,00m, fundos com o lote 13 por 10,00m, lado direito com o lote 12 por 30,00m e lado esquerdo com o lote 16 por 30,00m. Área total de 300,00m².

Lote 15: frente para a Avenida do Contorno por 10,00m fundos com o lote 16 por 10,00m, lado direito com o lote 17 por 30,00m e lado esquerdo com o lote 13 por 30,00m. Área total de 300,00m².

Lote 16: frente para a Avenida Brasília por 10,00m, fundos com o lote 15 por 10,00m, lado direito com o lote 14 por 30,00m e lado esquerdo com o lote 18 por 30,00m. Área total de 300,00m².

Lote 17: frente para a Avenida do Contorno por 10,00m fundos com o lote 18 por 10,00m, lado direito com o lote 19 por 30,00m e lado esquerdo com o lote 15 por 30,00m. Área total de 300,00m².

Lote 18: frente para a Avenida Brasília por 10,00m, fundos com o lote 17 por 10,00m, lado direito com o lote 16 por 30,00m e lado esquerdo com o lote 20 por 30,00m. Área total de 300,00m².

Lote 19: frente para a Avenida do Contorno por 8.50m fundos com o lote 20 por 8.50m, lado direito com o lote 21 por 30,00m e lado esquerdo com o lote 17 por 30,00m. Área total de 255,00m².

Lote 20: frente para a Avenida Brasília por 10,00m, fundos com o lote 19 por 8.50m e com o lote 21 por 1.50m, lado direito com o lote 18 por 30,00m e lado esquerdo com o lote 22 por 30,00m. Área total de 300,00m².

Lote 21: frente para a Avenida do Contorno por 11.50m fundos com o lote 20 por 1.50m e com o lote 22 por 10,00m, lado direito com o lote 23 por 30,00m e lado esquerdo com o lote 19 por 30,00m. Área total de 345,00m².


Lote 22: frente para a Avenida Brasília por 10,00m, fundos com o lote 21 por 10,00m, lado direito com o lote 20 por 30,00m e lado esquerdo com o lote 24 por 30,00m. Área total de 300,00m².

Lote 23: frente para a Avenida do Contorno por 10,00m fundos com o lote 24 por 10,00m, lado direito com o lote 25 por 30,00m e lado esquerdo com o lote 21 por 30,00m. Área total de 300,00m².

Lote 24: frente para a Avenida Brasília por 10,00m, fundos com o lote 23 por 10,00m, lado direito com o lote 22 por 30,00m e lado esquerdo com o lote 26 por 30,00m. Área total de 300,00m².

Lote 25: frente para a Avenida do Contorno por 10,00m fundos com o lote 26 por 10,00m, lado direito com a Avenida Pedro Ribeiro por 30,00m e lado esquerdo com o lote 23 por 30,00m. Área total de 300,00m².

SW.



Lote 26: frente para a Avenida Brasília por 10,00m, fundos com o lote 25 por 10,00m, lado direito com o lote 24 por 30,00m e lado esquerdo com a Avenida Pedro Ribeiro por 30,00m. Área total de 300,00m².

QUADRA 30

Lote 01: frente para a Avenida Pedro Ribeiro por 14,00m, fundos com o lote 05 por 14,00m, lado direito com a Avenida Do Contorno por 33,00m e lado esquerdo com o lote 02 por 33,00m. Área total de 462,00m².

Lote 02: frente para a Avenida Pedro Ribeiro por 14,00m, fundos com o lote 05 por 14,00m, lado direito com o lote 01 por 33,00m e lado esquerdo com o lote 03 por 33,00m. Área total de 462,00m².

Lote 03: frente para a Avenida Pedro Ribeiro por 14,00m, fundos com o lote 05 por 14,00m, lado direito com o lote 02 por 33,00m e lado esquerdo com o lote 04 por 33,00m. Área total de 462,00m².

Lote 04: frente para a Avenida Pedro Ribeiro por 14,00m, fundos com o lote 05 por 10.67m, lado direito com o lote 03 por 33,00m e lado esquerdo com a chácara 07 por 33.16m. Área total de 407.92m².

Lote 05: frente para a Avenida Do Contorno por 12,00m, fundos com a chácara 07 por 12.08m, lado direito com o lote 06 por 51.33m e lado esquerdo com os lotes 01 por 14,00m, lote 02 por 14,00m, lote 03 por 14,00m e lote 04 por 10.67m. Área total de 624.50m².

Lote 06: frente para a Avenida Do Contorno por 15,00m, fundos com a chácara 07 por 15.09m, lado direito com o lote 07 por 49.66m e lado esquerdo com o lote 05 por 51.33m. Área total de 757.97m².

Lote 07: frente para a Avenida Do Contorno por 15,00m, fundos com a chácara 07 por 15.09m, lado direito com o lote 08 por 48,00m e lado esquerdo com o lote 06 por 49.66m. Área total de 732.97m².

Lote 08: frente para a Avenida Do Contorno por 15.75m, fundos com a chácara 07 por 15.52m, lado direito com o lote 09 por 44,00m e lado esquerdo com o lote 06 por 48,00m. Área total de 707.91m².

Lote 09: frente para a Avenida Do Contorno por 15,00m, fundos com a chácara 07 por 15.52m, lado direito com o lote 10 por 39.98m e lado esquerdo com o lote 08 por 44,00m. Área total de 629.97m².

Lote 10: frente para a Avenida Do Contorno por 19.18m, fundos com a chácara 07 por 1.02m e com a chácara 06 por 27.66, lado direito com o lote 10 da quadra 31 por 28.72m e lado esquerdo com o lote 09 por 39.98m. Área total de 788.45m².

QUADRA 31

Lote 01: frente para a Avenida Brasília por 17,00m, fundos com uma rua sem nome por 15.60m, lado direito com a Rua Ermelinda por 17.50m e lado esquerdo com o lote 02 por 20.50m. Área total de 370,00m².

Lote 02: frente para a Avenida Brasília por 18,00m, fundos com uma rua sem nome por 18.20m, lado direito com o lote 01 por 20.50m e lado esquerdo com o lote 03 por 24.50m. Área total de 405,00m².

Lote 03: frente para a Avenida Brasília por 16,00m, fundos com uma rua sem nome por 16.20m, lado direito com o lote 02 por 24.50m e lado esquerdo com o lote 04 por 28,00m. Área total de 420,00m².

Lote 04: frente para a Avenida Do Contorno por 35.17m, fundos com uma rua sem nome por 24.01m, lado direito com o lote 03 por 28,00m e lado esquerdo com o lote 05 por 35.84m. Área total de 862.64m².

Lote 05: frente para a Avenida Do Contorno por 17.66m, fundos com uma rua sem nome por 24.01m, lado direito com o lote 04 por 35.84m e lado esquerdo com o lote 06 por 45.50m. Área total de 807.13m².

Lote 06: frente para a Avenida Do Contorno por 16,00m, fundos com uma rua sem nome por 19.50m, lado direito com o lote 05 por 45.50m e lado esquerdo com o lote 07 por 30,00m e com o lote 11 por 27,00m. Área total de 820,00m².

LIVRO 2 - REGISTRO GERAL

CARTÓRIO DO REGISTRO DE IMÓVEIS

UNAÍ - MINAS GERAIS

OFICIAL: Bel. Humberto E. Lisboa Frederico

MATRÍCULA

56.518

FICHA

Q

Lote 07: frente para a Avenida Do Contorno por 16,00m, fundos com o lote 11 por 16,00m, lado direito com o lote 06 por 30,00m e lado esquerdo com o lote 08 por 30,00m. Área total de 480,00m².

Lote 08: frente para a Avenida Do Contorno por 16,00m, fundos com o lote 11 por 16,00m, lado direito com o lote 07 por 30,00m e lado esquerdo com o lote 09 por 30,00m. Área total de 480,00m².

Lote 09: frente para a Avenida Do Contorno por 13,00m, fundos com o lote 11 por 16,00m, lado direito com o lote 08 por 30,00m e lado esquerdo com o lote 10 por 27,00m. Área total de 396,61m².

Lote 10: frente para a Avenida Do Contorno por 43,04m, fundos com o lote 11 por 43,16m, lado direito com o lote 09 por 27,00m e lado esquerdo com o lote 10 da quadra 30 por 28,72m. Área total de 1.069,67m².

Lote 11: frente para uma Rua Sem Nome por 91,87m, fundos com os lotes 10 por 43,16m, lote 09 por 16,00m, lote 08 por 16,00m e com lote 07 por 16,00m, lado direito com a chácara 06 por 33,00m e lado esquerdo com o lote 06 por 27,00m. Área total de 3,004,50m².

QUADRA 32

Lote 01: frente para a Avenida Unaí por 10,00m, fundos com o lote 30 por 10,00m, lado direito com a Rua Ermelinda por 30,00m e lado esquerdo com o lote 02 por 30,00m. Área total de 300,00m². Or. Mat. 60.009.

Lote 02: frente para a Avenida Unaí por 10,00m, fundos com o lote 29 por 10,00m, lado direito com o lote 01 por 30,00m e lado esquerdo com o lote 03 por 30,00m. Área total de 300,00m². -Or. Mat. 60.010

Lote 03: frente para a Avenida Unaí por 10,00m, fundos com o lote 28 por 10,00m, lado direito com o lote 02 por 30,00m e lado esquerdo com o lote 04 por 30,00m. Área total de 300,00m².

Lote 04: frente para a Avenida Unaí por 10,00m, fundos com o lote 27 por 10,00m, lado direito com o lote 03 por 30,00m e lado esquerdo com o lote 05 por 30,00m. Área total de 300,00m².

Lote 05: frente para a Avenida Unaí por 10,00m, fundos com o lote 26 por 10,00m, lado direito com o lote 04 por 30,00m e lado esquerdo com o lote 06 por 30,00m. Área total de 300,00m². -Or. Mat. 60.391.

Lote 06: frente para a Avenida Unaí por 10,00m, fundos com o lote 25 por 10,00m, lado direito com o lote 05 por 30,00m e lado esquerdo com o lote 07 por 30,00m. Área total de 300,00m².

Lote 07: frente para a Avenida Unaí por 10,00m, fundos com o lote 24 por 10,00m, lado direito com o lote 06 por 30,00m e lado esquerdo com o lote 08 por 30,00m. Área total de 300,00m².

Lote 08: frente para a Avenida Unaí por 10,00m, fundos com o lote 23 por 10,00m, lado direito com o lote 07 por 30,00m e lado esquerdo com o lote 09 por 30,00m. Área total de 300,00m². -Orig. Ma. 59.399 ~~88.800*~~

Lote 09: frente para a Avenida Unaí por 10,00m, fundos com o lote 22 por 10,00m, lado direito com o lote 08 por 30,00m e lado esquerdo com o lote 10 por 30,00m. Área total de 300,00m². -Ori. Mat. 59.400.

Lote 10: frente para a Avenida Unaí por 10,00m, fundos com o lote 21 por 10,00m, lado direito com o lote 09 por 30,00m e lado esquerdo com o lote 11 por 30,00m. Área total de 300,00m². Mat. 60.528.

Lote 11: frente para a Avenida Unaí por 10,00m, fundos com o lote 20 por 10,00m, lado direito com o lote 10 por 30,00m e lado esquerdo com o lote 12 por 30,00m. Área total de 300,00m².

Lote 12: frente para a Avenida Unaí por 10,00m, fundos com o lote 19 por 10,00m, lado direito com o lote 11 por 30,00m e lado esquerdo com o lote 13 por 30,00m. Área total de 300,00m².

Lote 13: frente para a Avenida Unaí por 10,00m, fundos com o lote 18 por 10,00m, lado direito com o lote 12 por 30,00m e lado esquerdo com o lote 14 por 30,00m. Área total de 300,00m².

Lote 14: frente para a Avenida Unaí por 10,00m, fundos com o lote 17 por 10,00m, lado direito com o lote 13 por 30,00m e lado esquerdo com o lote 15 por 30,00m. Área total de 300,00m².

esquerdo com o lote 15 por 30,00m. Área total de 300,00m².

Lote 15: frente para a Avenida Unai por 10,00m, fundos com o lote 16 por 10,00m, lado direito com o lote 14 por 30,00m e lado esquerdo com a Avenida Capitão Valério por 30,00m. Área total de 300,00m².

Lote 16: frente para a Avenida Brasília por 7,00m, fundos com o lote 15 por 10,00m, lado direito com a Avenida Capitão Valério por 27,00m e lado esquerdo com o lote 17 por 30,00m. Área total de 228.32m².

Lote 17: frente para a Avenida Brasília por 10,00m, fundos com o lote 14 por 10,00m, lado direito com o lote 16 por 30,00m e lado esquerdo com o lote 18 por 30,00m. Área total de 300,00m².

Lote 18: frente para a Avenida Brasília por 10,00m, fundos com o lote 13 por 10,00m, lado direito com o lote 17 por 30,00m e lado esquerdo com o lote 19 por 30,00m. Área total de 300,00m².

Lote 19: frente para a Avenida Brasília por 10,00m, fundos com o lote 12 por 10,00m, lado direito com o lote 18 por 30,00m e lado esquerdo com o lote 20 por 30,00m. Área total de 300,00m².

Lote 20: frente para a Avenida Brasília por 10,00m, fundos com o lote 11 por 10,00m, lado direito com o lote 19 por 30,00m e lado esquerdo com o lote 21 por 30,00m. Área total de 300,00m².

Lote 21: frente para a Avenida Brasília por 10,00m, fundos com o lote 10 por 10,00m, lado direito com o lote 20 por 30,00m e lado esquerdo com o lote 22 por 30,00m. Área total de 300,00m². -Orig. Mat. 58.314.

Lote 22: frente para a Avenida Brasília por 10,00m, fundos com o lote 09 por 10,00m, lado direito com o lote 21 por 30,00m e lado esquerdo com o lote 23 por 30,00m. Área total de 300,00m².

Lote 23: frente para a Avenida Brasília por 10,00m, fundos com o lote 08 por 10,00m, lado direito com o lote 22 por 30,00m e lado esquerdo com o lote 24 por 30,00m. Área total de 300,00m².

Lote 24: frente para a Avenida Brasília por 10,00m, fundos com o lote 07 por 10,00m, lado direito com o lote 23 por 30,00m e lado esquerdo com o lote 25 por 30,00m. Área total de 300,00m².

Lote 25: frente para a Avenida Brasília por 10,00m, fundos com o lote 06 por 10,00m, lado direito com o lote 24 por 30,00m e lado esquerdo com o lote 26 por 30,00m. Área total de 300,00m².

Lote 26: frente para a Avenida Brasília por 10,00m, fundos com o lote 05 por 10,00m, lado direito com o lote 25 por 30,00m e lado esquerdo com o lote 27 por 30,00m. Área total de 300,00m².

Lote 27: frente para a Avenida Brasília por 10,00m, fundos com o lote 04 por 10,00m, lado direito com o lote 26 por 30,00m e lado esquerdo com o lote 28 por 30,00m. Área total de 300,00m².

Lote 28: frente para a Avenida Brasília por 10,00m, fundos com o lote 03 por 10,00m, lado direito com o lote 27 por 30,00m e lado esquerdo com o lote 29 por 30,00m. Área total de 300,00m².

Lote 29: frente para a Avenida Brasília por 10,00m, fundos com o lote 02 por 10,00m, lado direito com o lote 28 por 30,00m e lado esquerdo com o lote 30 por 30,00m. Área total de 300,00m².

Lote 30: frente para a Avenida Brasília por 10,00m, fundos com o lote 01 por 10,00m, lado direito com o lote 29 por 30,00m e lado esquerdo com a Rua Ermelinda por 30,00m. Área total de 300,00m².

QUADRA 33

Lote 01: frente para a Avenida José Cordeiro por 7,00m, fundos com o lote 30 por 10,00m, lado direito com a Rua Ermelinda por 27,00m e lado esquerdo com o lote 02 por 30,00m. Área total de 242.25m².

Lote 02: frente para a Avenida José Cordeiro por 10,00m, fundos com o lote 29 por 10,00m, lado direito com o lote 01 por 30,00m e lado esquerdo com o lote 03 por 30,00m. Área total de 300,00m².

Lote 03: frente para a Avenida José Cordeiro por 10,00m, fundos

LIVRO 2 - REGISTRO GERAL

CARTÓRIO DO REGISTRO DE IMÓVEIS

UNAÍ - MINAS GERAIS

OFICIAL: Bel. Humberto E. Lisboa Frederico


MATRÍCULA

56.518

FICHA

R

com o lote 28 por 10,00m, lado direito com o lote 02 por 30,00m e lado esquerdo com o lote 04 por 30,00m. Área total de 300,00m².
Lote 04: frente para a Avenida José Cordeiro por 10,00m, fundos com o lote 27 por 10,00m, lado direito com o lote 03 por 30,00m e lado esquerdo com o lote 05 por 30,00m. Área total de 300,00m².
Lote 05: frente para a Avenida José Cordeiro por 10,00m, fundos com o lote 26 por 10,00m, lado direito com o lote 04 por 30,00m e lado esquerdo com o lote 06 por 30,00m. Área total de 300,00m².
Lote 06: frente para a Avenida José Cordeiro por 10,00m, fundos com o lote 25 por 10,00m, lado direito com o lote 05 por 30,00m e lado esquerdo com o lote 07 por 30,00m. Área total de 300,00m².
Lote 07: frente para a Avenida José Cordeiro por 10,00m, fundos com o lote 24 por 10,00m, lado direito com o lote 06 por 30,00m e lado esquerdo com o lote 08 por 30,00m. Área total de 300,00m².
Lote 08: frente para a Avenida José Cordeiro por 10,00m, fundos com o lote 23 por 10,00m, lado direito com o lote 07 por 30,00m e lado esquerdo com o lote 09 por 30,00m. Área total de 300,00m².
Lote 09: frente para a Avenida José Cordeiro por 10,00m, fundos com o lote 22 por 10,00m, lado direito com o lote 08 por 30,00m e lado esquerdo com o lote 10 por 30,00m. Área total de 300,00m².
Lote 10: frente para a Avenida José Cordeiro por 10,00m, fundos com o lote 21 por 10,00m, lado direito com o lote 09 por 30,00m e lado esquerdo com o lote 11 por 30,00m. Área total de 300,00m².
Lote 11: frente para a Avenida José Cordeiro por 10,00m, fundos com o lote 20 por 10,00m, lado direito com o lote 10 por 30,00m e lado esquerdo com o lote 12 por 30,00m. Área total de 300,00m².
Lote 12: frente para a Avenida José Cordeiro por 10,00m, fundos com o lote 19 por 10,00m, lado direito com o lote 11 por 30,00m e lado esquerdo com o lote 13 por 30,00m. Área total de 300,00m².
Lote 13: frente para a Avenida José Cordeiro por 10,00m, fundos com o lote 18 por 10,00m, lado direito com o lote 12 por 30,00m e lado esquerdo com o lote 14 por 30,00m. Área total de 300,00m².
Lote 14: frente para a Avenida José Cordeiro por 10,00m, fundos com o lote 17 por 10,00m, lado direito com o lote 13 por 30,00m e lado esquerdo com o lote 15 por 30,00m. Área total de 300,00m².
Lote 15: frente para a Avenida José Cordeiro por 10,00m, fundos com o lote 16 por 10,00m, lado direito com o lote 14 por 30,00m e lado esquerdo com a Avenida Capitão Valério por 30,00m. Área total de 300,00m².
Lote 16: frente para a Avenida Unaí por 10,00m, fundos com o lote 15 por 10,00m, lado direito com a Avenida Capitão Valério por 30,00m e lado esquerdo com o lote 17 por 30,00m. Área total de 300,00m². -Orig. Mat. 58.950.
Lote 17: frente para a Avenida Unaí por 10,00m, fundos com o lote 14 por 10,00m, lado direito com o lote 16 por 30,00m e lado esquerdo com o lote 18 por 30,00m. Área total de 300,00m².
Lote 18: frente para a Avenida Unaí por 10,00m, fundos com o lote 13 por 10,00m, lado direito com o lote 17 por 30,00m e lado esquerdo com o lote 19 por 30,00m. Área total de 300,00m².
Lote 19: frente para a Avenida Unaí por 10,00m, fundos com o lote 12 por 10,00m, lado direito com o lote 18 por 30,00m e lado esquerdo com o lote 20 por 30,00m. Área total de 300,00m². -Or. Mat. 60.539.
Lote 20: frente para a Avenida Unaí por 10,00m, fundos com o lote 11 por 10,00m, lado direito com o lote 19 por 30,00m e lado esquerdo com o lote 21 por 30,00m. Área total de 300,00m². -Or. Mat. 60.540.
Lote 21: frente para a Avenida Unaí por 10,00m, fundos com o lote 10 por 10,00m, lado direito com o lote 20 por 30,00m e lado esquerdo com o lote 22 por 30,00m. Área total de 300,00m².
Lote 22: frente para a Avenida Unaí por 10,00m, fundos com o lote 09 por 10,00m, lado direito com o lote 21 por 30,00m e lado esquerdo com o lote 01 por 30,00m. Área total de 300,00m².



09 por 10,00m, lado direito com o lote 21 por 30,00m e lado esquerdo com o lote 23 por 30,00m. Área total de 300,00m².

Lote 23: frente para a Avenida Unai por 10,00m, fundos com o lote 08 por 10,00m, lado direito com o lote 22 por 30,00m e lado esquerdo com o lote 24 por 30,00m. Área total de 300,00m².

Lote 24: frente para a Avenida Unai por 10,00m, fundos com o lote 07 por 10,00m, lado direito com o lote 23 por 30,00m e lado esquerdo com o lote 25 por 30,00m. Área total de 300,00m².

Lote 25: frente para a Avenida Unai por 10,00m, fundos com o lote 06 por 10,00m, lado direito com o lote 24 por 30,00m e lado esquerdo com o lote 26 por 30,00m. Área total de 300,00m².

Lote 26: frente para a Avenida Unai por 10,00m, fundos com o lote 05 por 10,00m, lado direito com o lote 25 por 30,00m e lado esquerdo com o lote 27 por 30,00m. Área total de 300,00m².

Lote 27: frente para a Avenida Unai por 10,00m, fundos com o lote 04 por 10,00m, lado direito com o lote 26 por 30,00m e lado esquerdo com o lote 28 por 30,00m. Área total de 300,00m².

Lote 28: frente para a Avenida Unai por 10,00m, fundos com o lote 03 por 10,00m, lado direito com o lote 27 por 30,00m e lado esquerdo com o lote 29 por 30,00m. Área total de 300,00m².

Lote 29: frente para a Avenida Unai por 10,00m, fundos com o lote 02 por 10,00m, lado direito com o lote 28 por 30,00m e lado esquerdo com o lote 30 por 30,00m. Área total de 300,00m².

Lote 30: frente para a Avenida Unai por 7,00m, fundos com o lote 01 por 10,00m, lado direito com o lote 29 por 30,00m e lado esquerdo com a Rua Ermelinda por 27,00m. Área total de 295.50m².

QUADRA 34

Lote 01: frente para a Rua Castelo Branco por 15,00m, fundos com o lote 12 por 15,00m, lado direito com o lote 02 por 33.50m e lado esquerdo com a Avenida Rio Preto por 34,00m. Área total de 489.37m².

Lote 02: frente para a Rua Castelo Branco por 14,00m, fundos com o lote 11 por 14,00m, lado direito com o lote 03 por 33.75m e lado esquerdo com o lote 01 por 33.50m. Área total de 472.50m².

Lote 03: frente para a Rua Castelo Branco por 14,00m, fundos com o lote 10 por 14,00m, lado direito com o lote 04 por 33.75m e lado esquerdo com o lote 02 por 33.75m. Área total de 472.50m².

Lote 04: frente para a Rua Castelo Branco por 14,00m, fundos com o lote 09 por 14,00m, lado direito com o lote 05 por 33.75m e lado esquerdo com o lote 03 por 33.75m. Área total de 472.50m².

Lote 05: frente para a Rua Castelo Branco por 14,00m, fundos com o lote 08 por 14,00m, lado direito com o lote 06 por 33.75m e lado esquerdo com o lote 04 por 33.75m. Área total de 472.50m².

Lote 06: frente para a Rua Castelo Branco por 14,00m, fundos com o lote 07 por 14,00m, lado direito com a Avenida José Cordeiro por 34,00m e lado esquerdo com o lote 05 por 33.75m. Área total de 474.28 m².

Lote 07: frente para a Avenida Capitão Valério por 14,00m, fundos com o lote 06 por 14,00m, lado direito com o lote 08 por 33.75m e lado esquerdo com a Avenida José Cordeiro por 34,00. Área total de 474.28 m².

Lote 08: frente para a Avenida Capitão Valério por 14,00m, fundos com o lote 05 por 14,00m, lado direito com o lote 09 por 33.75m e lado esquerdo com o lote 07 por 33.75m. Área total de 472.50m².

Lote 09: frente para a Avenida Capitão Valério por 14,00m, fundos com o lote 04 por 14,00m, lado direito com o lote 10 por 33.75m e lado esquerdo com o lote 08 por 33.75m. Área total de 472.50m².

Lote 10: frente para a Avenida Capitão Valério por 14,00m, fundos com o lote 03 por 14,00m, lado direito com o lote 11 por 33.75m e

CARTÓRIO DO REGISTRO DE IMÓVEIS

UNAÍ - MINAS GERAIS

OFICIAL: Bel. Humberto E. Lisboa Frederico

LIVRO 2 - REGISTRO GERAL

MATRÍCULA

56.518

FICHA

S

lado esquerdo com o lote 09 por 33.75m. Área total de 472.50m².

Lote 11: frente para a Avenida Capitão Valério por 14,00m, fundos com o lote 02 por 14,00m, lado direito com o lote 12 por 33.75m e lado esquerdo com o lote 10 por 33.75m. Área total de 472.50m².

Lote 12: frente para a Avenida Capitão Valério por 14,00m, fundos com o lote 01 por 15,00m, lado direito com a Avenida Rio Preto por 34,00m e lado esquerdo com o lote 11 por 33.75m. Área total de 489.34m².

QUADRA 35

Lote 01: frente para a Rua Ermelinda por 10.81m, fundos com o lote 13 por 10.81m, lado direito com o lote 02 por 33.87m e lado esquerdo com a Avenida Rio Preto por 33.87m. Área total de 366.13m².

Lote 02: frente para a Rua Ermelinda por 13.45m, fundos com o lote 13 por 10.81m, lado direito com o lote 03 por 33.75m e lado esquerdo com o lote 01 por 33.87m. Área total de 409.32m².

Lote 03: frente para a Rua Ermelinda por 14,00m, fundos com o lote 12 por 14,00m, lado direito com o lote 04 por 33.75m e lado esquerdo com o lote 02 por 33.75m. Área total de 472,00m².

Lote 04: frente para a Rua Ermelinda por 14,00m, fundos com o lote 11 por 14,00m, lado direito com o lote 05 por 33.75m e lado esquerdo com o lote 03 por 33.75m. Área total de 472,00m².

Lote 05: frente para a Rua Ermelinda por 14,00m, fundos com o lote 10 por 14,00m, lado direito com o lote 06 por 33.75m e lado esquerdo com o lote 04 por 33.75m. Área total de 472,00m².

Lote 06: frente para a Rua Ermelinda por 14,00m, fundos com o lote 09 por 14,00m, lado direito com o lote 07 por 33.75m e lado esquerdo com o lote 05 por 33.75m. Área total de 472,00m².

Lote 07: frente para a Rua Ermelinda por 11,00m, fundos com o lote 08 por 14,00m, lado direito com a Avenida José Cordeiro por 30.75m e lado esquerdo com o lote 06 por 33.75m. Área total de 471.50m².

Lote 08: frente para a Rua Castelo Branco por 11,00m, fundos com o lote 07 por 14,00m, lado direito com o lote 09 por 33.75m e lado esquerdo com a Avenida José Cordeiro por 30.75m. Área total de 471.50m².

Lote 09: frente para a Rua Castelo Branco por 14,00m, fundos com o lote 06 por 14,00m, lado direito com o lote 10 por 33.75m e lado esquerdo com o lote 08 por 33.75m. Área total de 472,00m².

Lote 10: frente para a Rua Castelo Branco por 14,00m, fundos com o lote 05 por 14,00m, lado direito com o lote 11 por 33.75m e lado esquerdo com o lote 09 por 33.75m. Área total de 472,00m².

Lote 11: frente para a Rua Castelo Branco por 14,00m, fundos com o lote 04 por 14,00m, lado direito com o lote 12 por 33.75m e lado esquerdo com o lote 10 por 33.75m. Área total de 472.50m².


Lote 12: frente para a Rua Castelo Branco por 14,00m, fundos com o lote 03 por 14,00m, lado direito com o lote 13 por 33.75m e lado esquerdo com o lote 11 por 33.75m. Área total de 472,00m².

Lote 13: frente para a Rua Castelo Branco por 18.97m, fundos com o lote 02 por 10.81m e com lote 01 por 10.81m, lado direito com a Avenida Rio Preto por 33.87m e lado esquerdo com o lote 12 por 33.75m. Área total de 684.83m².

QUADRA 36

Lote 01: frente para a Avenida Rio Preto por 11,00m, fundos com o lote 28 por 14,00m, lado direito com a Avenida Milton Campos por 33.75m e lado esquerdo com o lote 02 por 35.96m. Área total de 504.40m².

Lote 02: frente para a Avenida Rio Preto por 14.10m, fundos com o lote 27 por 12,00m e com lote 28 por 2,00m, lado direito com o lote 01 por 35.96m e lado esquerdo com o lote 03 por 35.17m. Área



total de 497,00m².

Lote 03: frente para a Avenida Rio Preto por 14.10m, fundos com o lote 26 por 14,00m, lado direito com o lote 02 por 35.17m e lado esquerdo com o lote 04 por 34.88m. Área total de 488.66m².

Lote 04: frente para a Avenida Rio Preto por 14.10m, fundos com o lote 25 por 14,00m, lado direito com o lote 03 por 34.88m e lado esquerdo com o lote 05 por 33.59m. Área total de 477.56m². -Or. Mat. 60.011

Lote 05: frente para a Avenida Rio Preto por 14.10m, fundos com o lote 24 por 14,00m, lado direito com o lote 04 por 33.59m e lado esquerdo com o lote 06 por 32.80m. Área total de 466.46m². -Originou a Mat. 58.14

Lote 06: frente para a Avenida Rio Preto por 16.10m, fundos com o lote 23 por 16,00m, lado direito com o lote 05 por 32.80m e lado esquerdo com o lote 07 por 32.01m. Área total de 520.18m². -Orig. Mat. 58.147.

Lote 07: frente para a Avenida Rio Preto por 16,00m, fundos com o lote 22 por 16,00m, lado direito com o lote 06 por 32.01m e lado esquerdo com o lote 08 por 31.18m. Área total de 504.37m².

Lote 08: frente para a Avenida Rio Preto por 16.10m, fundos com o lote 21 por 16,00m, lado direito com o lote 07 por 31.18m e lado esquerdo com o lote 09 por 30.43m. Área total de 492.53m².

Lote 09: frente para a Avenida Rio Preto por 16.10m, fundos com o lote 20 por 16,00m, lado direito com o lote 08 por 30.43m e lado esquerdo com o lote 10 por 29.64m. Área total de 482.14m².

Lote 10: frente para a Avenida Rio Preto por 16.10m, fundos com o lote 19 por 16,00m, lado direito com o lote 09 por 29.64m e lado esquerdo com o lote 11 por 28.85m. Área total de 467.68m².

Lote 11: frente para a Avenida Rio Preto por 16.10m, fundos com o lote 18 por 16,00m, lado direito com o lote 10 por 28.85m e lado esquerdo com o lote 12 por 28.06m. Área total de 455.05m².

Lote 12: frente para a Avenida Rio Preto por 16.10m, fundos com o lote 17 por 16,00m, lado direito com o lote 11 por 28.06m e lado esquerdo com o lote 13 por 27.27m. Área total de 444.02m².

Lote 13: frente para a Avenida Rio Preto por 16.10m, fundos com o lote 16 por 16,00m, lado direito com o lote 12 por 27.27m e lado esquerdo com o lote 14 por 26.48m. Área total de 431.34m².

Lote 14: frente para a Avenida Rio Preto por 14,00m, fundos com o lote 15 por 17,00m, lado direito com o lote 13 por 26.48m e lado esquerdo com a Rua Ermelinda por duas linhas com as distâncias de 23,00m e 4.24m. Área total de 251.75m².

Lote 15: frente para a Avenida Arinos por 14.26m, fundos com o lote 14 por 17,00m, lado direito com a Rua Ermelinda por duas linhas com as distâncias de 23,00m e 4.24m e lado esquerdo com o lote 16 por 26.48m. Área total de 441.50m².

Lote 16: frente para a Avenida Arinos por 16.10m, fundos com o lote 13 por 16,00m, lado direito com o lote 15 por 26.48m e lado esquerdo com o lote 17 por 26.48m. Área total de 431.34m².

Lote 17: frente para a Avenida Arinos por 16.10m, fundos com o lote 12 por 16,00m, lado direito com o lote 16 por 26.48m e lado esquerdo com o lote 18 por 28.06m. Área total de 444.02m².

Lote 18: frente para a Avenida Arinos por 16.10m, fundos com o lote 11 por 16,00m, lado direito com o lote 17 por 28.06m e lado esquerdo com o lote 19 por 28.85m. Área total de 453.50m².

Lote 19: frente para a Avenida Arinos por 16.80m, fundos com o lote 10 por 16,00m, lado direito com o lote 18 por 28.85m e lado esquerdo com o lote 20 por 29.64m. Área total de 466,00m².

Lote 20: frente para a Avenida Arinos por 16.70m, fundos com o lote 09 por 16,00m, lado direito com o lote 19 por 29.64m e lado esquerdo com o lote 21 por 30.43m. Área total de 478.50m².

Lote 21: frente para a Avenida Arinos por 16.10m, fundos com o lote 08 por 16,00m, lado direito com o lote 20 por 30.43m e lado

LIVRO 2 - REGISTRO GERAL

CARTÓRIO DO REGISTRO DE IMÓVEIS

UNAI - MINAS GERAIS

OFICIAL: Bel. Humberto E. Lisboa Frederico

MATRÍCULA

56.518

FICHA

T

esquerdo com o lote 22 por 31.22m. Área total de 494.83m². -Or. M. 59.766

Lote 22: frente para a Avenida Arinos por 16.10m, fundos com o lote 07 por 16,00m, lado direito com o lote 21 por 31.22m e lado esquerdo com o lote 23 por 32.01m. Área total de 507.34m².

Lote 23: frente para a Avenida Arinos por 16.10m, fundos com o lote 06 por 16,00m, lado direito com o lote 22 por 32.01m e lado esquerdo com o lote 24 por 32.80m. Área total de 520.18m².

Lote 24: frente para a Avenida Arinos por 14.10m, fundos com o lote 05 por 14,00m, lado direito com o lote 23 por 32.80m e lado esquerdo com o lote 25 por 33.59m. Área total de 466.46m².

Lote 25: frente para a Avenida Arinos por 14.10m, fundos com o lote 04 por 14,00m, lado direito com o lote 24 por 33.59m e lado esquerdo com o lote 26 por 34.80m. Área total de 480.50m².

Lote 26: frente para a Avenida Arinos por 14.10m, fundos com o lote 03 por 14,00m, lado direito com o lote 25 por 34.80m e lado esquerdo com o lote 27 por 35.17m. Área total de 491.60m².

Lote 27: frente para a Avenida Arinos por 10,00m, fundos com o lote 02 por 12.11m, lado direito com o lote 26 por 35.17m e lado esquerdo com o lote 28 por 34.81m. Área total de 486.46m².

Lote 28: frente para a Avenida Arinos por 13,00m, fundos com o lote 01 por 14,00m e com lote 02 por 2,00m, lado direito com o lote 27 por 34.81m e lado esquerdo com a Avenida Milton Campos por 34.57m. Área total de 500.75m².

QUADRA 37

Lote 02: frente para a Avenida Brasília por 21.90m, fundos com a Chácara 04 por 36.92m, lado direito com o lote 03 por 44.50m e lado esquerdo com a Rua Ermelinda por 30.55m e com a Chácara 04 por 11.52m. Área total de 1.237,15m².

Lote 03: frente para a Avenida Brasília por 19,00m, lado direito com o lote 04 por 30.17m e com lote 01 por 12.13m, e lado esquerdo com o lote 02 por 44.50m. Área total de 401.85m².

Lote 04: frente para a Avenida Brasília por 20.43m, fundos com Chácara de n. 04 por 30.90m, lado direito com o lote 05 por 60,00m e lado esquerdo com o lote 03 por 42.30m. Área total de 1182.23m².

Lote 05: frente para a Avenida Brasília por 15.70m, fundos com Chácara 04 por 15.70m, lado direito com o lote 06 por 60,00m e lado esquerdo com o lote 04 por 30,00m e com lote 01 por 30,00m. Área total de 942,00m².

Lote 06: frente para a Avenida Brasília por 15.70m, fundos com Chácara 04 por 15.70m, lado direito com o lote 07 por 30,00m, lote 11 por 15,00m e com o lote 12 por 15,00m e lado esquerdo com o lote 05 por 60,00m. Área total de 942,00m².


Lote 07: frente para a Avenida Brasília por 15,00m, fundos com o lote 11 por 15,00m, lado direito com o lote 08 por 30,00m, e lado esquerdo com o lote 06 por 30,00m. Área total de 450,00m².

Lote 08: frente para a Avenida Brasília por 15,00m, fundos com o lote 11 por 15,00m, lado direito com o lote 09 por 15,00m e com o lote 10 por 15,00m, e lado esquerdo com o lote 07 por 30,00m. Área total de 450,00m².

Lote 09: frente para a Rua Ramiro Lopes por 12.70m, fundos com o lote 08 por 15,00m, lado direito com o lote 10 por 30,00m, e lado esquerdo com a Avenida Brasília por 27,00m. Área total de 394.72m².

Lote 10: frente para a Rua Ramiro Lopes por 15.70m, fundos com o lote 08 por 15,00m, lado direito com o lote 11 por 30,00m, e lado esquerdo com o lote 09 por 30,00m. Área total de 471,00m².

Lote 11: frente para a Rua Ramiro Lopes por 15,00m, fundos com o lote 06 por 15,00m, lado direito com o lote 12 por 59.90m, e lado esquerdo com o lote 10 por 30,00m, com o lote 08 por 15,00m e com



o lote 07 por 15,00m. Área total de 874.58m².

Lote 12: frente para a Rua Ramiro Lopes por 15,00m, fundos com o lote 06 por 15,00m, lado direito com o lote 13 por 59.88m, e lado esquerdo com o lote 11 por 59.90m. Área total de 898.06m².

Lote 13: frente para a Rua Ramiro Lopes por 15,00m, fundos com a Chácara 04 por 9.41m, lado direito com o lote 14 por 50.48m e com a Rua Paulinho Campos por 10.94m, e lado esquerdo com o lote 12 por 59.88m. Área total de 873.12m².

Lote 14: frente para a Rua Ramiro Lopes por 29.65m, lado direito com a Rua Paulinho Campos por 57.93m, e lado esquerdo com o lote 13 por 50.48m. Área total de 748.06m².

QUADRA 38

Lote 01: frente para a Rua Professor Verissimo por 16,00m, fundos com o lote 02 por 16,00m, lado direito com o lote 03 por 30,00m, e lado esquerdo com a Avenida Belo Horizonte por 30,00m. Área total de 480,00m².

Lote 02: frente para a Avenida do Contorno por 16,00m, fundos com o lote 01 por 16,00m, lado direito com a Avenida Belo Horizonte por 30,00m, e lado esquerdo com o lote 04 por 30,00m. Área total de 480,00m².

Lote 03: frente para a Rua Professor Verissimo por 16,00m, fundos com o lote 04 por 16,00m, lado direito com o lote 05 por 30,00m, e lado esquerdo com o lote 01 por 30,00m. Área total de 480,00m².

Lote 04: frente para a Avenida do Contorno por 16,00m, fundos com o lote 03 por 16,00m, lado direito com o lote 06 por 30,00m, e lado esquerdo com o lote 02 por 30,00m. Área total de 480,00m².

Lote 05: frente para a Rua Professor Verissimo por 16,00m, fundos com o lote 06 por 16,00m, lado direito com o lote 07 por 30,00m, e lado esquerdo com o lote 03 por 30,00m. Área total de 480,00m².

Lote 06: frente para a Avenida do Contorno por 16,00m, fundos com o lote 05 por 16,00m, lado direito com o lote 08 por 30,00m, e lado esquerdo com o lote 04 por 30,00m. Área total de 480,00m².

Lote 07: frente para a Rua Professor Verissimo por 16,00m, fundos com o lote 08 por 16,00m, lado direito com o lote 09 por 30,00m, e lado esquerdo com o lote 05 por 30,00m. Área total de 480,00m².

Lote 08: frente para a Avenida do Contorno por 16,00m, fundos com o lote 07 por 16,00m, lado direito com o lote 10 por 30,00m, e lado esquerdo com o lote 06 por 30,00m. Área total de 480,00m².

Lote 09: frente para a Rua Professor Verissimo por 16,00m, fundos com o lote 10 por 16,00m, lado direito com o lote 11 por 30,00m, e lado esquerdo com o lote 07 por 30,00m. Área total de 480,00m².

Lote 10: frente para a Avenida do Contorno por 16,00m, fundos com o lote 09 por 16,00m, lado direito com o lote 12 por 30,00m, e lado esquerdo com o lote 08 por 30,00m. Área total de 480,00m².

Lote 11: frente para a Rua Professor Verissimo por 16,00m, fundos com o lote 12 por 16,00m, lado direito com o lote 13 por 30,00m, e lado esquerdo com o lote 09 por 30,00m. Área total de 480,00m².

Lote 12: frente para a Avenida do Contorno por 20,00m, fundos com o lote 11 por 16,00m e com o lote 13 por 4,00m, lado direito com o lote 14 por 30,00m, e lado esquerdo com o lote 10 por 30,00m. Área total de 600,00m².

Lote 13: frente para a Rua Professor Verissimo por 16,00m, fundos com o lote 12 por 4,00m e com o lote 14 por 12,00, lado direito com o lote 15 por 30,00m, e lado esquerdo com o lote 11 por 30,00m. Área total de 480,00m².

Lote 14: frente para a Avenida do Contorno por 13.50m, fundos com o lote 13 por 12,00m e com o lote 15 por 1.50m, lado direito com o lote 16 por 30,00m, e lado esquerdo com o lote 12 por 30,00m. Área total de 405,00m².

LIVRO 2 - REGISTRO GERAL

CARTÓRIO DO REGISTRO DE IMÓVEIS

UNAI - MINAS GERAIS

OFICIAL: Bel. Humberto E. Lisboa Frederico

MATRÍCULA

56.518

FICHA

U

Lote 15: frente para a Rua Professor Verissimo por 16,00m, fundos com o lote 14 por 1.50m e com o lote 16 por 14.50, lado direito com o lote 17 por 30,00m, e lado esquerdo com o lote 13 por 30,00m. Área total de 480,00m².

Lote 16: frente para a Avenida do Contorno por 14.50m, fundos com o lote 15 por 14.50m, lado direito com o lote 18 por 30,00m, e lado esquerdo com o lote 14 por 30,00m. Área total de 435,00m².

Lote 17: frente para a Rua Professor Verissimo por 16,00m, fundos com o lote 18 por 16,00, lado direito com o lote 19 por 30,00m, e lado esquerdo com o lote 15 por 30,00m. Área total de 480,00m².

Lote 18: frente para a Avenida do Contorno por 16,00m, fundos com o lote 17 por 16,00m, lado direito com o lote 16 por 30,00m, e lado esquerdo com o lote 20 por 30,00m. Área total de 480,00m².

Lote 19: frente para a Rua Professor Verissimo por 16,00m, fundos com o lote 20 por 16,00, lado direito com o lote 17 por 30,00m, e lado esquerdo com a Avenida Salvador Neiva por 30,00m. Área total de 480,00m².

Lote 20: frente para a Avenida do Contorno por 16,00m, fundos com o lote 19 por 16,00m, lado direito com o lote 18 por 30,00m, e lado esquerdo com a Avenida Salvador Neiva por 30,00m. Área total de 480,00m².

QUADRA 39

Lote 01: frente para a Avenida Rio Preto por 15.07m, fundos com o lote 20 por 15,00m, lado direito com a Avenida Pedro Ribeiro por 34.69m e lado esquerdo com o lote 02 por 34.03m. Área total de 515.38m².

Lote 02: frente para a Avenida Rio Preto por 15.07m, fundos com o lote 19 por 15,00m, lado direito com o lote 01 por 34.03m e lado esquerdo com o lote 03 por 33.37m. Área total de 505.52m².

Lote 03: frente para a Avenida Rio Preto por 15.07m, fundos com o lote 18 por 15,00m, lado direito com o lote 02 por 33.37m e lado esquerdo com o lote 04 por 32.72m. Área total de 495.67m².

Lote 04: frente para a Avenida Rio Preto por 15.07m, fundos com o lote 17 por 15,00m, lado direito com o lote 03 por 32.72m e lado esquerdo com o lote 05 por 32.06m. Área total de 485.80m².

Lote 05: frente para a Avenida Rio Preto por 15.07m, fundos com o lote 16 por 15,00m, lado direito com o lote 04 por 32.06m e lado esquerdo com o lote 06 por 31.40m. Área total de 475.95m².

Lote 06: frente para a Avenida Rio Preto por 15.07m, fundos com o lote 15 por 15,00m, lado direito com o lote 05 por 31.40m e lado esquerdo com o lote 07 por 30.74m. Área total de 466.09m².

Lote 07: frente para a Avenida Rio Preto por 15.07m, fundos com o lote 14 por 15,00m, lado direito com o lote 06 por 30.74m e lado esquerdo com o lote 08 por 30.09m. Área total de 456.23m².


Lote 08: frente para a Avenida Rio Preto por 15.07m, fundos com o lote 13 por 15,00m, lado direito com o lote 07 por 30.09m e lado esquerdo com o lote 09 por 29.43m. Área total de 446.37m².

Lote 09: frente para a Avenida Rio Preto por 15.07m, fundos com o lote 12 por 15,00m, lado direito com o lote 08 por 29.43m e lado esquerdo com o lote 10 por 28.77m. Área total de 436.52m².

Lote 10: frente para a Avenida Rio Preto por 15.07m, fundos com o lote 11 por 15,00m, lado direito com o lote 09 por 28.77m e lado esquerdo com a Avenida Belo Horizonte por 28.12m. Área total de 426.66m².

Lote 11: frente para a Avenida José Cordeiro por 15,00m, fundos com o lote 10 por 15,00m, lado direito com a Avenida Belo Horizonte por 28.78m e lado esquerdo com o lote 12 por 29.30m. Área total de 435.58m².

Lote 12: frente para a Avenida José Cordeiro por 15,00m, fundos



com o lote 09 por 15,00m, lado direito com o lote 11 por 29.30m e lado esquerdo com o lote 13 por 29.82m. Área total de 443.37m².

Lote 13: frente para a Avenida José Cordeiro por 15,00m, fundos com o lote 08 por 15,00m, lado direito com o lote 12 por 29.82m e lado esquerdo com o lote 14 por 30.34m. Área total de 451.16m².

Lote 14: frente para a Avenida José Cordeiro por 15,00m, fundos com o lote 07 por 15,00m, lado direito com o lote 13 por 30.34m e lado esquerdo com o lote 15 por 30.86m. Área total de 458.94m².

Lote 15: frente para a Avenida José Cordeiro por 15,00m, fundos com o lote 06 por 15,00m, lado direito com o lote 14 por 30.86m e lado esquerdo com o lote 16 por 31.37m. Área total de 466.72m².

Lote 16: frente para a Avenida José Cordeiro por 15,00m, fundos com o lote 05 por 15,00m, lado direito com o lote 15 por 31.37m e lado esquerdo com o lote 17 por 31.89m. Área total de 474.51m².

Lote 17: frente para a Avenida José Cordeiro por 15,00m, fundos com o lote 04 por 15,00m, lado direito com o lote 16 por 31.89m e lado esquerdo com o lote 18 por 32.41m. Área total de 482,29m².

Lote 18: frente para a Avenida José Cordeiro por 15,00m, fundos com o lote 03 por 15,00m, lado direito com o lote 17 por 32,41m e lado esquerdo com o lote 19 por 32,93m. Área total de 490,08m².

Lote 19: frente para a Avenida José Cordeiro por 15,00m, fundos com o lote 02 por 15,00m, lado direito com o lote 18 por 32,93m e lado esquerdo com o lote 20 por 33,45m. Área total de 497,86m².

Lote 20: frente para a Avenida José Cordeiro por 15,00m, fundos com o lote 01 por 15,00m, lado direito com o lote 19 por 33.45m e lado esquerdo com Avenida Pedro Ribeiro por 33.97m. Área total de 505.64m².

QUADRA 40

Lote 01: frente para a Avenida Brasília por 10,00m, fundos com a Avenida Do Contorno por 10,68m, lado direito com o lote 02 por 26,55m e lado esquerdo com a Avenida Capitão Valério por 30,45m. Área total de 284,98m².

Lote 02: frente para a Avenida Brasília por 10,00m, fundos com a Avenida Do Contorno por 10,68m, lado direito com o lote 03 por 22,64m e lado esquerdo com o lote 01 por 26,55m. Área total de 245,37m².

Lote 03: frente para a Avenida Brasília por 10,00m, fundos com a Avenida Do Contorno por 10,68m, lado direito com o lote 04 por 18.73m e lado esquerdo com o lote 02 por 22,64m. Área total de 206.86m².

Lote 04: frente para a Avenida Brasília por 10,00m, fundos com a Avenida Do Contorno por 10.68m, lado direito com o lote 05 por 14,83m e lado esquerdo com o lote 03 por 18,73m. Área total de 167,79m².

Lote 05: frente para a Avenida Brasília por 37,96m, fundos com a Avenida Do Contorno por 40,53m, lado esquerdo com o lote 04 por 14,83m. Área total de 281,35m².

QUADRA 41

Lote 01: frente para a Avenida Unai por 15,00m, fundos com o lote 20 por 15,00m, lado direito Avenida Pedro Ribeiro por 30,00m e lado esquerdo com o lote 02 por 30,00m. Área total de 450,00m².

Lote 02: frente para a Avenida Unai por 15,00m, fundos com o lote 20 por 3,00m e lote 19 por 12,00m, lado direito com o lote 01 por 30,00m e lado esquerdo com o lote 03 por 30,00m. Área total de 450,00m².

Lote 03: frente para a Avenida Unai por 11,00m, fundos com o 18 por 11,00m lado direito com o lote 02 por 30,00m e lado esquerdo com o lote 04 por 30,00m. Área total de 330,00m².

Lote 04: frente para a Avenida Unai por 19,00m, fundos com o 18

CARTÓRIO DO REGISTRO DE IMÓVEIS

UNAÍ - MINAS GERAIS

OFICIAL: Bel. Humberto E. Lisboa Frederico

LIVRO 2 - REGISTRO GERAL

MATRÍCULA

56.518

FICHA

V

por 4,00m e lote 17 por 15,00m, lado direito com o lote 03 por 30,00m e lado esquerdo com o lote 05 por 30,00m. Área total de 570,00m².

Lote 05: frente para a Avenida Unaí por 15,00m, fundos com o lote 16 por 15,00m, lado direito com o lote 04 por 30,00m e lado esquerdo com o lote 06 por 30,00m. Área total de 450,00m².

Lote 06: frente para a Avenida Unaí por 15,00m, fundos com o lote 15 por 15,00m, lado direito com o lote 05 por 30,00m e lado esquerdo com o lote 07 por 30,00m. Área total de 450,00m².

Lote 07: frente para a Avenida Unaí por 15,00m, fundos com o lote 14 por 15,00m, lado direito com o lote 06 por 30,00m e lado esquerdo com o lote 08 por 30,00m. Área total de 450,00m².

Lote 08: frente para a Avenida Unaí por 15,00m, fundos com o lote 13 por 15,00m, lado direito com o lote 07 por 30,00m e lado esquerdo com o lote 09 por 30,00m. Área total de 450,00m².

Lote 09: frente para a Avenida Unaí por 15,00m, fundos com o lote 12 por 15,00m, lado direito com o lote 08 por 30,00m e lado esquerdo com o lote 10 por 30,00m. Área total de 450,00m².

Lote 10: frente para a Avenida Unaí por 15,00m, fundos com o lote 11 por 15,00m, lado direito com o lote 09 por 30,00m e lado esquerdo com a Avenida Belo Horizonte por 30,00m. Área total de 450,00m².

Lote 11: frente para a Avenida Brasília por 15,00m, fundos com o lote 10 por 15,00m, lado direito com Avenida Belo Horizonte por 30,00m e lado esquerdo com a o lote 12 por 30,00m. Área total de 450,00m².

Lote 12: frente para a Avenida Brasília por 15,00m, fundos com o lote 09 por 15,00m, lado direito com o lote 11 por 30,00m e lado esquerdo com a o lote 13 por 30,00m. Área total de 450,00m².

Lote 13: frente para a Avenida Brasília por 15,00m, fundos com o lote 08 por 15,00m, lado direito com o lote 12 por 30,00m e lado esquerdo com a o lote 14 por 30,00m. Área total de 450,00m².

Lote 14: frente para a Avenida Brasília por 15,00m, fundos com o lote 07 por 15,00m, lado direito com o lote 13 por 30,00m e lado esquerdo com a o lote 15 por 30,00m. Área total de 450,00m².

Lote 15: frente para a Avenida Brasília por 15,00m, fundos com o lote 06 por 15,00m, lado direito com o lote 14 por 30,00m e lado esquerdo com a o lote 16 por 30,00m. Área total de 450,00m².

Lote 16: frente para a Avenida Brasília por 15,00m, fundos com o lote 05 por 15,00m, lado direito com o lote 15 por 30,00m e lado esquerdo com a o lote 17 por 30,00m. Área total de 450,00m².

Lote 17: frente para a Avenida Brasília por 15,00m, fundos com o lote 04 por 15,00m, lado direito com o lote 16 por 30,00m e lado esquerdo com a o lote 18 por 30,00m. Área total de 450,00m².


Lote 18: frente para a Avenida Brasília por 15,00m, fundos com o lote 04 por 4,00m e com o lote 03 por 11,00m, lado direito com o lote 17 por 30,00m e lado esquerdo com o lote 19 por 30,00m. Área total de 450,00m².

Lote 19: frente para a Avenida Brasília por 12,00m, fundos com o lote 02 por 12,00m, lado direito com o lote 18 por 30,00m e lado esquerdo com a o lote 20 por 30,00m. Área total de 360,00m².

Lote 20: frente para a Avenida Brasília por 18,00m, fundos com o lote 02 por 3,00m e com o lote 01 por 15,00m, lado direito com o lote 19 por 30,00m e lado esquerdo com a Avenida Pedro Ribeiro por 30,00m. Área total de 540,00m².

QUADRA A

Lote 01: frente para a Avenida Arinos por 38,00m, fundos com área remanescente por 38,00m, lado direito com Avenida Milton Campos por 57,00m e lado esquerdo com Rua Abaité por 57,00m.



de 2.166,00m². **Originou matrícula nº 47.853**

Lote 02: frente para a Avenida Milton Campos por 28,67m, fundos com a Rua Abaité por 32,07m, lado direito com a chácara 28 por 38,12m e lado esquerdo com o lote 01 por 38,00m. Área total de 1.153,92m².

QUADRA B

Lote 01: frente para a Rua Abaité por 12,00m, fundos com o lote 12 por 15,00m, lado direito com o lote 02 por 20.75m e lado esquerdo com a Avenida Arinos por 20.75m. Área total de 306.75m². **Originou matrícula nº 10.384**

Lote 02: frente para a Rua Abaité por 15,00m, fundos com o lote 11 por 15,00m, lado direito com o lote 03 por 20.75m e lado esquerdo com o lote 01 por 20.75m. Área total de 311.25m². **Originou matrícula nº 10.385**

Lote 03: frente para a Rua Abaité por 15,00m, fundos com o lote 10 por 15,00m, lado direito com o lote 04 por 20.75m e lado esquerdo com o lote 02 por 20.75m. Área total de 311.25m².

Lote 04: frente para a Rua Abaité por 15,00m, fundos com o lote 09 por 15,00m, lado direito com o lote 05 por 20.75m e lado esquerdo com o lote 03 por 20.75m. Área total de 311.25m². ORIG.MAT.58.772

Lote 05: frente para a Rua Abaité por 15,00m, fundos com o lote 08 por 15,00m, lado direito com o lote 06 por 20.75m e lado esquerdo com o lote 04 por 20.75m. Área total de 311.25m². ORIG.MAT. 58.773

Lote 06: frente para a Rua Abaité por 20.30m, fundos com o lote 07 por 22.80m, lado direito com a chácara 28 por 20.75m e lado esquerdo com o lote 05 por 21,00m. Área total de 455,00m². ORIG.MAT. 58.774

Lote 07: frente para a Avenida Capitão Claro por 21.50m, fundos com o lote 06 por 22.80m, lado direito com o lote 08 por 20.75m e lado esquerdo com a chácara 28 por 20.75m. Área total de 486.23m².

Lote 08: frente para a Avenida Capitão Claro por 15,00m, fundos com o lote 05 por 15,00m, lado direito com o lote 09 por 20.75m e lado esquerdo com o lote 07 por 20.75m. Área total de 311.25m².

Lote 09: frente para a Avenida Capitão Claro por 15,00m, fundos com o lote 04 por 15,00m, lado direito com o lote 10 por 20.75m e lado esquerdo com o lote 08 por 20.75m. Área total de 311.25m².

Lote 10: frente para a Avenida Capitão Claro por 15,00m, fundos com o lote 03 por 15,00m, lado direito com o lote 11 por 20.75m e lado esquerdo com o lote 09 por 20.75m. Área total de 311.25m².

Originou matrícula nº 10.382

Lote 11: frente para a Avenida Capitão Claro por 15,00m, fundos com o lote 02 por 15,00m, lado direito com o lote 12 por 20.75m e lado esquerdo com o lote 10 por 20.75m. Área total de 311.25m².

Originou matrícula nº 10.382

Lote 12: frente para a Avenida Capitão Claro por 15,00m, fundos com o lote 01 por 15,00m, lado direito com Avenida Arinos por 20.75m e lado esquerdo com o lote 11 por 20.75m. Área total de 311.25m². **Originou matrícula nº 10.383**

QUADRA C

Lote 01: frente para Avenida Arinos por 14,00m, fundos com o lote 12 por 16,00m e com a Avenida Capitão Claro por 1,00m, lado direito com Avenida Capitão Claro por 22,00m e lado esquerdo com o lote 02 por 25,00m. Área total de 408,00m².

Lote 02: frente para Avenida Arinos por 16,00m, fundos com o lote 11 por 16,00m, lado direito com o lote 01 por 25,00m e lado esquerdo com o lote 02 por 25,00m. Área total de 400,00m².

Lote 03: frente para Avenida Arinos por 16,00m, fundos com o lote 10 por 16,00m, lado direito com o lote 02 por 25,00m e lado esquerdo com o lote 04 por 25,00m. Área total de 400,00m².

Lote 04: frente para Avenida Arinos por 16,00m, fundos com o lote

CARTÓRIO DO REGISTRO DE IMÓVEIS

UNAÍ - MINAS GERAIS

OFICIAL: Bel. Humberto E. Lisboa Frederico

LIVRO 2 - REGISTRO GERAL

MATRÍCULA

56.518

FICHA

W

09 por 16,00m, lado direito com o lote 03 por 25,00m e lado esquerdo com o lote 05 por 25,00m. Área total de 400,00m².

Lote 05: frente para Avenida Arinos por 16,00m, fundos com o lote 08 por 16,00m, lado direito com o lote 04 por 25,00m e lado esquerdo com o lote 06 por 25,00m. Área total de 400,00m².

Lote 06: frente para Avenida Arinos por 14,00m, fundos com o lote 07 por 17,00m, lado direito com o lote 05 por 25,00m e lado esquerdo com a Avenida Milton Campos por 22,00m. Área total de 420,50m².

Lote 07: frente para Rua Aurino Teixeira por 14,00m, fundos com o lote 06 por 17,00m, lado direito com a Avenida Milton Campos por 22,00m e lado esquerdo com o Lote 08 por 25,00m. Área total de 420,00m².

Lote 08: frente para Rua Aurino Teixeira por 16,00m, fundos com o lote 08 por 16,00m, lado direito com o lote 07 por 25,00m e lado esquerdo com o Lote 09 por 25,00m. Área total de 400,00m².

Lote 09: frente para Rua Aurino Teixeira por 16,00m, fundos com o lote 04 por 16,00m, lado direito o lote 08 por 25,00m e lado esquerdo com o Lote 10 por 25,00m. Área total de 400,00m².

Lote 10: frente para Rua Aurino Teixeira por 16,00m, fundos com o lote 03 por 16,00m, lado direito o lote 09 por 25,00m e lado esquerdo com o Lote 11 por 25,00m. Área total de 400,00m².

Lote 11: frente para Rua Aurino Teixeira por 16,00m, fundos com o lote 02 por 16,00m, lado direito o lote 10 por 25,00m e lado esquerdo com o Lote 11 por 25,00m. Área total de 400,00m².

Lote 12: frente para Rua Aurino Teixeira por 13,00m, fundos com o lote 01 por 16,00m, lado direito o lote 11 por 25,00m e lado esquerdo com a Avenida Capitão Claro por 22,00m. Área total de 383,00m².

QUADRA D

Lote 01: frente para a Rua Sem Nome B por 9,00m, fundos com a Chacara 29 por 10,00m, lado direito a Avenida Capitão Claro por 56,30m e lado esquerdo com o Lote 02 por 57,50m. Área total de 633,50m².

Lote 02: frente para a Rua Sem Nome B por 9,70m, fundos com a Chacara 29 por 9,70m, lado direito o lote 01 por 57,50m e lado esquerdo com o Lote 03 por 55,00m e com a Chácara 29 por 2,50m. Área total de 557,75m².

Lote 03: frente para a Rua Sem Nome B por 14,75m, fundos com a Chacara 29 por 14,95m, lado direito o lote 02 por 55,00m e lado esquerdo com o Lote 04 por 53,80m. Área total de 755,05m².

Lote 04: frente para a Rua Sem Nome B por 12,00m, fundos com a Chacara 29 por 12,00m, lado direito o lote 03 por 53,80m e lado esquerdo com o Lote 05 por 51,50m. Área total de 630,80m².

Lote 05: frente para a Rua Sem Nome B por 12,00m, fundos com a Chacara 29 por 12,20m, lado direito o lote 04 por 51,50m e lado esquerdo com o Lote 06 por 49,50m. Área total de 600,00m².


Lote 06: frente para a Rua Sem Nome B por 12,00m, fundos com a Chácara 29 por 12,20m, lado direito o lote 05 por 49,50m e lado esquerdo com o Lote 07 por 47,50m. Área total de 576,00m².

Lote 07: frente para a Rua Sem Nome B por 12,00m, fundos com a Chácara 29 por 12,20m, lado direito o lote 06 por 47,50m e lado esquerdo com o Lote 07 por 45,50m. Área total de 552,00m².

Lote 08: frente para a Rua Sem Nome B por 14,00m, fundos com a Chácara 29 por 22,00m, lado direito o lote 07 por 45,50m e lado esquerdo com a Rodovia Mg - 638 por 39,00m. Área total de 647,00m².

QUADRA E

Lote 01: frente para a Rua Aurino Teixeira por 14,00m, fundos com o lote 06 por 17,00m, lado direito com a Avenida Milton Campos por 22,00m e lado esquerdo com o Lote 08 por 25,00m. Área total de 420,00m².



o lote 12 por 14.50m, lado direito a Avenida Capitão Claro por 21,00m e lado esquerdo com o lote 02 por 25,00m. Área total de 376.75m².

Lote 02: frente para a Rua Aurino Teixeira por 16,00m, fundos com, o lote 11 por 16,00m, lado direito o lote 01 por 25,00m e lado esquerdo com o lote 03 por 25,00m. Área total de 400,00m².

Lote 03: frente para a Rua Aurino Teixeira por 16,00m, fundos com, o lote 10 por 16,00m, lado direito o lote 02 por 25,00m e lado esquerdo com o lote 04 por 25,00m. Área total de 400,00m².

Lote 04: frente para a Rua Aurino Teixeira por 16,00m, fundos com, o lote 09 por 16,00m, lado direito o lote 03 por 25,00m e lado esquerdo com o lote 05 por 25,00m. Área total de 400,00m².

Lote 05: frente para a Rua Aurino Teixeira por 16,00m, fundos com, o lote 08 por 16,00m, lado direito o lote 04 por 25,00m e lado esquerdo com o lote 06 por 25,00m. Área total de 400,00m².

Lote 06: frente para a Rua Aurino Teixeira por 13,00m, fundos com, o lote 07 por 16,00m, lado direito o lote 05 por 25,00m e lado esquerdo com a Avenida Milton Campos por 22,00m. Área total de 395.50m².

Lote 07: frente para a Rua Professora Elisa por 13,00m, fundos com, o lote 06 por 16,00m, lado direito a Avenida Milton Campos por 22,00m e lado esquerdo com o lote 08 por 25,00m. Área total de 395.50m².

Lote 08: frente para a Rua Professora Elisa por 16,00m, fundos com, o lote 5 por 16,00m, lado direito o lote 07 por 25,00m e lado esquerdo com o lote 09 por 25,00m. Área total de 400,00m².

Lote 09: frente para a Rua Professora Elisa por 16,00m, fundos com, o lote 04 por 16,00m, lado direito o lote 08 por 25,00m e lado esquerdo com o lote 10 por 25,00m. Área total de 400,00m².

Lote 10: frente para a Rua Professora Elisa por 16,00m, fundos com, o lote 03 por 16,00m, lado direito o lote 09 por 25,00m e lado esquerdo com o lote 11 por 25,00m. Área total de 400,00m².

Lote 11: frente para a Rua Professora Elisa por 16,00m, fundos com, o lote 02 por 16,00m, lado direito o lote 10 por 25,00m e lado esquerdo com o lote 12 por 25,00m. Área total de 400,00m².

Lote 12: frente para a Rua Professora Elisa por 9,00m, fundos com, o lote 01 por 14,00m, lado direito com o lote 11 por 25,00m e lado esquerdo com a Avenida Capitão Claro por 24.50m. Área total de 326.70m².

QUADRA F

Lote 01: frente para a Rua Professora Elisa por 12,00m, fundos com, o lote 12 por 12.50m, lado direito com a Avenida Capitão Claro por 25,00m e lado esquerdo com o lote 02 por 25,00m. Área total de 339.25m².

Lote 02: frente para a Rua Professora Elisa por 15,00m, fundos com, o lote 11 por 13.74m e com o lote 12 por 1.26m, lado direito com o lote 01 por 25,00m e lado esquerdo com o lote 03 por 25,00m. Área total de 375,00m².

Lote 03: frente para a Rua Professora Elisa por 15,00m, fundos com, o lote 10 por 15,00m, lado direito com o lote 02 por 25,00m e lado esquerdo com o lote 04 por 25,00m. Área total de 375,00m².

Lote 04: frente para a Rua Professora Elisa por 15,00m, fundos com, o lote 09 por 14.58m e com o lote 10 por 0.42m, lado direito com o lote 03 por 25,00m e lado esquerdo com o lote 05 por 25,00m. Área total de 375,00m².

Lote 05: frente para a Rua Professora Elisa por 15,00m, fundos com, o lote 08 por 15,00m, lado direito com o lote 04 por 25,00m e lado esquerdo com o lote 06 por 25,00m. Área total de 375,00m².

Lote 06: frente para a Rua Professora Elisa por 12,00m, fundos

CARTÓRIO DO REGISTRO DE IMÓVEIS

UNAI - MINAS GERAIS

OFICIAL: Bel. Humberto E. Lisboa Frederico

LIVRO 2 - REGISTRO GERAL

MATRÍCULA

56.518

FICHA

X

com, o lote 07 por 14.58m e com a Avenida Milton Campos por 0.42m, lado direito com o lote 05 por 25,00m e lado esquerdo com a Avenida Milton Campos por 22,00m. Área total de 370.50m².

Lote 07: frente para a Avenida Brasília por 11.58m, fundos com o lote 06 por 14.58m, lado direito com a Avenida Milton Campos por 22,00m e lado esquerdo com o lote 08 por 25,00m. Área total de 307.38m².

Lote 08: frente para a Avenida Brasília por 15,00m, fundos com o lote 05 por 15,00m, lado direito com o lote 07 por 25,00m e lado esquerdo com o lote 09 por 25,00m. Área total de 375,00m².

Lote 09: frente para a Avenida Brasília por 14.58m, fundos com o lote 04 por 14.58m, lado direito com o lote 08 por 25,00m e lado esquerdo com o lote 10 por 25,00m. Área total de 364.50m².

Lote 10: frente para a Avenida Brasília por 14.58m, fundos com o lote 03 por 14.16m e com o lote 04 por 0.42m, lado direito com o lote 09 por 25,00m e lado esquerdo com o lote 11 por 25,00m. Área total de 364.50m².

Lote 11: frente para a Avenida Brasília por 14.58m, fundos com o lote 02 por 13.74m e com o lote 03 por 0.84m, lado direito com o lote 10 por 25,00m e lado esquerdo com o lote 12 por 25,00m. Área total de 364.50m².

Lote 12: frente para a Avenida Brasília por 9.10m, fundos com o lote 01 por 13.32m e com o lote 02 por 1.26m, lado direito com o lote 11 por 25,00m e lado esquerdo com Avenida Capitão Claro por 25.63m. Área total de 329,00m².

QUADRA G

Lote 01: frente para a Avenida Capitão Claro por 15,00m, fundos com o lote 14 por 15,00m, lado direito com a Rua Aurino Teixeira por 17.50m e lado esquerdo com o lote 02 por 18.50m. Área total de 270,00m².

Lote 02: frente para a Avenida Capitão Claro por 15,00m, fundos com o lote 13 por 15,00m, lado direito com o lote 01 por 18.50m e lado esquerdo com o lote 03 por 19.50m. Área total de 285,00m².

Lote 03: frente para a Avenida Capitão Claro por 15,00m, fundos com o lote 12 por 15,00m, lado direito com o lote 02 por 19.50m e lado esquerdo com o lote 04 por 20.50m. Área total de 300,00m².

Lote 04: frente para a Avenida Capitão Claro por 15,00m, fundos com o lote 11 por 15,00m, lado direito com o lote 03 por 20.50m e lado esquerdo com o lote 05 por 21.50m. Área total de 315,00m².

Lote 05: frente para a Avenida Capitão Claro por 15,00m, fundos com o lote 10 por 15,00m, lado direito com o lote 04 por 21.50m e lado esquerdo com o lote 06 por 22.50m. Área total de 330,00m².

Lote 06: frente para a Avenida Capitão Claro por 15,00m, fundos com o lote 09 por 15,00m, lado direito com o lote 05 por 22.50m e lado esquerdo com o lote 07 por 23,00m. Área total de 341.25m².


Lote 07: frente para a Avenida Capitão Claro por 12,00m, fundos com o lote 08 por 15,00m, lado direito com o lote 06 por 23,00m e lado esquerdo com o lote 07 por 20.75m. Área total de 446.05m².

Lote 08: frente para a Avenida Daniel Teixeira por 12,00m, fundos com o lote 07 por 15,00m, lado direito com a Avenida Brasília por 20.75m e lado esquerdo com o lote 09 por 23,00m. Área total de 446.05m².

Lote 09: frente para a Avenida Daniel Teixeira por 15,00m, fundos com o lote 06 por 15,00m, lado direito com o lote 08 por 23,00m e lado esquerdo com o lote 10 por 22.50m. Área total de 341.25m².

Lote 10: frente para a Avenida Daniel Teixeira por 15,00m, fundos com o lote 05 por 15,00m, lado direito com o lote 09 por 22.50m e lado esquerdo com o lote 11 por 21.50m. Área total de 330,00m².

Lote 11: frente para a Avenida Daniel Teixeira por 15,00m, fundos com o lote 04 por 15,00m, lado direito com o lote 10 por 21.50m e lado esquerdo com o lote 12 por 21.50m. Área total de 330,00m².



com o lote 04 por 15,00m, lado direito com o lote 10 por 21.50m e lado esquerdo com o lote 12 por 20.50m. Área total de 285.17m².

Lote 12: frente para a Avenida Daniel Teixeira por 15,00m, fundos com o lote 03 por 15,00m, lado direito com o lote 11 por 20.50m e lado esquerdo com o lote 13 por 19.50m. Área total de 298,00m².

Lote 13: frente para a Avenida Daniel Teixeira por 15,00m, fundos com o lote 02 por 15,00m, lado direito com o lote 12 por 19.50m e lado esquerdo com o lote 14 por 18.50m. Área total de 283,00m².

Lote 14: frente para a Avenida Daniel Teixeira por 15,00m, fundos com o lote 01 por 15,00m, lado direito com o lote 13 por 18.50m e lado esquerdo com a Rua Aurino Teixeira, por 17.50m. Área total de 268.10m².

QUADRA H

Lote 01: frente para a Avenida Daniel Teixeira por 12,00m, fundos com o lote 14 por 15,00m, lado direito com a Rua Aurino Teixeira por 21.50m e lado esquerdo com o lote 02, por 24.50m. Área total de 310.50m². **Originou matrícula nº 5.958**

Lote 02: frente para a Avenida Daniel Teixeira por 15,00m, fundos com o lote 14 por 15,00m, lado direito com o lote 01 por 24.50m e lado esquerdo com o lote 03, por 24.50m. Área total de 367.50m².

Lote 03: frente para a Avenida Daniel Teixeira por 15,00m, fundos com o lote 12-A por 11.90m e com o lote 12 por 3.40m, lado direito com o lote 02 por 24.50m e lado esquerdo com o lote 04, por 24.50m. Área total de 367.50m². **Originou matrícula nº 5.959**

Lote 04: frente para a Avenida Daniel Teixeira por 15,00m, fundos com o lote 12 por 8.50m e com o lote 11 por 6.50m, lado direito com o lote 03 por 24.50m e lado esquerdo com o lote 05, por 24.50m. Área total de 367.50m². **Originou matrícula nº 5.959**

Lote 05: frente para a Avenida Daniel Teixeira por 15,00m, fundos com o lote 11 por 7,00m e com o lote 10 por 8,00m, lado direito com o lote 04 por 24.50m e lado esquerdo com o lote 06, por 24.50m. Área total de 367.50m². **Originou matrícula nº 5.959**

Lote 06: frente para a Avenida Daniel Teixeira por 15,00m, fundos com o lote 10 por 3.50m e com o lote 09 por 11.50m, lado direito com o lote 05 por 24.50m e lado esquerdo com o lote 07, por 24.50m. Área total de 367.50m². **Originou matrícula nº 6.231**

Lote 07: frente para a Avenida Daniel Teixeira por 12,00m, fundos com o lote 08 por 15,00m, lado direito com o lote 06 por 24.50m e lado esquerdo com Avenida Brasília, por 21.50m. Área total de 363,00m².

Lote 08: frente para a Rua Capitão Heliodoro Campos por 12,00m, fundos com o lote 07 por 15,00m, lado direito com Avenida Brasília por 21.50m e lado esquerdo com o lote 09, por 24.50m. Área total de 363,00m². **Originou matrícula nº 6.232**

Lote 09: frente para a Rua Capitão Heliodoro Campos por 11.50m, fundos com o lote 06 por 11.50m, lado direito com o lote 08 por 23.50m e lado esquerdo com o lote 10, por 23.50m. Área total de 270,25m².

Lote 10: frente para a Rua Capitão Heliodoro Campos por 11.50m, fundos com o lote 06 por 3.50m e com o lote 05 por 8,00m, lado direito com o lote 09 por 23.50m e lado esquerdo com o lote 11, por 23.50m. Área total de 241.87m².

Lote 11: frente para a Rua Capitão Heliodoro Campos por 13.50m, fundos com o lote 05 por 7,00m e com o lote 04 por 6.50m, lado direito com o lote 10 por 24.50m e com a Rua Capitão Heliodoro Campos por 1,00m, e lado esquerdo com o lote 12, por 24.50m. Área total de 325.85m².

Lote 12: frente para a Rua Capitão Heliodoro Campos por 11.90m, fundos com o lote 04 por 8.50m e com o lote 03 por 3.40m, lado

CARTÓRIO DO REGISTRO DE IMÓVEIS

UNAI - MINAS GERAIS

OFICIAL: Bel. Humberto E. Lisboa Frederico

LIVRO 2 - REGISTRO GERAL

MATRÍCULA

56.518

FICHA

Y

direito com o lote 11 por 24.50m e lado esquerdo com o lote 12-A, por 24.50m. Área total de 291.55m².

Lote 12-A: frente para a Rua Capitão Heliodoro Campos por 11.90m, fundos com o lote 03 por 11.90m, lado direito com o lote 12 por 24.50m e lado esquerdo com o lote 13, por 24.50m. Área total de 291.55m².

Lote 13: frente para a Rua Capitão Heliodoro Campos por 15,00m, fundos com o lote 02 por 15,00m, lado direito com o lote 12-A por 24.50m e lado esquerdo com o lote 14, por 24.50m. Área total de 367.50m².

Lote 14: frente para a Rua Capitão Heliodoro Campos por 12,00m, fundos com o lote 01 por 15,00m, lado direito com o lote 13 por 24.50m e lado esquerdo com a Rua Aurino Teixeira, por 21.50m. Área total de 363,00m².

QUADRA I

Lote 01: frente para a Rua Capitão Heliodoro Campos por 10.50m, fundos com o lote 02 por 10.50m, lado direito com o lote 05 por 22.50m e com o lote 06 por 7.50m e lado esquerdo com a Área 1B, por 30,00m. Área total de 315,00m². **Originou matrícula nº 2.385**

Área 01- A: frente para a Rua Paracatú por 19.99m, fundos com área de terceiros por duas linhas quebradas 13.28m e 20.98m, lado direito com o lote 03 por 22.50m e com o lote 04 por 22.50m e com a chácara 31 por 24.27m, lado esquerdo com o lote 13 por 15,00m e com o lote 14 por 15,00m e com o lote 15 por 15,00m e com o lote 16 por 23,00m. Área total de 1436.43m².

Área 01- B: frente para a Rua Capitão Heliodoro Campos por 19.49m, fundos com a Rua Paracatú por 31.66m, lado direito com o lote 01 por 30,00m e com o lote 02 por duas linhas quebradas de 1.50m e 30,00m, lado esquerdo com o S/N por duas linhas quebradas de 22,50m e 12,00m e com o lote 10 por 7.50m e com o lote 11 por 15,00m e com o lote 12 por 15,00m. Área total de 1625.71m².

Lote 02: frente para a Rua Paracatú por 12,00m, fundos com o lote 01 por 10.50m e com a Área 1B por 1.50m, lado direito com a Área 1B por 30,00m e lado esquerdo com o lote 06, por 15,00m e com a Rua Paracatú por 15,00m. Área total de 360,00m².

Lote 03: frente para a Rua Paracatú por 15,00m, fundos com o lote 04 por 15,00m, lado direito com o lote 08 por 22.50m e lado esquerdo com a Área 1A por 22.50m. Área total de 337.50m².

Lote 04: frente para o lote 03 por 15,00m, fundos com a chácara 31 por 15,00m, lado direito com o lote 05 por 22.50m e lado esquerdo com a Área 1A por 22.50m. Área total de 337.50m².

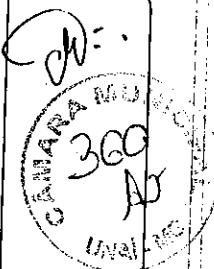
Lote 05: frente para o lote 08 por 15,00m e com a chácara 31 por 11.50m, fundos com a chácara 31 por 7,00m, lado direito com a chácara 31 por 28.20m e lado esquerdo com o lote 04 por 22.50m. Área total de 424.61m².

Lote 06: frente para a Rua Capitão Heliodoro Campos por 15,00m, fundos com o lote 07 por 15,00m, lado direito com a Rua Aurino Teixeira por 22.50m e lado esquerdo com o lote 01 por 22.50m. Área total de 337.50m².

Lote 07: frente para a Rua Paracatú por 15,00m, fundos com o lote 06 por 15,00m, lado direito com o lote 01 por 7.50m e com o lote 02 por 15,00m, e lado esquerdo com a Rua Aurino Teixeira por 22.50m. Área total de 337.50m².

Lote 08: frente para a Rua Paracatú por 15,00m, fundos com o lote 05 por 15,00m, lado direito com o lote 09 por 22.50m, e lado esquerdo com o lote 03 por 22.50m. Área total de 337.50m².

Lote 09: frente para a Rua Paracatú por 22.50m, lado direito com a chácara 31 por 32,00m, lado esquerdo com o lote 08 por 22.50m. Área total de 241.87m².



QUADRA J

Lote 01: frente para a Avenida Brasília por 15,00m, fundos com o lote 09 por 15,00m, lado direito com a Rua Capitão Heliodoro Campos por 22.50m lado esquerdo com o lote 02, por 22.50m. Área total de 337.50m². -Originou a Mat. 59.757.

Lote 02: frente para a Avenida Brasília por 15,00m, fundos com o lote 10 por 15,00m, lado direito com o lote 01 por 22.50m lado esquerdo com o lote 03, por 22.50m. Área total de 337.50m².

Lote 03: frente para a Avenida Brasília por 15,00m, fundos com o lote 11 por 15,00m, lado direito com o lote 02 por 22.50m lado esquerdo com o lote 04, por 22.50m. Área total de 337.50m².

Lote 04: frente para a Avenida Brasília por 15,00m, fundos com o lote 12 por 15,00m, lado direito com o lote 03 por 22.50m lado esquerdo com a Rua Paracatú por 22.50m. Área total de 337.50m².

Lote 05: frente para a Avenida Brasília por 15,00m, fundos com o lote 13 por 15,00m, lado direito com a Rua Paracatú por 22.50m lado esquerdo com o lote 06 por 22.50m. Área total de 337.50m².

Lote 06: frente para a Avenida Brasília por 15,00m, fundos com o lote 14 por 15,00m, lado direito com o lote 05 por 22.50m lado esquerdo com o lote 07 por 22.50m. Área total de 337.50m².

Originou matrícula nº 15.050

Lote 07: frente para a Avenida Brasília por 15,00m, fundos com o lote 15 por 15,00m, lado direito com o lote 06 por 22.50m lado esquerdo com o lote 08 por 22.50m. Área total de 337.50m².

Originou matrícula nº 15.051

Lote 08: frente para a Avenida Brasília por 7,00m, fundos com o lote 16 por 14,00m, lado direito com o lote 07 por 22.50m lado esquerdo com área de terceiros por 23,00m. Área total de 238.85m².

Originou matrícula nº 15.052

Lote 09: frente para a Área 01-B por 15,00m, fundos com o lote 01 por 15,00m, lado direito com o lote 10 por 22.50m lado esquerdo com a Rua Capitão Heliodoro Campos por 22.50m. Área total de 337.50m².

Lote 10: frente para a Área 01-B por 15,00m, fundos com o lote 02 por 15,00m, lado direito com o lote 11 por 22.50m lado esquerdo com o lote 09 por 22.50m. Área total de 337.50m².

Lote 11: frente para a Área 01-B por 15,00m, fundos com o lote 03 por 15,00m, lado direito com o lote 12 por 22.50m lado esquerdo com o lote 10 por 22.50m. Área total de 337.50m².

Lote 12: frente para a Área 01-B por 15,00m, fundos com o lote 04 por 15,00m, lado direito com a Rua Paracatú por 22.50m lado esquerdo com o lote 11 por 22.50m. Área total de 337.50m².

Lote 13: frente para a Área 01-A por 15,00m, fundos com o lote 05 por 15,00m, lado direito com o lote 14 por 22.50m lado esquerdo com a Rua Paracatú por 22.50m. Área total de 337.50m².

Lote 14: frente para a Área 01-A por 15,00m, fundos com o lote 06 por 15,00m, lado direito com o lote 15 por 22.50m lado esquerdo com o lote 13 por 22.50m. Área total de 337.50m². **Originou matrícula nº 15.053**

Lote 15: frente para a Área 01-A por 15,00m, fundos com o lote 07 por 15,00m, lado direito com o lote 16 por 22.50m lado esquerdo com o lote 14 por 22.50m. Área total de 337.50m². **Originou matrícula nº 15.054**

Lote 16: frente para a Área 01-A por 23,00m, fundos com o lote 08 por 14,00m, lado direito com área de terceiros por 10,00m lado esquerdo com o lote 15 por 22.50m. Área total de 300.62m². **Originou matrícula nº 15.055**

QUADRA J e I

Lote s/n: frente para a Rua Heliodoro Campos por 12,00m, fundos

CARTÓRIO DO REGISTRO DE IMÓVEIS

UNAÍ - MINAS.GERAIS

OFICIAL: Bel. Humberto E. Lisboa Frederico

LIVRO 2 - REGISTRO GERAL

MATRÍCULA

56.518

FICHA

Z

com terreno urbano por 12,00m, lado direito com lote 01 da quadra I por 22.50m lado esquerdo com o lote 09 da quadra J, por 22.50m. Área total de 270,00m². **Originou matrícula nº 02.488**

QUADRA K

Lote 01: frente para a Avenida Brasília por 15,00m, fundos com o lote 20 por 15,00m, lado direito com a Avenida Capitão Claro por 21.25m lado esquerdo com o lote 02, por 21.25m. Área total de 318.75m².

Lote 02: frente para a Avenida Brasília por 15,00m, fundos com o lote 19 por 15,00m, lado direito com o lote 01 por 21.25m lado esquerdo com o lote 03, por 21.25m. Área total de 318.75m².

Lote 03: frente para a Avenida Brasília por 15,00m, fundos com o lote 18 por 15,00m, lado direito com o lote 02 por 21.25m lado esquerdo com o lote 04 por 21.25m. Área total de 318.75m².

Lote 04: frente para a Avenida Brasília por 15,00m, fundos com o lote 17 por 15,00m, lado direito com o lote 03 por 21.25m lado esquerdo com o lote 05 por 21.25m. Área total de 318.75m².

Lote 05: frente para a Avenida Brasília por 15,00m, fundos com o lote 16 por 15,00m, lado direito com o lote 04 por 21.25m lado esquerdo com o lote 06 por 21.25m. Área total de 318.75m².

Lote 06: frente para a Avenida Brasília por 15,00m, fundos com o lote 15 por 15,00m, lado direito com o lote 05 por 21.25m lado esquerdo com o lote 07 por 21.25m. Área total de 318.75m².

Lote 07: frente para a Avenida Brasília por 15,00m, fundos com o lote 14 por 15,00m, lado direito com o lote 06 por 21.25m lado esquerdo com o lote 08 por 21.25m. Área total de 318.75m².

Lote 08: frente para a Avenida Brasília por 15,00m, fundos com o lote 13 por 15,00m, lado direito com o lote 07 por 21.25m lado esquerdo com o lote 09 por 21.25m. Área total de 318.75m².

Lote 09: frente para a Avenida Brasília por 15,00m, fundos com o lote 12 por 15,00m, lado direito com o lote 08 por 21.25m lado esquerdo com o lote 10 por 21.25m. Área total de 318.75m².

Lote 10: frente para a Avenida Brasília por 12,00m, fundos com o lote 11 por 15,00m, lado direito com o lote 09 por 21.25m lado esquerdo com a Rua Ramiro Lopes por 18.25m. Área total de 266.62m².

Lote 11: frente para a Rua Urucuia por 12,00m, fundos com o lote 10 por 15,00m, lado direito com a Rua Ramiro Lopes por 18.25m lado esquerdo com o lote 12 por 21.25m. Área total de 313.20m².

Lote 12: frente para a Rua Urucuia por 15,00m, fundos com o lote 09 por 15,00m, lado direito com o lote 11 por 21.25m lado esquerdo com o lote 13 por 21.25m. Área total de 318,00m².

Lote 13: frente para a Rua Urucuia por 15,00m, fundos com o lote 08 por 15,00m, lado direito com o lote 12 por 21.25m lado esquerdo com o lote 14 por 21.25m. Área total de 318.75m².


Lote 14: frente para a Rua Urucuia por 15,00m, fundos com o lote 07 por 15,00m, lado direito com o lote 13 por 21.25m lado esquerdo com o lote 15 por 21.25m. Área total de 318.75m².

Lote 15: frente para a Rua Urucuia por 15,00m, fundos com o lote 06 por 15,00m, lado direito com o lote 14 por 21.25m lado esquerdo com o lote 16 por 21.25m. Área total de 318.75m².

Lote 16: frente para a Rua Urucuia por 15,00m, fundos com o lote 05 por 15,00m, lado direito com o lote 15 por 21.25m lado esquerdo com o lote 17 por 21.25m. Área total de 318.75m².

Lote 17: frente para a Rua Urucuia por 15,00m, fundos com o lote 04 por 15,00m, lado direito com o lote 16 por 21.25m lado esquerdo com o lote 18 por 21.25m. Área total de 318.75m².

Lote 18: frente para a Rua Urucuia por 15,00m, fundos com o lote 03 por 15,00m, lado direito com o lote 17 por 21.25m.



com o lote 19 por 21.25m. Área total de 318.75m².

Lote 19: frente para a Rua Urucuia por 15,00m, fundos com o lote 02 por 15,00m, lado direito com o lote 18 por 21.25m lado esquerdo com o lote 20 por 21.25m. Área total de 318.75m².

Lote 20: frente para a Rua Urucuia por 15,00m, fundos com o lote 01 por 15,00m, lado direito com o lote 19 por 21.25m lado esquerdo com a Avenida Capitão Claro por 21.25m. Área total de 318.75m².

QUADRA L

Lote 01: frente para a Rua Urucuia por 12,00m, fundos com o lote 20 por 15,00m, lado direito com a Avenida Capitão Claro por 18.25m lado esquerdo com o lote 02, por 21.25m. Área total de 313.20m².

Lote 02: frente para a Rua Urucuia por 15,00m, fundos com o lote 19 por 15,00m, lado direito com o lote 01 por 21.25m lado esquerdo com o lote 03, por 21.25m. Área total de 318.75m². -Originou a Mat 59.758.

Lote 03: frente para a Rua Urucuia por 15,00m, fundos com o lote 18 por 15,00m, lado direito com o lote 02 por 21.25m lado esquerdo com o lote 04, por 21.25m. Área total de 318.75m². Originou matrícula n° 13.028

Lote 04: frente para a Rua Urucuia por 15,00m, fundos com o lote 17 por 15,00m, lado direito com o lote 03 por 21.25m lado esquerdo com o lote 05, por 21.25m. Área total de 318.75m².

Lote 05: frente para a Rua Urucuia por 15,00m, fundos com o lote 16 por 15,00m, lado direito com o lote 04 por 21.25m lado esquerdo com o lote 06, por 21.25m. Área total de 318.75m².

Lote 06: frente para a Rua Urucuia por 15,00m, fundos com o lote 15 por 15,00m, lado direito com o lote 05 por 21.25m lado esquerdo com o lote 07, por 21.25m. Área total de 318.75m².

Lote 07: frente para a Rua Urucuia por 15,00m, fundos com o lote 14 por 15,00m, lado direito com o lote 06 por 21.25m lado esquerdo com o lote 08, por 21.25m. Área total de 318.75m².

Lote 08: frente para a Rua Urucuia por 15,00m, fundos com o lote 13 por 15,00m, lado direito com o lote 07 por 21.25m lado esquerdo com o lote 09, por 21.25m. Área total de 318.75m².

Lote 09: frente para a Rua Urucuia por 15,00m, fundos com o lote 12 por 15,00m, lado direito com o lote 08 por 21.25m lado esquerdo com o lote 10, por 21.25m. Área total de 318.75m². -Or. Mat, 59.704.

Lote 10: frente para a Rua Urucuia por 15,00m, fundos com o lote 11 por 15,00m, lado direito com o lote 09 por 21.25m lado esquerdo com a Rua Ramiro Lopes, por 21.25m. Área total de 318.75m². Or. Mat. 59.705.

Lote 11: frente para a Rua Paulinho Campos por 12,00m, fundos com o lote 10 por 15,00m, lado direito com a Rua Ramiro Lopes por 18.25m lado esquerdo com o lote 12 por 21.25m. Área total de 266,00m². Originou matrícula n° 13.193

Lote 12: frente para a Rua Paulinho Campos por 15,00m, fundos com o lote 09 por 15,00m, lado direito com o lote 11 por 21.25m lado esquerdo com o lote 13 por 21.25m. Área total de 318.75m².

Lote 13: frente para a Rua Paulinho Campos por 15,00m, fundos com o lote 08 por 15,00m, lado direito com o lote 12 por 21.25m lado esquerdo com o lote 14 por 21.25m. Área total de 318.75m².

Lote 14: frente para a Rua Paulinho Campos por 15,00m, fundos com o lote 07 por 15,00m, lado direito com o lote 13 por 21.25m lado esquerdo com o lote 15 por 21.25m. Área total de 318.75m².

Lote 15: frente para a Rua Paulinho Campos por 15,00m, fundos com o lote 06 por 15,00m, lado direito com o lote 14 por 21.25m lado esquerdo com o lote 16 por 21.25m. Área total de 318.75m².

Lote 16: frente para a Rua Paulinho Campos por 15,00m, fundos com o lote 05 por 15,00m, lado direito com o lote 15 por 21.25m lado esquerdo com o lote 17 por 21.25m. Área total de 318.75m².

Lote 17: frente para a Rua Paulinho Campos por 15,00m, fundos com

CARTÓRIO DO REGISTRO DE IMÓVEIS

UNAI - MINAS GERAIS

OFICIAL: Bel. Humberto E. Lisboa Frederico

LIVRO 2 - REGISTRO GERAL

MATRÍCULA

56.518

FICHA

A-1

o lote 04 por 15,00m, lado direito com o lote 16 por 21.25m lado esquerdo com o lote 18 por 21.25m. Área total de 318.75m².

Lote 18: frente para a Rua Paulinho Campos por 15,00m, fundos com o lote 03 por 15,00m, lado direito com o lote 17 por 21.25m lado esquerdo com o lote 19 por 21.25m. Área total de 318.75m².

Lote 19: frente para a Rua Paulinho Campos por 15,00m, fundos com o lote 02 por 15,00m, lado direito com o lote 18 por 21.25m lado esquerdo com o lote 20 por 21.25m. Área total de 318.75m².

Lote 20: frente para a Rua Paulinho Campos por 12,00m, fundos com o lote 01 por 15,00m, lado direito com o lote 19 por 21.25m lado esquerdo com a Avenida Capitão Claro por 18.25m. Área total de 313.20m².

QUADRA M

Lote 01: frente para a Avenida Capitão Claro por 11,00m, fundos com o lote 14 por 14,00m, lado direito com a Avenida Brasília por 21.50m lado esquerdo com o lote 02, por 24.50m. Área total de 330.50m².

Lote 02: frente para a Avenida Capitão Claro por 14,00m, fundos com o lote 13 por 14,00m, lado direito com o lote 01 por 24.50m lado esquerdo com o lote 03, por 24.50m. Área total de 335,00m².

Lote 03: frente para a Avenida Capitão Claro por 14,00m, fundos com o lote 12 por 14,00m, lado direito com o lote 02 por 24.50m lado esquerdo com o lote 04, por 24.50m. Área total de 335,00m².

Lote 04: frente para a Avenida Capitão Claro por 14,00m fundos com o lote 11 por 14,00m, lado direito com o lote 03 por 24.50m lado esquerdo com o lote 05, por 24.50m. Área total de 335,00m².

Lote 05: frente para a Avenida Capitão Claro por 14,00m fundos com o lote 10 por 14,00m, lado direito com o lote 04 por 24.50m lado esquerdo com o lote 06, por 24.50m. Área total de 335,00m². Or. Mat. 59.428.

Lote 06: frente para a Avenida Capitão Claro por 14,00m fundos com o lote 09 por 14,00m, lado direito com o lote 05 por 24.50m lado esquerdo com o lote 07, por 24.50m. Área total de 335,00m². Originou A Ma. 59.429.

Lote 07: frente para a Avenida Capitão Claro por 13,00m fundos com o lote 08 por 16,00m, lado direito com o lote 06 por 24.50m lado esquerdo com a Rua Paulinho Campos, por 21.50m. Área total de 387.50m². -Originou a Mat 59.430

Lote 08: frente para a Avenida Daniel Teixeira por 13,00m fundos com o lote 07 por 16,00m, lado direito com a Rua Paulinho Campos por 21.50m lado esquerdo com o lote 09, por 24.50m. Área total de 387.50m². Originou matrícula nº 2.383

Lote 09: frente para a Avenida Daniel Teixeira por 14,00m fundos com o lote 06 por 14,00m, lado direito com o lote 08 por 24.50m lado esquerdo com o lote 10, por 24.50m: Área total de 335,00m². Originou matrícula nº 2.384

Lote 10: frente para a Avenida Daniel Teixeira por 14,00m fundos com o lote 05 por 14,00m, lado direito com o lote 09 por 24.50m lado esquerdo com o lote 11, por 24.50m. Área total de 335,00m². Originou matrícula nº 2.384

Lote 11: frente para a Avenida Daniel Teixeira por 14,00m fundos com o lote 04 por 14,00m, lado direito com o lote 10 por 24.50m lado esquerdo com o lote 12, por 24.50m. Área total de 335,00m². Originou matrícula nº 2.384

Lote 12: frente para a Avenida Daniel Teixeira por 14,00m fundos com o lote 03 por 14,00m, lado direito com o lote 11 por 24.50m lado esquerdo com o lote 13, por 24.50m. Área total de 335,00m².

Lote 13: frente para a Avenida Daniel Teixeira por 14,00m fundos com o lote 02 por 14,00m, lado direito com o lote 12 por 24.50m lado esquerdo com o lote 14, por 24.50m. Área total de 335,00m².

com o lote 01 por 14,00m, lado direito com o lote 13 por 24.50m lado esquerdo com a Avenida Brasília, por 21.50m. Área total de 330.50m².

QUADRA N

Lote 01: frente para a Avenida Daniel Teixeira por 11,00m, fundos com o lote 14 por 14,00m, lado direito com a Avenida Brasília por 21.50m lado esquerdo com o lote 02, por 24.50m. Área total de 287.50m².

Lote 02: frente para a Avenida Daniel Teixeira por 14,00m fundos com o lote 13 por 14,00m, lado direito com o lote 01 por 24.50m lado esquerdo com o lote 03, por 24.50m. Área total de 343,00m².

Lote 03: frente para a Avenida Daniel Teixeira por 14,00m fundos com o lote 12 por 14,00m, lado direito com o lote 02 por 24.50m lado esquerdo com o lote 04, por 24.50m. Área total de 343,00m².

Lote 04: frente para a Avenida Daniel Teixeira por 14,00m fundos com o lote 11 por 14,00m, lado direito com o lote 03 por 24.50m lado esquerdo com o lote 05, por 24.50m. Área total de 343,00m².

Lote 05: frente para a Avenida Daniel Teixeira por 14,00m fundos com o lote 10 por 14,00m, lado direito com o lote 04 por 24.50m lado esquerdo com o lote 06, por 24.50m. Área total de 343,00m².

Lote 06: frente para a Avenida Daniel Teixeira por 14,00m fundos com o lote 09 por 14,00m, lado direito com o lote 05 por 24.50m lado esquerdo com o lote 07, por 24.50m. Área total de 343,00m².

Lote 07: frente para a Avenida Daniel Teixeira por 14,00m fundos com o lote 08 por 15,00m, lado direito com o lote 06 por 24.50m lado esquerdo com a Rua Paulinho Campos, por 21,00m. Área total de 323.79m².

Lote 08: frente para a Rua Capitão Heliodoro Campos por 14,00m fundos com o lote 07 por 15,00m, lado direito com a Rua Paulinho Campos por 21,00m lado esquerdo com o lote 09, por 24.50m. Área total de 323.18m².

Lote 09: frente para a Rua Capitão Heliodoro Campos por 14,00m fundos com o lote 06 por 14,00m, lado direito com o lote 08 por 24.50m lado esquerdo com o lote 10, por 24.50m. Área total de 343,00m².

Lote 10: frente para a Rua Capitão Heliodoro Campos por 14,00m fundos com o lote 05 por 14,00m, lado direito com o lote 09 por 24.50m lado esquerdo com o lote 11, por 24.50m. Área total de 343,00m².

Lote 11: frente para a Rua Capitão Heliodoro Campos por 14,00m fundos com o lote 04 por 14,00m, lado direito com o lote 10 por 24.50m lado esquerdo com o lote 12, por 24.50m. Área total de 343,00m². Originou a Matrícula número 12.191 deste Ofício.

Lote 12: frente para a Rua Capitão Heliodoro Campos por 14,00m fundos com o lote 03 por 14,00m, lado direito com o lote 11 por 24.50m lado esquerdo com o lote 13, por 24.50m. Área total de 343,00m². Originou a Matrícula número 12.191 deste Ofício.

Lote 13: frente para a Rua Capitão Heliodoro Campos por 14,00m fundos com o lote 02 por 14,00m, lado direito com o lote 12 por 24.50m lado esquerdo com o lote 14, por 24.50m. Área total de 343,00m². Originou matrícula nº 6.091

Lote 14: frente para a Rua Capitão Heliodoro Campos por 11,00m fundos com o lote 01 por 14,00m, lado direito com o lote 13 por 24.50m lado esquerdo com a Avenida Brasília, por 21.50m. Área total de 330.50m². Originou matrícula nº 6.092

QUADRA O

Lote 01: frente para a Avenida Brasília por 15,00m, fundos com o lote 15 por 15,00m, lado direito com o lote 02 por 30,00m lado esquerdo com a Rua Capitão Heliodoro Campos, por 30,00m. Área

CARTÓRIO DO REGISTRO DE IMÓVEIS

UNAÍ - MINAS GERAIS

OFICIAL: Bel. Humberto E. Lisboa Frederico

LIVRO 2 - REGISTRO GERAL

MATRÍCULA

56.518

FICHA

B-1

total de 450,00m².

Lote 02: frente para a Avenida Brasília por 15,00m, fundos com o lote 15 por 15,00m, lado direito com o lote 03 por 30,00m, lado esquerdo com o lote 01, por 30,00m. Área total de 450,00m².

Lote 03: frente para a Avenida Brasília por 15,00m, fundos com o lote 15 por 12,00m e com o lote 06 por 3,00m, lado direito com o lote 04 por 30,00m, lado esquerdo com o lote 02, por 30,00m. Área total de 450,00m².

Lote 04: frente para a Avenida Brasília por 15,00m, fundos com o lote 06 por 15,00m lado direito com o lote 05 por 30,00m, lado esquerdo com o lote 03, por 30,00m. Área total de 450,00m².

Lote 05: frente para a Avenida Brasília por 21,00m, fundos com o lote 06 por 15,50m lado direito com a Avenida Lindolfo Teixeira por 27,00m, lado esquerdo com o lote 04, por 30,00m. Área total de 543,00m².

Lote 06: frente para a Avenida Lindolfo Teixeira por 13,00m, fundos com o lote 15 por 12,50m lado direito com o lote 07 por 33,50m, lado esquerdo com o lote 05, por 15,50m e com o lote 04 por 15,00m e com o lote 03 por 3,00m. Área total de 431,25m².

Lote 07: frente para a Avenida Lindolfo Teixeira por 13,50m, fundos com o lote 14 por 13,50m lado direito com o lote 08 por 31,00m, lado esquerdo com o lote 06, por 33,50m Área total de 435,32m².

Lote 08: frente para a Avenida Lindolfo Teixeira por 13,00m, fundos com o lote 13 por 13,00m lado direito com o lote 09 por 29,00m, lado esquerdo com o lote 07, por 31,00m Área total de 390,00m².

Lote 09: frente para a Avenida Lindolfo Teixeira por 27,50m fundos com o lote 10 por 30,00m lado direito com a Rua Paulinho Campos por 18,00m, lado esquerdo com o lote 08, por 29,00m Área total de 850,50m².

Lote 10: frente para a Rua Paulinho Campos por 15,00m fundos com o lote 13 por 15,00m lado direito com o lote 11 por 30,00m, lado esquerdo com o lote 09, por 30,00m Área total de 450,00m².

Lote 11: frente para a Rua Paulinho Campos por 15,00m fundos com o lote 13 por 15,00m lado direito com o lote 12 por 30,00m, lado esquerdo com o lote 10, por 30,00m Área total de 450,00m².

Originou matrícula nº 12.191

Lote 12: frente para a Rua Paulinho Campos por 9,97m fundos com o lote 13 por 9,70m lado direito com a Rua Capitão Heliodoro Campos por 30,00m, lado esquerdo com o lote 11, por 30,00m Área total de 298,90m². **Originou matrícula nº 12.191**


Lote 13: frente para a Rua Capitão Heliodoro Campos por 12,50m fundos com o lote 08 por 13,00m lado direito com o lote 14 por 40,70m, lado esquerdo com o lote 12, por 9,70m e com o lote 11 por 15,00m e com o lote 10 por 15,00m, Área total de 508,75m².

Lote 14: frente para a Rua Capitão Heliodoro Campos por 12,50m fundos com o lote 07 por 13,50m lado direito com o lote 15 por 40,70m, lado esquerdo com o lote 13, por 40,70m Área total de 508,75m².

Lote 15: frente para a Rua Capitão Heliodoro Campos por 12,50m fundos com o lote 06 por 12,50m lado direito com o lote 01 por 15,00m e com o lote 02 por 15,00m e com o lote 03 por 12,00m, lado esquerdo com o lote 14 por 40,70m Área total de 508,75m².

QUADRA P

Lote 01: frente para a Avenida Lindolfo Teixeira por 14,00m, fundos com área de terceiros por 20,00m, lado direito com a Avenida Brasília por 29,00m lado esquerdo com o lote 02 por 29,00m. Área total de 493,00m².



Área 01-A: frente para a Avenida Lindolfo Teixeira por 21,00m, fundos com a Rua Sem Nome 2 por 16,00m, lado direito com o lote 09 por 14,00m e com o lote 10 por 14,00m e com o 11 por 14,00m e com a Área 2-A por 39.97m e com o lote 01 por 15,00m e com o lote 02 por 15,00m lado esquerdo com o lote 11 por 20.50m e com o lote 10 por 26,00m e com o lote 09 por 25.50m e com o lote 08 por 31,00m. Área total de 1687,00m².

Lote 02: frente para a Avenida Lindolfo Teixeira por 14,00m, fundos com área de terceiros por 14,00m, lado direito com o lote 01 por 30,00m lado esquerdo com o lote 03 por 30,00m. Área total de 420,00m².

Área 2-A: frente para a Área 1-A por 39.97m fundos com área de terceiros por 36.03m, lado direito com o lote 11 por 30,00m lado esquerdo com o lote 01 por, por 30,00m. Área total de 1139.95m².

Lote 03: frente para a Avenida Lindolfo Teixeira por 14,00m, fundos com área de terceiros por 14,00m, lado direito com o lote 02 por 30,00m lado esquerdo com o lote 04 por 30,00m. Área total de 420,00m².

Lote 04: frente para a Avenida Lindolfo Teixeira por 14,00m fundos com área de terceiros por 14,00m, lado direito com o lote 03 por 30,00m lado esquerdo com o lote 05 por 30,00m. Área total de 420,00m².

Lote 05: frente para a Avenida Lindolfo Teixeira por 14,00m fundos com área de terceiros por 14,00m, lado direito com o lote 04 por 30,00m lado esquerdo com o lote 06 por 30,00m. Área total de 420,00m².

Lote 06: frente para a Avenida Lindolfo Teixeira por 14,00m fundos com área de terceiros por 14,00m, lado direito com o lote 05 por 30,00m lado esquerdo com o lote 07 por 30,00m. Área total de 420,00m².

Lote 07: frente para a Avenida Lindolfo Teixeira por 14,00m fundos com área de terceiros por 14,00m, lado direito com o lote 06 por 30,00m lado esquerdo com o lote 08 por 30,00m. Área total de 420,00m².

Lote 08: frente para a Avenida Lindolfo Teixeira por 14,00m fundos com área de terceiros por 14,00m, lado direito com o lote 07 por 30,00m lado esquerdo com o lote 09 por 30,00m. Área total de 420,00m².

Lote 09: frente para a Área 1-A por 14,00m fundos com área de terceiros por 14,00m, lado direito com o lote 08 por 30,00m lado esquerdo com o lote 10 por 30,00m. Área total de 420,00m².

Lote 10: frente para a Área 1-A por 14,00m fundos com área de terceiros por 14,00m, lado direito com o lote 09 por 30,00m lado esquerdo com o lote 11 por 30,00m. Área total de 420,00m².

Lote 11: frente para a Área 1-A por 14,00m fundos com área de terceiros por 14,00m, lado direito com o lote 10 por 30,00m lado esquerdo com a Área 2-A por 30,00m. Área total de 420,00m².

QUADRA Q

Lote 01: frente para a Rua Paulinho Campos por 12,00m fundos com o lote 19 por 15,00m lado direito com a Avenida Capitão Claro por 27,00m lado esquerdo com o lote 02 por 30,00m. Área total de 445.50m².

Lote 02: frente para a Rua Paulinho Campos por 15,00m fundos com o lote 19 por 15,00m lado direito com o lote 01 por 30,00m lado esquerdo com o lote 03 por 30,00m. Área total de 450,00m².

Lote 03: frente para a Rua Paulinho Campos por 15,00m fundos com o lote 14 por 15.20m lado direito com o lote 02 por 30,00m e com o lote 19 por 11.50m lado esquerdo com o lote 04 por 37,00m. Área total de 592.67m².

CARTÓRIO DO REGISTRO DE IMÓVEIS

UNAI - MINAS GERAIS

OFICIAL: Bel. Humberto E. Lisboa Frederico

LIVRO 2 - REGISTRO GERAL

MATRÍCULA

56.518

FICHA

C-1

Lote 04: frente para a Rua Paulinho Campos por 15,00m fundos com o lote 14 por 0.30m e com o lote 13 por 14.90m lado direito com o lote 03 por 37,00m lado esquerdo com o lote 05 por 32,00m. Área total de 520.95m².

Lote 05: frente para a Rua Paulinho Campos por 15,00m fundos com o lote 13 por 0.60m e com o lote 12 por 14.40m lado direito com o lote 04 por 32,00m lado esquerdo com o lote 06 por 30,00m. Área total de 465,00m².

Lote 06: frente para a Rua Paulinho Campos por 15,00m fundos com o lote 12 por 0.60m e com o lote 11 por 14.40m lado direito com o lote 05 por 30,00m lado esquerdo com o lote 07 por 30,00m. Área total de 450,00m².

Lote 07: frente para a Rua Paulinho Campos por 15,00m fundos com o lote 11 por 15,00m lado direito com o lote 06 por 30,00m lado esquerdo com o lote 08 por 30,00m. Área total de 450,00m².

Lote 08: frente para a Rua Paulinho Campos por 15,00m fundos com o lote 11 por 15,00m lado direito com o lote 07 por 30,00m lado esquerdo com o lote 09 por 30,00m. Área total de 450,00m².

Lote 09: frente para a Rua Paulinho Campos por 12,00m fundos com o lote 11 por 3.88m e com a Rua Goiás por 9.12m lado direito com o lote 08 por 30,00m lado esquerdo com o lote 10 por 30,00m. Área total de 353.13m².

Lote 10: frente para a Rua Paulinho Campos por 16.33m fundos com a Rua Goiás por 18.64m lado direito com o lote 09 por 30,00m lado esquerdo com Rua Goiás por 20.55m. Área total de 412.40 m².

Lote 11: frente para a Rua Goiás por 40.50m fundos com o lote 12 por 30,00m lado direito lote 06 por 14.40m e com o lote 07 por 15,00m e com o lote 08 por 15,00m e com o lote 09 por 3.88m. Área total de 607.50m².

Lote 12: frente para a Rua Goiás por 15,00m fundos com o lote 06 por 0.60m e com o lote 05 por 14.40m lado direito lote 11 por 30,00m lado esquerdo com o lote 13 por 33,00m. Área total de 480.37m².

Lote 13: frente para a Rua Goiás por 15,00m fundos com o lote 04 por 14.90m e com o lote 05 por 0.60m lado direito lote 12 por 33,00m lado esquerdo com o lote 14 por 36,00m. Área total de 526.12m².

Lote 14: frente para a Rua Goiás por 15,00m fundos com o lote 03 por 15.20m e com o lote 04 por 0.30m lado direito lote 13 por 32.87m lado esquerdo com o lote 15 por 30,00m e com o lote 18 por 10,00m. Área total de 500.96m².

Lote 15: frente para a Rua Goiás por 15,00m fundos com o lote 18 por 15,00m lado direito com o lote 14 por 30,00m lado esquerdo com o lote 15 por 30,00m. Área total de 450,00m².

Lote 16: frente para a Rua Goiás por 15,00m fundos com o lote 18 por 15,00m lado direito com o lote 15 por 30,00m lado esquerdo com o lote 17 por 29.70m. Área total de 445.50m².

Lote 17: frente para a Rua Goiás por 22,00m fundos com o lote 14 por 10,00m lado direito com o lote 16 por 29.70m lado esquerdo com a Avenida Capitão Claro por 32,00m. Área total de 439.61m².

Lote 18: frente para a Avenida Capitão Claro por 27,00m fundos com o lote 18 por 6.50m lado direito com o lote 17 por 6.50m, com o lote 16 por 15,00m e com o lote 15 por 15,00m, lado esquerdo com o lote 19 por 30,00m. Área total de 574.86 m².

Lote 19: frente para a Avenida Capitão Claro por 15,00m fundos com o lote 18 por 3.50m e com lote 03 por 11.50m, lado direito com o lote 18 por 30,00m, lado esquerdo com o lote 01 por 15,00m e com lote 02 por 15,00m. Área total de 450,00 m².

QUADRA B



Lote 01: frente para a Avenida Capitão Claro por 14,00m fundos com o lote 20 por 14,00m lado direito com a Rua Paulinho Campos por 25,00m lado esquerdo com o lote 02 por 25,00m. Área total de 350,00m². -Ori. Mat. 59.706.

Lote 02: frente para a Avenida Capitão Claro por 14,00m fundos com o lote 19 por 14,00m lado direito com o lote 01 por 25,00m lado esquerdo com o lote 03 por 25,00m. Área total de 350,00m².

Lote 03: frente para a Avenida Capitão Claro por 14,00m fundos com o lote 18 por 14,00m lado direito com o lote 02 por 25,00m lado esquerdo com o lote 04 por 25,00m. Área total de 350,00m².

Lote 04: frente para a Avenida Capitão Claro por 14,00m fundos com o lote 17 por 14,00m lado direito com o lote 03 por 25,00m lado esquerdo com o lote 05 por 25,00m. Área total de 350,00m².

Lote 05: frente para a Avenida Capitão Claro por 14,00m fundos com o lote 16 por 14,00m lado direito com o lote 04 por 25,00m lado esquerdo com o lote 06 por 25,00m. Área total de 350,00m².

Lote 06: frente para a Avenida Capitão Claro por 14,00m fundos com o lote 15 por 14,00m lado direito com o lote 05 por 25,00m lado esquerdo com o lote 07 por 25,00m. Área total de 350,00m².

Lote 07: frente para a Avenida Capitão Claro por 14,00m fundos com o lote 14 por 14,00m lado direito com o lote 06 por 25,00m lado esquerdo com o lote 08 por 25,00m. Área total de 350,00m².

Lote 08: frente para a Avenida Capitão Claro por 14,00m fundos com o lote 13 por 14,00m lado direito com o lote 07 por 25,00m lado esquerdo com o lote 09 por 14,00m e com a Avenida Capitão Claro por 11,00m. Área total de 350,00m².

Lote 09: frente para a Rua Goiás por 14,00m fundos com o lote 08 por 14,00m lado direito com a Avenida Capitão Claro por 23.25m lado esquerdo com o lote 10 por 3,00m e com o lote 11 por 14,00m e com o lote 12 por 14,00m. Área total de 596.25m².

Lote 10: frente para a Avenida Daniel Teixeira por 19.21m fundos com o lote 09 por 3,00m lado direito com a Rua Goiás por 29.79m lado esquerdo com o lote 11 por 25,00m. Área total de 277.62m².

Lote 11: frente para a Avenida Daniel Teixeira por 14,00m fundos com o lote 09 por 14,00m lado direito com o lote 10 por 25,00m lado esquerdo com o lote 12 por 25,00m. Área total de 350,00m².

Lote 12: frente para a Avenida Daniel Teixeira por 14,00m fundos com o lote 09 por 14,00m lado direito com o lote 11 por 25,00m lado esquerdo com o lote 13 por 25,00m. Área total de 350,00m².

Lote 13: frente para a Avenida Daniel Teixeira por 14,00m fundos com o lote 08 por 14,00m lado direito com o lote 12 por 25,00m lado esquerdo com o lote 14 por 25,00m. Área total de 350,00m².

Lote 14: frente para a Avenida Daniel Teixeira por 14,00m fundos com o lote 07 por 14,00m lado direito com o lote 13 por 25,00m lado esquerdo com o lote 15 por 25,00m. Área total de 350,00m².

Lote 15: frente para a Avenida Daniel Teixeira por 14,00m fundos com o lote 06 por 14,00m lado direito com o lote 14 por 25,00m lado esquerdo com o lote 16 por 25,00m. Área total de 350,00m².

Lote 16: frente para a Avenida Daniel Teixeira por 14,00m fundos com o lote 05 por 14,00m lado direito com o lote 15 por 25,00m lado esquerdo com o lote 17 por 25,00m. Área total de 350,00m².

Lote 17: frente para a Avenida Daniel Teixeira por 14,00m fundos com o lote 04 por 14,00m lado direito com o lote 16 por 25,00m lado esquerdo com o lote 18 por 25,00m. Área total de 350,00m².

Lote 18: frente para a Avenida Daniel Teixeira por 14,00m fundos com o lote 03 por 14,00m lado direito com o lote 17 por 25,00m lado esquerdo com o lote 19 por 25,00m. Área total de 350,00m². -Ori. Mat. 58.809.

Lote 19: frente para a Avenida Daniel Teixeira por 14,00m fundos com o lote 02 por 14,00m lado direito com o lote 18 por 25,00m

CARTÓRIO DO REGISTRO DE IMÓVEIS

UNAÍ - MINAS GERAIS

OFICIAL: Bel. Humberto E. Lisboa Frederico

LIVRO 2 - REGISTRO GERAL

MATRÍCULA

56.518

FICHA

D-1

lado esquerdo com o lote 20 por 25,00m. Área total de 350,00m². Or. Ma. 59.423

Lote 20: frente para a Avenida Daniel Teixeira por 14,00m fundos com o lote 01 por 14,00m lado direito com o lote 19 por 25,00m lado esquerdo com a Rua Paulinho Campos por 25,00m. Área total de 350,00m². - Orig. Mat. 58.811.

QUADRA S

Lote 01: frente para a Avenida Daniel Teixeira por 11,00m fundos com o lote 27 por 14,00m lado direito com a Rua Paulinho Campos por 21.50m lado esquerdo com o lote 02 por 24.50m. Área total de 338.50m².

Lote 02: frente para a Avenida Daniel Teixeira por 14,00m fundos com o lote 26 por 14,00m lado direito com o lote 01 por 24.50m lado esquerdo com o lote 03 por 24.50m. Área total de 343,00m².

Lote 03: frente para a Avenida Daniel Teixeira por 14,00m fundos com o lote 25 por 14,00m lado direito com o lote 02 por 24.50m lado esquerdo com o lote 04 por 24.50m. Área total de 343,00m².

Lote 04: frente para a Avenida Daniel Teixeira por 14,00m fundos com o lote 24 por 14,00m lado direito com o lote 03 por 24.50m lado esquerdo com o lote 05 por 24.50m. Área total de 343,00m². - Or. Mat. 59.759.

Lote 05: frente para a Avenida Daniel Teixeira por 14,00m fundos com o lote 23 por 14,00m lado direito com o lote 04 por 24.50m lado esquerdo com o lote 06 por 24.50m. Área total de 343,00m².

Lote 06: frente para a Avenida Daniel Teixeira por 14,00m fundos com o lote 22 por 14,00m lado direito com o lote 05 por 24.50m lado esquerdo com o lote 07 por 24.50m. Área total de 343,00m².

Lote 07: frente para a Avenida Daniel Teixeira por 14,00m fundos com o lote 21 por 14,00m lado direito com o lote 06 por 24.50m lado esquerdo com o lote 08 por 24.50m. Área total de 343,00m².

Lote 08: frente para a Avenida Daniel Teixeira por 13,00m fundos com o lote 20 por 13,00m lado direito com o lote 07 por 24.50m lado esquerdo com o lote 09 por 24.50m. Área total de 318.50m². - Orig. Ma. 58.951.

Lote 09: frente para a Avenida Daniel Teixeira por 13,00m fundos com o lote 20 por 1,00m e com o lote 19 por 12,00m lado direito com o lote 08 por 24.50m lado esquerdo com o lote 10 por 24.50m. Área total de 318.50m². - Or. Mat. 60.012

Lote 10: frente para a Avenida Daniel Teixeira por 13,00m fundos com o lote 19 por 2,00m e com o lote 18 por 11,00m lado direito com o lote 09 por 24.50m lado esquerdo com o lote 11 por 24.50m. Área total de 318.50m².

Lote 11: frente para a Avenida Daniel Teixeira por 13,00m fundos com o lote 18 por 3,00m e com o lote 17 por 10,00m lado direito com o lote 10 por 24.50m lado esquerdo com o lote 12 por 24.50m. Área total de 318.50m².

Lote 12: frente para a Avenida Daniel Teixeira por 13,00m fundos com o lote 17 por 4,00m e com o lote 16 por 9,00m lado direito com o lote 11 por 24.50m lado esquerdo com o lote 13 por 24.50m. Área total de 318.50m².

Lote 13: frente para a Avenida Daniel Teixeira por 4,00m fundos com o lote 16 por 5,00m e com o lote 15 por 14,00m e com o 14 por 6,00m lado direito com o lote 12 por 24.50m lado esquerdo com a Rua Goiás por 27,00m. Área total de 373.37m².

Lote 14: frente para a Rua Capitão Heliodoro Campos por 18.67m fundos com o lote 13 por 6,00m lado direito com a Rua Goiás por 27.58m lado esquerdo com o lote 15 por 24.50m. Área total de 302.24m².

Lote 15: frente para a Rua Capitão Heliodoro Campos por 14,00m fundos com o lote 13 por 14,00m lado direito com o lote 14 por 24.50m lado esquerdo com o lote 16 por 24.50m. Área total de 343.00m².

Lote 16: frente para a Rua Capitão Heliodoro Campos por 14,00m fundos com o lote 13 por 5,00m e com o lote 12 por 9,00m lado direito com o lote 15 por 24.50m lado esquerdo com o lote 17 por 24.50m. Área total de 343,00m².

Lote 17: frente para a Rua Capitão Heliodoro Campos por 14,00m fundos com o lote 12 por 4,00m e com o lote 11 por 10,00m lado direito com o lote 16 por 24.50m lado esquerdo com o lote 18 por 24.50m. Área total de 343,00m².

Lote 18: frente para a Rua Capitão Heliodoro Campos por 14,00m fundos com o lote 11 por 3,00m e com o lote 11 por 11,00m lado direito com o lote 17 por 24.50m lado esquerdo com o lote 19 por 24.50m. Área total de 343,00m².

Lote 19: frente para a Rua Capitão Heliodoro Campos por 14,00m fundos com o lote 10 por 2,00m e com o lote 09 por 12,00m lado direito com o lote 18 por 24.50m lado esquerdo com o lote 20 por 24.50m. Área total de 343,00m².

Lote 20: frente para a Rua Capitão Heliodoro Campos por 14,00m fundos com o lote 09 por 1,00m e com o lote 08 por 13,00m lado direito com o lote 19 por 24.50m lado esquerdo com o lote 21 por 24.50m. Área total de 343,00m².

Lote 21: frente para a Rua Capitão Heliodoro Campos por 14,00m fundos com o lote 07 por 14,00m lado direito com o lote 20 por 24.50m lado esquerdo com o lote 22 por 24.50m. Área total de 343,00m².

Lote 22: frente para a Rua Capitão Heliodoro Campos por 14,00m fundos com o lote 06 por 14,00m lado direito com o lote 21 por 24.50m lado esquerdo com o lote 23 por 24.50m. Área total de 343,00m².

Lote 23: frente para a Rua Capitão Heliodoro Campos por 14,00m fundos com o lote 05 por 14,00m lado direito com o lote 22 por 24.50m lado esquerdo com o lote 24 por 24.50m. Área total de 343,00m².

Lote 24: frente para a Rua Capitão Heliodoro Campos por 14,00m fundos com o lote 04 por 14,00m lado direito com o lote 23 por 24.50m lado esquerdo com o lote 25 por 24.50m. Área total de 343,00m².

Lote 25: frente para a Rua Capitão Heliodoro Campos por 14,00m fundos com o lote 03 por 14,00m lado direito com o lote 24 por 24.50m lado esquerdo com o lote 26 por 24.50m. Área total de 343,00m².

Lote 26: frente para a Rua Capitão Heliodoro Campos por 14,00m fundos com o lote 02 por 14,00m lado direito com o lote 25 por 24.50m lado esquerdo com o lote 27 por 24.50m. Área total de 343,00m².

Lote 27: frente para a Rua Capitão Heliodoro Campos por 11,00m fundos com o lote 01 por 14,00m lado direito com o lote 26 por 24.50m lado esquerdo com a Rua Paulinho Campos por 21.50m. Área total de 338.50m².

QUADRA T

Lote 01: frente para a Rua Capitão Heliodoro Campos por 15,00m fundos com o lote 11 por 15,00m lado direito com a Rua Paulinho Campos por 31,00m lado esquerdo com o lote 02 por 31,00m. Área total de 460.50m². **Originou matrícula nº 13.164**

Lote 02: frente para a Rua Capitão Heliodoro Campos por 15,00m fundos com o lote 11 por 8.50m e com o lote 10 por 6.50m lado direito com o lote 01 por 31,00m lado esquerdo com o lote 03 por 31,00m. Área total de 465,00m². **Originou matrícula nº 13.165**

Lote 03: frente para a Rua Capitão Heliodoro Campos por 15,00m fundos com o lote 10 por 15,00m lado direito com o lote 02 por

LIVRO 2 - REGISTRO GERAL

CARTÓRIO DO REGISTRO DE IMÓVEIS

UNAÍ - MINAS GERAIS

OFICIAL: Bel. Humberto E. Lisboa Frederico

MATRÍCULA

56.518

FICHA

E-1

31,00m lado esquerdo com o lote 04 por 31,00m. Área total de 465,00m². **Originou matrícula nº 13.166**

Lote 04: frente para a Rua Capitão Heliodoro Campos por 15,00m fundos com o lote 10 por 4.50m e com o lote 09 por 10.50m lado direito com o lote 03 por 31,00m lado esquerdo com o lote 05 por 31,00m. Área total de 465,00m².

Lote 05: frente para a Rua Capitão Heliodoro Campos por 15,00m fundos com o lote 09 por 15,00m lado direito com o lote 04 por 31,00m lado esquerdo com o lote 06 por 31,00m. Área total de 465,00m².

Lote 06: frente para a Rua Capitão Heliodoro Campos por 15,00m fundos com o lote 08 por 15,00m lado direito com o lote 05 por 31,00m lado esquerdo com o lote 07 por 31,00m. Área total de 465,00m².

Lote 07: frente para a Rua Capitão Heliodoro Campos por 15,00m fundos com o lote 08 por 15,00m lado direito com o lote 06 por 31,00m lado esquerdo com a Rua Sem Nome 2 por 31,00m. Área total de 465,00m².

Lote 08: frente para a Rua Sem Nome 2 por 12,00m fundos com o lote 09 por 17.50m lado direito com o lote 07 por 15,00m e o lote 06 com 15,00m lado esquerdo com o lote 1A por 31,00m. Área total de 497,25m².

Lote 10: frente para a Área 1 -A por 26,00m fundos com o lote 04 por 4.50m e com o lote 03 por 15,00m e com o lote 02 por 6.50m lado direito com o lote 09 por 21.50m lado esquerdo com o lote 11 por 26.50m. Área total de 612.26m². **Originou matrícula nº 13.167**

Lote 11: frente para a Avenida Lindolfo Teixeira por 27.50m fundos com o lote 10 por 26.50m lado direito com a Área 1-A por 20.50m lado esquerdo com o lote 02 por 8.50m e com o lote 01 por 15,00. Área total de 661.63m². **Originou matrícula nº 13.168**

Lote 13: frente para a Rua Capitão Heliodoro Campos por 16,00m fundos com o lote 16 por 16,00m lado direito com a Rua Sem Nome 2 por 20.50m lado esquerdo com o lote 14 por 19,00m. Área total de 320.94m².

Lote 14: frente para a Rua Capitão Heliodoro Campos por 16.50m fundos com o lote 16 por 0.50m e com o lote 17 por 16,00m lado direito com o lote 13 por 19,00m e lado esquerdo com o lote 18 por 17.50m. Área total de 301.12m².

Lote 16: frente para a Avenida Lindolfo Teixeira por 16.50m fundos com o lote 13 por 16,00m e com o lote 14 por 0.50m lado direito com o lote 17 por 19,00m e lado esquerdo com a Rua Sem Nome 2 por 20.50m. Área total de 325.88m².

Lote 17: frente para a Avenida Lindolfo Teixeira por 16.50m fundos com o lote 14 por 16,00m lado direito com o lote 18 por 17.50m e com a Avenida Lindolfo Teixeira por 3,00m e lado esquerdo com o lote 16 por 19,00m. Área total de 354.75m².

Lote 18: frente para a Rua Capitão Heliodoro Campos por 13,00m fundos com a Avenida Lindolfo Teixeira por 13.50m lado direito com o lote 14 por 17.50m e com o lote 17 por 17.50m e lado esquerdo com o lote 19 por 32.50m. Área total de 447.18m².

Lote 19: frente para a Rua Capitão Heliodoro Campos por 13,00m fundos com a Avenida Lindolfo Teixeira por 13.50m lado direito com o lote 18 por 32.50m e lado esquerdo com o lote 20 por 30.50m. Área total de 417.37m².

Lote 20: frente para a Rua Capitão Heliodoro Campos por 13,00m fundos com a Avenida Lindolfo Teixeira por 13.50m lado direito com o lote 19 por 30.50m e lado esquerdo com o lote 21 por 29.50m. Área total de 397.50m².

Lote 21: frente para a Rua Capitão Heliodoro Campos por 13,00m



fundos com a Avenida Lindolfo Teixeira por 13.50m lado direito com o lote 20 por 29.50m e lado esquerdo com a Rua Goiás por 26.50m. Área total de 371,00m².

QUADRA U

Lote 01: frente para a Área 1-A por 15,00m fundos com área de terceiros por 15,00m lado direito com a Área 2-A por 30,00m lado esquerdo com o lote 02 por 30,00m. Área total de 450,00m².

Lote 02: frente para a Área 1-A por 15,00m fundos com área de terceiros por 15,00m lado direito com o lote 01 por 30,00m lado esquerdo com a Rua Sem Nome 2 por 30,00m. Área total de 450,00m².

Lote 05: frente para a Avenida Lindolfo Teixeira por 15,00m fundos com área de terceiros por 15,00m lado direito com a Rua Sem Nome 2 por 30,00m lado esquerdo com o lote 06 por 30,00m. Área total de 450,00m².

Lote 06: frente para a Avenida Lindolfo Teixeira por 15,00m fundos com área de terceiros por 15,00m lado direito com o lote 05 por 30,00m lado esquerdo com o lote 07 por 30,00m. Área total de 450,00m².

Lote 07: frente para a Avenida Lindolfo Teixeira por 15,00m fundos com área de terceiros por 15,00m lado direito com o lote 06 por 30,00m lado esquerdo com o lote 08 por 30,00m. Área total de 450,00m².

Lote 08: frente para a Avenida Lindolfo Teixeira por 15,00m fundos com área de terceiros por 15,00m lado direito com o lote 07 por 30,00m lado esquerdo com o lote 09 por 30,00m. Área total de 450,00m².

Lote 09: frente para a Avenida Lindolfo Teixeira por 15,00m fundos com área de terceiros por 15,00m lado direito com o lote 08 por 30,00m lado esquerdo com o lote 10 por 30,00m. Área total de 450,00m².

Lote 10: frente para a Avenida Lindolfo Teixeira por 15,00m fundos com área de terceiros por 15,00m lado direito com o lote 09 por 30,00m lado esquerdo com o lote 11 por 30,00m. Área total de 450,00m².

Lote 11: frente para a Avenida Lindolfo Teixeira por 15,00m fundos com área de terceiros por 15,00m lado direito com o lote 10 por 30,00m lado esquerdo com o lote 12 por 30,00m. Área total de 450,00m².

Lote 12: frente para a Avenida Lindolfo Teixeira por 15,00m fundos com área de terceiros por 15,00m lado direito com o lote 11 por 30,00m lado esquerdo com área de terceiros por 30,00m. Área total de 450,00m².

QUADRA V

Lote 01: frente para a Rua Capitão Heliodoro Campo por 17.28m fundos com a chacara 31 por duas linhas quebradas de 8.18m e 22.09, e lado direito com a Rua Paracatú por 52.54m lado esquerdo com o lote 02 por 22.76m, e com a chacara 30 por 1.31m Área total de 678.38m².

Lote 02: frente para a Rua Capitão Heliodoro Campo por 20.31m fundos com a chacara 30 por 20.29m, lado direito com o lote 01 por 22.76m, lado esquerdo com a chacara 30 por 15.45m e com a Rodovia MG 638 por 7.62m. Área total de 464.42 m².

CHÁCARAS

Chácara 01: frente para a Rua Goiás por 95,00m, fundos com Córrego Barreirinho por seis linhas quebradas de 11.08m, 5.90m, 8.19m, 9.80m, 5.24m, 65.92m, lado direito com Área de terceiros por 172.19m e lado esquerdo com a chácara 2-C por 181.71m. Área total de 1,4562 ha.

Chácara 2-C: frente para a Rua Goiás por 54.43m, fundos com

LIVRO 2 - REGISTRO GERAL

CARTÓRIO DO REGISTRO DE IMÓVEIS

UNAÍ - MINAS GERAIS

OFICIAL: Bel. Humberto E. Lisboa Frederico

MATRÍCULA

56.518

FICHA

F-1

Córrego Barreirinho por quatro linhas quebradas de 1.94m, 23.91m, 10.57m e 11.59m, lado direito com o chácara 01 por 181.71m e lado esquerdo com chácara 03 por 172.85m. Área total de 0,7800 ha. **Originou matrícula nº 02.769.**

Chácara 03: frente para a Rua Paulinho Campos por 68.88m, e com a Rua Goiás por três linhas quebradas por 12,00m, 192.66m, 15.11m, fundos com Córrego Barreirinho por cinco linhas quebradas de 23.03m, 11.98m, 9.34m, 69.79m e 5.29m, lado direito com o lote 2-C por 172.85m e lado esquerdo com o lote 04 por duas linha quebradas de 271.51m e 50.41. Área total de 4,0730 ha. **Originou matrícula nº 02.382.**

Chácara 04: frente para a Rua Sem Nome por três linhas quebradas de por 25.67m, 30.76m, 28.63m, e com o lote 02 da quadra 37 por duas linhas quebradas de 11.52m, 36.92m, e com o lote 01 da quadra 37 por 30.90m, e com o lote 05 da quadra 37 por 15.70m, e com o lote 06 da quadra 37 por 15.70m, fundos com Córrego Barreirinho por quatro linhas quebradas de 18.73m, 47.27m, 21.73m, 26.37m, lado direito com o lote 13 da quadra 37 por 9.41m, e com a Rua Paulinho Campos por 16.07m, com a chácara 03 por 271.51m, 50.41m, e lado esquerdo com a chácara 05 por 385.49m. Área total de 4,6729 ha.

Chácara 05: frente para a Rua Sem Nome por três linhas quebradas de 22.29m, 20.44m, 18.37m fundos com Córrego Barreirinho por três linhas quebradas de 5.08m, 24.32m, 28.88m lado direito com chácara 04 por 385.49m e lado esquerdo com a chácara 06 por 344.07m. Área total de 2,0127 ha. **Originou matrícula nº 5.175**

Chácara 06: frente para o lote 10 da quadra 30 por 28.68m, para o lote 11 da quadra 31 por 33,00m, para a Rua Sem Nome por duas linhas quebradas de 10,00m, 71.62m, fundos com o Córrego Barreirinho por quatro linhas quebradas de 22.66m, 42.56m, 17.10m, 17.11m, lado direito a chácara 05 por de 344.07m, e lado esquerdo com a chácara 07 por 356.86m. Área total de 3,2875 ha. **Originou matrícula nº 5.176**

Chácara 07: frente para o lote 04 da quadra 30 por 33.16m, e com o lote 05 da quadra 30 por 12.08m, e com o lote 06 da quadra 30 por 15.09m, e com o lote 07 da quadra 30 por 15.09m, e com o lote 08 da quadra 30 por 15.52m, e com o lote 09 da quadra 30 por 15.52m, e com o lote 10 da quadra 30 por 1.02m, fundos com o Córrego Barreirinho por quatro linhas quebradas de 36.50m, 21.03m, 81.32m, 12.21m, lado direito chácara 06 por 356.86m e lado esquerdo com a chácara 08 por quatro linhas quebradas de 63.59m, 26.76m, 25.60m, 258.89m, e com a Rua Professor Verissimo por 17.97m. Área total de 5,1908 ha.

Chácara 08: frente para a Rua Professor Verissimo por 96.91m, fundos com o Córrego Barreirinho por quatro linhas quebradas de 25.13m, 44.06m, 48.41m, 11.22m lado direito a chácara 07 por quatro linhas quebradas de 258.89m, 25.60m, 26.76m, 63.59m e lado esquerdo com a chácara 09 por 355.59m. Área total de 3,4749 ha.

Chácara 09: frente para a Rua Professor Verissimo por 69.09m, fundos com o Córrego Barreirinho por três linhas quebradas de 5.35m, 38.25m, 59.03m lado direito a chácara 08 por 355.59m, e lado esquerdo com a chácara 10 por 299.27m, e com a Av Belo Horizonte por 74.03m. Área total de 3,1394 ha.

Chácara 10: frente para a Rua Sem Nome, por 81.20m, fundos com o Córrego Barreirinho por cinco linhas quebradas de 14.27m, 59,00m, 47.13m, 18.73m, 25.10m, lado direito com a chácara 09 por 299.27m e lado esquerdo com a chácara 11 por 323.13m. Área total de 3,8134 ha.

Chácara 11: frente para a Rua Sem Nome, por 106.84m, fundos com o



Córrego Barreirinho por três linhas quebradas de 13.73m, 79.98m, 34.39m, lado direito com a chácara 10 por 323.13m e lado esquerdo com a chácara 12 por 306.95m. Área total de 3,7075 ha. **Originou matrícula nº 11.897**

Chácara 12: frente para o lote 07 da quadra 16 por 28.31m, e com o lote 06 da quadra 16 por 16.22m, e com o lote 05 da quadra 16 por 16.22m, e com o lote 01 da quadra 16 por 32.45m, fundos com o Córrego Barreirinho por três linhas quebradas de 46.83m, 27.46m, 19.70m, lado direito por duas quebradas com a chácara 11 por 306.95m e com a Avenida Salvador Neiva por 25.25m e lado esquerdo com a chácara 13 por 349.86m. Área total de 3,1280 ha. **Originou matrícula nº 11.898**

Chácara 13: frente para uma Rua Existente por 16,00m, e com o lote 18 da quadra 15 por 16,00m, e com lote 17 da quadra 15 por 16,00m, e com a Rua Professor Verissimo por 28.40m, e com o lote 07 da quadra 16 por 9.92m, fundos com o Córrego Barreirinho por duas linhas quebradas de 69.05m, 12.56m, lado direito com a chácara 12 por 349.86m e lado esquerdo com a chácara 14 por 381.25m. Área total de 2,9709 ha.

Chácara 14: frente para o lote 04 da quadra 07 por 16.19m, e com o lote 03 da quadra 07 por 19.64m, e com lote 02 da quadra 07 por 23.63m, e com lote 01 da quadra 07 por três linhas quebradas 28.04m, 13.36m, 18.41m, e com Rua Existente por 36.29m, fundos com o Córrego Barreirinho por quatro linhas quebradas de 41.69m, 22.76m, 33.08m, 1.39m, lado direito com a chácara 13 por 381.25m e lado esquerdo com a chácara 15 por 420.22m. Área total de 3,8746 ha.

Chácara 15: frente para o lote 06 da quadra 07 por 57.31m, e com o lote 05 da quadra 07 por 15.16m, e com lote 04 da quadra 07 por 21.49m, fundos com o Córrego Barreirinho por cinco linhas quebradas de 20.22m, 86.24m, 10.88m, 40.75m, 7.39m, lado direito com a chácara 14 por 420.22m e lado esquerdo com a chácara 16 por 316.36m. Área total de 4,1523 ha. **Originou matrícula nº 06.614**

Chácara 16: frente para o lote 07 da quadra 01 por 34.24m, e com o lote 08 da quadra 01 por 32.69m, e com lote 09 da quadra 01 por 27.54m, fundos com o Córrego Barreirinho por duas linhas quebradas de 39.04m, 62.85m, lado direito com a chácara 15 por 316.36m e lado esquerdo com a chácara 16-A por 275.56m. Área total de 2.7875 ha. **Originou matrícula nº 06.615**

Chácara 16 -A: frente para o lote 07 da quadra 01 por 55.95m, fundos com o Córrego Barreirinho por duas linhas quebradas de 66.29m, 4.11m, lado direito com a chácara 16 por 275.56m e lado esquerdo com a chácara 17 por 237.81m. Área total de 1.4277ha.

Chácara 17: frente para a Avenida Brasília por duas linhas quebradas de 11.82m, 87.39m, e com o lote 02 da quadra 01 por três linhas quebradas de 33.85m, 10.14m, 21.07m, e com lote 03 da quadra 01 por 12.75m, e com lote 04 da quadra 01 por 10.23m, e com lote 05 da quadra 01 por 10.23m, e com lote 06 da quadra 01 por 17.91m, e com lote 07 da quadra 01 por 3.02m, fundos com o Córrego Barreirinho por 36.90m, lado direito com a chácara 16 por 237.81m e lado esquerdo com uma área de terceiros por três linhas quebradas de 207.96m, 58.94m, 132.25m. Área total de 4,6500 ha.

Chácara 18: frente para a Avenida Contorno por duas linhas quebradas de 232.48m, 29.83m, e com o lote 10 da quadra 11 por 18,00m, e com lote 09 da quadra 11 por 18,00m, e com lote 08 da quadra 11 por 15,00m, e com lote 07 da quadra 11 por 9.20m, e com lote 06 da quadra 11 por 12.15m, fundos com o Córrego Tanque por cinco linhas quebradas de 36.31m, 50.20m, 30.76m, 39.12m, 9.15m, lado direito com uma área de terceiros por duas por linhas

LIVRO 2 - REGISTRO GERAL

CARTÓRIO DO REGISTRO DE IMÓVEIS

UNAI - MINAS GERAIS

OFICIAL: Bel. Humberto E. Lisboa Frederico

MATRÍCULA

56.518

FICHA

G-1

quebradas de 14.86m, 145.36m, e lado esquerdo com a chácara 19 de 288.32m. Área total de 5,1562 ha.

Chácara 19: frente para o lote 06 da quadra 11 por 1.92 m e com lote 05 da quadra 11 por 14.07m, e com o lote 04 da quadra 11 por 14.07m, e com lote 03 da quadra 11 por 14.06m, e com lote 02 da quadra 11 por 14.07m, e com lote 01 da quadra 11 por 14.06m, e com a Avenida Salvador Neiva por 15.07m, e com lote 10 da quadra 21 por 35.16m, e com lote 09 da quadra 21 por 35.16m, e com a Rua Sem Nome por 14.07m, e com lote 11 da quadra 22 por 6.06m, fundos com o Córrego Tanque por quatro linhas quebradas de 21.47m, 25.33m, 74.00m, 60.13m, lado direito com a chácara 18 por 288.32m, e lado esquerdo com a chácara 20 de 293.27m. Área total de 5,1710 ha. Orig. Mat 58.766

Chácara 20: frente para o lote 11 da quadra 22 por 26.59m, e com o lote 09 da quadra 22 por 32.65m, e com a Avenida Rio Preto por 78.01m, fundos com o Córrego Tanque por três linhas quebradas de 31.05m, 101.95m, 5.96m, lado direito com a chácara 19 por 293.27m, e lado esquerdo com a chácara 21 de 273.24m. Área total de 3,8868 ha.

Chácara 21: frente para a Avenida Rio Preto por 35.43m, fundos com o Córrego Tanque por 38.49m, lado direito com a chácara 20 por 273.24m, e lado esquerdo com a chácara 22 de 287.12m. Área total de 0.9920ha.

Chácara 22: frente para a Avenida Rio Preto por 98.86m, fundos com o Córrego Tanque por quatro linhas quebradas de 3.20m, 40.39m, 42.14m, 13.84m, lado direito com a chácara 21 por 287.12m, e lado esquerdo com a chácara 23 de 288.76m. Área total de 2.8739ha.
Originou matrícula nº 06.277

Chácara 23: frente para a Avenida Rio Preto por 112.26m, fundos com o Córrego Tanque por oito linhas quebradas de 17.84m, 16.82m, 12.73m, 8.31m, 12.55m, 29.59m, 23.23m, 4.39m, lado direito com a chácara 22 por 288.76m, e lado esquerdo com a chácara 24 de 260.45m. Área total de 3,0281 ha.

Chácara 24: frente para a Avenida Rio Preto por 115.30m, fundos com o Córrego Tanque por quatro linhas quebradas de 12.99m, 32.15m, 32.11m, 41.10m, lado direito com a chácara 23 por 260.45m, e lado esquerdo com a chácara 25 por 252.31m. Área total de 2,9904 ha.


Chácara 25: frente para a Avenida Rio Preto por 132.90m, fundos com o Córrego Tanque por seis linhas quebradas de 59.95m, 9.24m, 19.52m, 22.04m, 28.79m, 10.19m, lado direito com a chácara 24 por 252.31m, e lado esquerdo com a chácara 26 por 279.68m. Área total de 3,5045 ha.

Chácara 26: frente para a Avenida Rio Preto por 109.78m, fundos com o Córrego Tanque por três linhas quebradas de 20.88m, 50.74m, 39.74m, lado direito com a chácara 25 por 279.68m, e lado esquerdo com a chácara 27 por 278.03m. Área total de 3,0596 ha.

Chácara 27: frente para a Avenida Rio Preto por 56.41m, fundos com o Córrego Tanque por sete linhas quebradas de 32.60m, 37.46m, 21.31m, 44.41m, 23.85m, 17.18m, 7.33m, lado direito com a chácara 26 por 278.03m, e lado esquerdo com a chácara 28 por 292.95m. Área total de 3,1900 ha.

Chácara 28: frente para a Avenida Rio Preto por 2.01m, e com o lote 02 da quadra A por 38.12m, e com a Rua Abaité por 17.48m, e com o lote 06 da quadra B por 20.75m, e com o lote 07 da quadra B por 20.75m, e com a Avenida Capitão Claro por 8.71m, fundos com o Córrego Tanque por três linhas quebradas de 52.63m, 41.20m, 10.67m, lado direito com a chácara 27 por 292.95m, e lado esquerdo com a chácara 29 por 240.52m. Área total de 2,7000 ha.

Chácara 29: frente para a Avenida Capitão Claro por 10,00m, e com



o lote 02 da quadra D por duas linhas quebradas de 9.70m e 2.50m, e com o lote 03 da quadra D por 14.95m, e com o lote 04 da quadra D por 12,00m, e com o lote 05 da quadra D por 12.20m, e com o lote 06 da quadra D por 12.20m, e com o lote 07 da quadra D por 12.20m, e com o lote 08 da quadra D por 12.20m, e com o lote 08 da quadra D por 22,00m, fundos com o Córrego Tanque por três linhas quebradas de 27.17m, 33.96m, 42.86m, lado direito com a chácara 28 por 240.52m e com a Avenida Capitão Claro por 78.02m e lado esquerdo com Rodovia MG 638 por sete linha quebradas de 72.49m, 26.54m, 39.50m, 12.99m, 50.36m, 23.21m, 79.10m. Área total de 3,2580 ha.

Chácara 30: frente para o lote 02 da quadra V por duas linhas quebradas de 15,45m, 20,29m, e com o lote 01 da quadra V por duas linhas quebradas de 3,29m, 1,31m, fundos com o Córrego Tanque por seis linhas quebradas de 17,76m, 24,16m, 35,69m, 26,99m, 29,00m, 5,02m, lado direito com a Rodovia MG 638 por cinco linha quebradas de 114,44m, 47,63m, 34,91m, 37,51m, 98,37m e lado esquerdo com a chácara 31 por 334,71m. Área total de 3,0548 ha. **Originou matrícula nº 04.997**

Chácara 31: frente para o lote 01 da quadra V por duas linhas quebradas de 22.09m, 8.18m, e com Rua Paracatú por 22.47m, e com o lote 09 da quadra I por 32,00m, e com o lote 05 da quadra I por três linhas quebradas de 11,50m, 28,20m, 7,00m, e com o lote 04 da quadra I por 15,00m, e com o lote 1A da quadra I por 24,27m, fundos com o Córrego Tanque por quatro linhas quebradas de 7,50m, 35,18m, 12,91m, 83,80m, lado direito com a chácara 30 por 334,71m e lado esquerdo com uma área de terceiros por três linhas quebradas de 26,93m, 115,64m, 239,03m. Área total de 4,0062 ha. **Originou matrícula nº 04.996**

ÁREA VERDE: frente para a Avenida Capitão Claro por três linhas quebradas de 1,24m, 30,46m, 1,42m, fundos com a Rua Capitão Heliodoro Campos por tres linhas quebradas de 1,53m, 29,92m, 32,11m, 1,21m, lado direito com a Rua Sem Nome B por 100,23m, e lado esquerdo com a Rua Aurino Teixeira por 102,11m. Área total de 3.323,57 m². **Originou matrícula 56.594.**

ÁREA INSTITUCIONAL 01: frente para a Avenida Unai por 137.86m e com a área A por três linhas quebradas de 80,00m, 60,00m e 80,00m e novamente com a AVENIDA UNAÍ por 19.66m, fundos com a Avenida Arinos por 215.60m, lado direito com a Rua Ermelinda por 101.14m, e lado esquerdo com a Avenida Miltom Campos por 101.11m. Área total de 17.094,53m² **Originou matrícula nº 56.595.**

ÁREA-A: frente para a Avenida Unai por 60,00m, fundos com área institucional 01 por 60,00m, lado direito com a com área institucional 01 por 80,00m, e lado esquerdo com a com área institucional 01 por 80,00m. Área total de 4.800,00m². **Originou matrícula nº 44.069.**

ÁREA INSTITUCIONAL 02: frente para a Avenida Unai por 217,81m, fundos com a Avenida Arinos por 218,95m, lado direito com Avenida Miltom Campos por 62,52m, e lado esquerdo com a Rua Ermelinda por 60,07m. Área total de 13.383.76m². **Originou matrícula nº 56.596.**

RUAS

AVENIDA DO CONTORNO: Inicia na lateral da Avenida Brasília e segue por 635,67m até a Avenida José Cordeiro, com largura de 14 metros e área igual a 8.816,96 m².

AVENIDA FORMOSA: Inicia na lateral da Avenida Brasília e segue por 253,53m até a Avenida do Contorno, com largura de 17 metros e área igual a 3.446,92 m².

RUA PREFEITO SEBASTIÃO A. PINHEIRO: Inicia na lateral da Avenida Brasília e segue por 225,75m até a Avenida do Contorno, com

LIVRO 2 - REGISTRO GERAL

CARTÓRIO DO REGISTRO DE IMÓVEIS

UNAÍ - MINAS GERAIS

OFICIAL: Bel. Humberto E. Lisboa Frederico

MATRÍCULA

56.518

FICHA

H-1

largura de 14 metros e área igual a 2.641,87 m².

RUA EXISTENTE: Inicia na lateral da chácara 13 e segue por 284,86m até a Avenida do Contorno, com largura de 15 metros e área igual a 3.092,32 m².

AVENIDA SALVADOR NEIVA: Inicia na lateral de uma Rua Sem Nome e segue por 442,00 m até a Chácara 19, com largura de 15 metros e área igual a 5.182,92 m².

AVENIDA BELO HORIZONTE: Inicia na lateral de uma Rua Sem Nome e segue por 366,44 m até a Avenida José Cordeiro, com largura de 14 metros e área igual a 4.491,73 m².

AVENIDA PEDRO RIBEIRO: Inicia na lateral de uma Rua Professor Verissimo e segue por 373,90 m até a Avenida Rio Preto, com largura de 14 metros e área igual a 4.598,53 m².

AVENIDA CAPITÃO VALÉRIO: Inicia na lateral da Avenida do Contorno e segue por 287,61m até a Avenida Rio Preto, com largura de 14 metros e área igual a 3.281,35 m².

RUA ERMELINDA: Inicia na lateral de uma Rua Sem Nome e segue por 395,09 m até a Avenida Rio Preto, com largura de 14 metros e área igual a 3.688,05m².

AVENIDA MILTOM CAMPOS: Inicia na lateral da Avenida Brasília e segue por 277,17m até a Avenida Rio Preto, com largura de 20 metros e área igual a 4.822,73 m².

AVENIDA CAPITÃO CLARO: Inicia na lateral da Rua Goiás e segue por 534,44m até a Chácara 28, com largura de 15 metros e área igual a 6.429,78 m².

AVENIDA DANIEL TEIXEIRA: Inicia na lateral da Rua Goiás e segue por 399,11m até a Rua Aurino Teixeira, com largura de 15 metros e área igual a 5.446,17m².

RUA CAPITÃO HELIODORO CAMPOS: Inicia na lateral da Rua Goiás e segue por 496,62m até a Rodovia MG 638, com largura de 15 metros e área igual a 6.819,34m².

AVENIDA LINDOLFO TEIXEIRA: Inicia na lateral da Rua Goiás e segue por 201,90 m até a Avenida Brasília, com largura de 15 metros e área igual a 3.201,64 m².

AVENIDA UNAÍ: Inicia na lateral da Avenida do Contorno e segue por 1550,90 m até a Avenida Capitão Claro, com largura de 15 metros e área igual a 24.156,75 m².

AVENIDA JOSÉ CORDEIRO: Inicia na lateral da Avenida Formosa e segue por 1.078,08 m até a Rua Ermelinda, com largura de 14 metros e área igual a 16.510,85 m².

AVENIDA BURITIS: Inicia na lateral da Avenida Formosa e segue por 150,33 m até a Rua Prefeito Sebastião A. Pinheiro, com largura de 14 metros e área igual a 2.104,65m².

AVENIDA RIO PRETO: Inicia na lateral da Avenida José Cordeiro e segue por 788,91 m até a Avenida Milton Campos, com largura de 14 metros e área igual a 12.500,03m².


RUA SEM NOME: Inicia na lateral da Avenida José Cordeiro e segue por 65,47m até a Chácara 19, com largura de 14 metros e área igual a 914,78m².

AVENIDA ARINOS: Inicia na lateral da Rua Ermelinda e segue por 328,65m até a Avenida Capitão Claro, com largura de 15 metros e área igual a 4.797,89m².

RUA AURINO TEIXEIRA: Inicia na lateral da Avenida Miltom Campos e segue por 208,24m até a Avenida Capitão Heliodoro Campos, com largura de 15 metros e área igual a 3.063,81 m².

RUA ABAITÉ: Inicia na lateral da Avenida Arinos e segue por 89,07m até a Chácara 28, com largura de 17 metros e área igual a 1.564,31m².

RUA PARACATU: Inicia na lateral da Avenida Capitão Heliodoro Campos e segue por 100,00m até a Avenida Rio Preto, com largura de 14 metros e área igual a 1.400,00m².



Campos e segue por 169,31m até a Avenida Brasília, com largura de 15 metros e área igual a 2.827,47 m².

RUA SEM NOME B: Inicia na lateral da Avenida Capitão Claro e segue por 107.16 m até a Rua Capitão Heliodoro Campos, com largura de 10 metros e área igual a 1.139,00 m².

RUA CASTELO BRANCO: Inicia na lateral da Avenida José Cordeiro e segue por 83.33m até a Avenida Rio Preto, com largura de 17 metros e área igual a 1.435,26 m².

AVENIDA DO CONTORNO: Inicia na lateral da Avenida Brasília e segue por 752,96m até a Rua Existente, com largura de 14 metros e área igual a 10.532,04 m².

RUA PROFESSOR VERISSIMO: Inicia na lateral da Chácara 07 e segue por 443.07m até a Chácara 13, com largura de 14 metros e área igual a 6.360,45 m².

RUA URUCUIA: Inicia na lateral da Rua Ramiro Lopes e segue por 146,56 m até a Avenida Capitão Claro, com largura de 15 metros e área igual a 2.247,62 m².

RUA SEM NOME 2: Inicia na lateral da Rua Capitão Heliodoro Campos e segue por 89,30 m até a área de terceiros, com largura de 15 metros e área igual a 1.344,36 m².

RUA GOIAS: Inicia no término da Rua Paulinho Campos e segue por 236,70 m até a Avenida Lindolfo Teixeira, com largura de 10 metros e área igual a 4.522,08m².

RUA PAULINHO CAMPOS: Inicia na lateral da Avenida Lindolfo Teixeira e segue por 437,84 m até a chácara 04, com largura de 15 metros e área igual a 7.061,60 m².


RUA RAMIRO LOPES: Inicia no término da Rua Paulinho Campos e segue por 102,28 m até a Avenida Brasília, com largura de 10 metros e área igual a 1.623,06 m².

RUA SEM NOME: Inicia no término da Rua Ermelina e segue por 203,66 m até a chácara 06, com largura de 10 metros e área igual a 2.067,17m².

RUA SEM NOME: Inicia no término da Avenida Salvador Neiva e segue por 188,04 m até a Avenida a chácara 09, com largura de 10 metros e área igual a 2.704,06m².

AVENIDA Brasília: Inicia na lateral da área de terceiros e segue por 1886,13 m até a área de terceiros, com largura de 10 metros e área igual a 46.658,82 m².

RODOVIA MG - 638: Inicia no término Rua Capitão Heliodoro Campos, e segue por 332,87 m até a área de terceiros, com largura de 10 metros e área igual a 10.151,19 m².

Isento do pagamento de custas e emolumentos nos termos do disposto no Título II, Capítulo I, Seção I, Artigo 13 da Lei 13.465 de 11 de julho de 2017 e Art. 5º, 53, 54, XI do Decreto 9.310/2018. Dou fé. Unai, 04 de julho de 2019. O Escrevente, 

Av-2- 56.518 - Protocolo 168.715 - 04.07.2019.AVERBAÇÃO - Procedo a presente averbação para constar que no ato do registro deste loteamento já havia desmembrado várias áreas do imóvel ora matriculado, a saber: **Chácara 02-C** originou a matrícula nº 02.769; **Chácara 03** originou a matrícula nº 02.382; **Chácara 30** originou a matrícula nº 04.997; **Chácara 31** originou a matrícula nº 06.614; **Chácara 16** originou a matrícula nº 06.615; **Chácara 11** originou a matrícula nº 11.897; **Chácara 12** originou a matrícula originou a nº 11.898; **Chácara 05** originou a matrícula nº 05.175; **Chácara 06** originou a matrícula nº 05.176; **Área Pública "A"** com 4.800,00 m² originou matrícula nº 44.069 e **Área Pública** com 2.166,00 m² originou a matrícula nº 47.853; **Lote 01 da quadra 19** originou a matrícula nº 20.380; **lote 20 da quadra 19** originou a matrícula nº

LIVRO 2 - REGISTRO GERAL

CARTÓRIO DO REGISTRO DE IMÓVEIS

UNAI - MINAS GERAIS

OFICIAL: Bel. Humberto E. Lisboa Frederico

MATRÍCULA

56.518

FICHA

12-1

10.381; lotes 10 e 11 da quadra B originaram a matrícula nº 10.382; lote 12 da quadra B, originou a matrícula nº 10.383; lote 01 da quadra B originou a matrícula nº 10.384; lote 02 e 03 da quadra B originou a matrícula nº 10.385; lote 01 da quadra H originou a matrícula nº 5.958; lotes 02, 03 e 04 da quadra H, originaram a matrícula nº 5.959; lote 06 da quadra H originou a matrícula nº 6.231; lote 08 da quadra H originou a matrícula nº 6.232; lote 01 da quadra I, originou a matrícula nº 2.385; lotes 06, 07, 08, 14, 15 e 16 da quadra J originaram as matrículas nº 15.050, 15.051, 15.052, 15.053, 15.054 e 15.055 respectivamente, lote s/nº das quadras J,I originou a matrícula nº 2.488; lotes 03 e 11 da quadra L originaram as matrículas nºs 13.028 e 13.193 respectivamente; lote 08 da quadra M originou a matrícula nº 2.383; lotes 09, 11 e 11 da quadra M originaram as matrículas nº 02.384; lote 13 da quadra N originou a matrícula nº 6.091, lote 14 da quadra N originou a matrícula nº 6.092 e lotes 11 e 12 da quadra N originaram a matrícula nº 12.191; lote 01, 02, 03, 10 e 11 da quadra T originaram as matrículas nº 13.164, 13.165, 13.166, 13.167 e 13.168 respectivamente, todas deste Ofício. Isento de emolumentos, conforme Art. 10, §2º da Lei 15.424/2004. Dou fé. Unai, 04 de julho de 2019. O Escrevente, *[Assinatura]*

Av-3- 56.518 - Protocolo 168.715 - 04.07.2019.

ABERTURA DE MATRÍCULAS - Certifico que a Área Verde com 3.323,57 m² originou a matrícula nº 56.594; a Área de Uso Institucional 01 com a área de 17.094,53 m² originou a matrícula nº 56.595 e a Área de Uso Institucional 02 com a área de 13.383,76 m² originou a matrícula nº 56.596 todas deste Ofício. Isento de emolumentos, conforme Art. 10, §2º da Lei 15.424/2004. Dou fé. Unai, 04 de julho de 2019. O Escrevente, *[Assinatura]*

Av. 4 - 56.518 - Protocolo 175.849 - 22.10.2020.

AVERBAÇÃO - Nos termos do Ofício nº 760/2020 - VCFSREM datado de 22 de outubro de 2020, assinado eletronicamente por Yeda Maria Morales Sánchez e Decisão assinada eletronicamente pelo MM. Juiz de Direito Rômulo Batista Teles, datada em 20 de agosto de 2020, extraídos dos autos nº 0705990-38.2019.8.07.0019 que tramita perante ao TJDFT Vara Cível, de Família e de Órfãos e Sucessões do Recanto das Emas, da Ação Ajuizada por CELSO JACINTO DIAS e AGDA TEIXEIRA DIAS, procedo a presente averbação para constar que OS EVENTUAIS DIREITOS E OBRIGAÇÕES relativos ao imóvel constante do Lote 02 da Quadra G, frente para Av. Capitão Claro PERTENCEM EXCLUSIVAMENTE A AGDA TEIXEIRA DIAS CPF 401.044.351-00. Isento do recolhimento de Emolumentos e TEFJ nos termos do art. 141 do Provimento Conjunto 93/2020. Selo Eletrônico: EBA21090 Código de Segurança: 9403.3151.5467.2964 Dou fé. Unai, 22 de outubro de 2020. (MY). A Escrevente, *[Assinatura]*

OFÍCIO DO REGISTRO DE IMÓVEIS DE UNAI-MG

Titular: Humberto E. L. Frederico
Substitutos: 1º Bel. Wânia Ap. N. Frederico
2º Bel. Vinícius E. N. Frederico

Escreventes Autorizados

Marcélia Aparecida Alvarenga de Jesus
Nascimento Rodrigues da Rocha
Márcia das Graças O. Carvalho
Célia Rodrigues Ferreira
Raphael Reis Luiz da Silva
Oscar Lemos Vieira

PODER JUDICIÁRIO - TJMG
CORREGEDORIA - GERAL DE JUSTIÇA
Registro de Imóveis de Unai-MG

Certifico que a presente fotocópia em nº de 35 fls. é copia fiel do original neste Ofício arquivado. Dou fé. Unai-MG, 08 de junho de 2022.

Selo: FSY83910
Cod. Segurança: 4914341601778974

O Oficial Humberto E. Lisboa Frederico
Qtd de Atos Praticados: 1
Emol: R\$ 23,58 Recomp.: R\$
1,42 TEFJ: R\$ 8,83 ISSQN: R\$



PREFEITURA MUNICIPAL DE UNAÍ - MG

BOLETIM DE INFORMAÇÃO CADASTRAL

CÓD. LOGRAD.	DISTRITO	SETOR	QUADRA	INSC. CADASTRAL	LOTAMENTO	SUB. LOTE
	GARAPUAVA	315	01		03	

INFORMAÇÕES SOBRE O CONTRIBUINTE

NDME	P. M. U.														
END. DO IMÓVEL	RUA BEATILIA														
ENDEREÇO PARA CORRESPONDÊNCIA															
															CÓD. LOG.
Nº	COMPLEMENTO					BAIRRO									
CIDADE										UF		CEP			
CAIXA POSTAL	TEL.				CPF/CNPJ										

INFORMAÇÕES SOBRE O LOGRADOURO

EQUIPAMENTOS E SERVIÇOS NO LOGRADOURO			LOTEAMENTO			<input checked="" type="checkbox"/> CERCA <input type="checkbox"/> MURO <input type="checkbox"/> PASSEIO
<input type="checkbox"/> 1 - PAVIMENTAÇÃO	<input type="checkbox"/> 5 - MEIO-FIO	<input type="checkbox"/> 8 - ARBORIZAÇÃO	Nº	QUADRA	LOTE	
<input type="checkbox"/> 2 - ILUMINAÇÃO PÚBLICA	<input type="checkbox"/> 6 - REDE TELEFÔNICA	<input type="checkbox"/> 9 - COLETA DE LIXO	0103			
<input type="checkbox"/> 3 - REDE DE ESGOTO	<input type="checkbox"/> 7 - REDE D'ÁGUA	<input type="checkbox"/> 10 - LIMPEZA PÚBLICA	REGISTRO Nº			
<input type="checkbox"/> 4 - CANALIZAÇÃO DAS ÁGUAS PLUVIAIS	<input type="checkbox"/> 11 - REDE ELÉTRICA					<input type="checkbox"/> GLEDA

INFORMAÇÕES SOBRE A UNIDADE

PATRIMÔNIO	UTILIZAÇÃO	OCUPAÇÃO	DO USO	Nº PAVIMENTOS	ALINHAMENTOS
<input type="checkbox"/> 1 - FEDERAL <input type="checkbox"/> 2 - ESTADUAL <input checked="" type="checkbox"/> 3 - MUNICIPAL <input type="checkbox"/> 4 - RELIGIOSO <input type="checkbox"/> 5 - PARTICULAR <input type="checkbox"/> 6 - MUNICIPAL AFORADO	<input type="checkbox"/> 1 - PRÓPRIA <input type="checkbox"/> 2 - ALUGADA <input type="checkbox"/> 3 - CEDIDA <input type="checkbox"/> 4 - FECHADA <input type="checkbox"/> 5 - DESOCUPADA	<input checked="" type="checkbox"/> 1 - VAGO <input type="checkbox"/> 2 - EDIFICADO <input type="checkbox"/> 3 - EM CONSTRUÇÃO <input type="checkbox"/> 4 - CONST. PARALIZADA <input type="checkbox"/> 5 - EM DEMOLIÇÃO <input type="checkbox"/> 6 - RUINAS	<input type="checkbox"/> 1 - RESIDENCIAL <input type="checkbox"/> 2 - COMERCIAL <input type="checkbox"/> 3 - INDUSTRIAL <input type="checkbox"/> 4 - RELIGIOSO <input type="checkbox"/> 5 - ADM. PÚBLICA <input type="checkbox"/> 6 - SERVIÇOS	<input type="checkbox"/> 1 - ISOLADA ALINHADA <input type="checkbox"/> 2 - ISOLADA RECUADA <input type="checkbox"/> 3 - GERMINADA ALINHADA <input type="checkbox"/> 4 - GERMINADA RECUADA	

INFORMAÇÕES SOBRE O TERRENO

1 - SITUAÇÃO	2 - TOPOGRAFIA	ÁREA DO TERRENO	TESTADA	R\$ M. TERRENO
<input checked="" type="checkbox"/> UMA FRENTE (1.0) <input type="checkbox"/> DUAS FRENTE (1.2) <input type="checkbox"/> TRÊS FRENTE (1.3) <input type="checkbox"/> QUATRO FRENTE (1.4) <input type="checkbox"/> ESQUINA (1.2) <input type="checkbox"/> ENCRAVADO (0.7)	<input type="checkbox"/> ACLIVE (0.8) <input type="checkbox"/> DECLIVE (0.8) <input type="checkbox"/> PLANO (1.0)	34185	1286	
ÍTENS FATORES DE CORREÇÃO 1 x 2 = TOTAL 1				

INFORMAÇÕES SOBRE A EDIFICAÇÃO

1 - TIPO	2 - CONSERVAÇÃO	GARAGEM		
<input type="checkbox"/> ISOLADA (1.0) <input type="checkbox"/> CONJUGADA (0.8) <input type="checkbox"/> SALA (0.9) <input type="checkbox"/> APARTAMENTO (0.9)	<input type="checkbox"/> GALPÃO (0.9) <input type="checkbox"/> TELHEIRO (0.7) <input type="checkbox"/> BARRACÃO (0.6)	<input type="checkbox"/> ÓTIMA (1.2) <input type="checkbox"/> BOA (1.0) <input type="checkbox"/> REGULAR (0.8) <input type="checkbox"/> MÁ (0.6) <input type="checkbox"/> PÉSSIMA (0.4)	<input type="checkbox"/> SEM <input type="checkbox"/> Nº VAGAS	
ÍTENS FATORES DE CORREÇÃO 1 x 2 = TOTAL 1				
3 - ESTRUTURA	4 - INST. ELÉTRICA	5 - INST. SANITÁRIA	6 - ACABAMENTO	7 - FORRO
<input type="checkbox"/> ADOBE (12) <input type="checkbox"/> MADEIRA (18) <input type="checkbox"/> MISTA (21) <input type="checkbox"/> TIJOLO (22) <input type="checkbox"/> CONCRETO (26) <input type="checkbox"/> METÁLICA (29)	<input type="checkbox"/> SEM (0) <input type="checkbox"/> EXTERNA (6) <input type="checkbox"/> EMBUTIDA (8)	<input type="checkbox"/> SEM (0) <input type="checkbox"/> EXTERNA (5) <input type="checkbox"/> INTERNA (8) <input type="checkbox"/> MAIS DE UMA (10)	<input type="checkbox"/> SEM (0) <input type="checkbox"/> CALAÇÃO (8) <input type="checkbox"/> PINT. SIMPLES (12) <input type="checkbox"/> PINT. LAVÁVEL (16) <input type="checkbox"/> ESPECIAL (24)	<input type="checkbox"/> SEM (0) <input type="checkbox"/> MADEIRA (4) <input type="checkbox"/> GESSO (6) <input type="checkbox"/> LAJE (8) <input type="checkbox"/> ESPECIAL (12)
SOMA DOS ÍTENS	3	4	5	6
TOTAL 3		ÁREA EDIFICADA		R\$ m2 CONSTRUÇÃO

PREFEITURA MUNICIPAL DE UNAÍ - MG

BOLETIM DE INFORMAÇÃO CADASTRAL

373
AB
342

CÓD. LOGRAD.	DISTRITO	SETOR	QUADRA	LOTE	SUB LOTE
	SARACIÁ	35	01	04	

INFORMAÇÕES SOBRE O CONTRIBUINTE

NOME	P. M. U.														
END. DO IMÓVEL	AV. BEASIKIA														
ENDEREÇO PARA CORRESPONDÊNCIA															
MARIA															
Nº	COMPLEMENTO														
BAIRRO															
CIDADE															
UF															
CEP															
CAIXA POSTAL	TEL.														
CPF/CNPJ															

INFORMAÇÕES SOBRE O LOGRADOURO

EQUIPAMENTOS E SERVIÇOS NO LOGRADOURO														
<input checked="" type="checkbox"/> 1 - PAVIMENTAÇÃO <input checked="" type="checkbox"/> 5 - MEIO-FIO <input type="checkbox"/> 8 - ARBORIZAÇÃO <input type="checkbox"/> 2 - ILUMINAÇÃO PÚBLICA <input type="checkbox"/> 6 - REDE TELEFÔNICA <input type="checkbox"/> 9 - COLETA DE LIXO <input type="checkbox"/> 3 - REDE DE ESGOTO <input type="checkbox"/> 7 - REDE D'ÁGUA <input type="checkbox"/> 10 - LIMPEZA PÚBLICA <input type="checkbox"/> 4 - CANALIZAÇÃO DAS ÁGUAS PLUVIAIS <input type="checkbox"/> 11 - REDE ELÉTRICA														
LOTEAMENTO Nº QUADRA LOTE 01 04 REGISTRO Nº GLEDA														
<input checked="" type="checkbox"/> CERCA <input type="checkbox"/> MURO <input type="checkbox"/> PASSEIO														

INFORMAÇÕES SOBRE A UNIDADE

PATRIMÔNIO	UTILIZAÇÃO	OCUPAÇÃO	DO USO	Nº PAVIMENTOS	ALINHAMENTOS
<input type="checkbox"/> 1 - FEDERAL <input type="checkbox"/> 2 - ESTADUAL <input checked="" type="checkbox"/> 3 - MUNICIPAL <input type="checkbox"/> 4 - RELIGIOSO <input type="checkbox"/> 5 - PARTICULAR <input type="checkbox"/> 6 - MUNICIPAL AFDRADO	<input type="checkbox"/> 1 - PRÓPRIA <input type="checkbox"/> 2 - ALUGADA <input type="checkbox"/> 3 - CEDIDA <input type="checkbox"/> 4 - FECHADA <input type="checkbox"/> 5 - DESOCUPADA	<input checked="" type="checkbox"/> 1 - VAGO <input type="checkbox"/> 2 - EDIFICADO <input type="checkbox"/> 3 - EM CONSTRUÇÃO <input type="checkbox"/> 4 - CONST. PARALIZADA <input type="checkbox"/> 5 - EM DEMOLIÇÃO <input type="checkbox"/> 6 - RUINAS	<input type="checkbox"/> 1 - RESIDENCIAL <input type="checkbox"/> 2 - COMERCIAL <input type="checkbox"/> 3 - INDUSTRIAL <input type="checkbox"/> 4 - RELIGIOSO <input type="checkbox"/> 5 - ADM. PÚBLICA <input type="checkbox"/> 6 - SERVIÇOS	LOCALIZ. UNID. Nº PAVIMENTOS	<input type="checkbox"/> ISOLADA ALINHADA <input type="checkbox"/> ISOLADA RECUADA <input type="checkbox"/> GERMINADA ALINHADA <input type="checkbox"/> GERMINADA RECUADA

INFORMAÇÕES SOBRE O TERRENO

1 - SITUAÇÃO	2 - TOPOGRAFIA	ÁREA DO TERRENO	TESTADA	R\$ M TERRENO
<input checked="" type="checkbox"/> UMA FRENTE (1.0) <input type="checkbox"/> DUAS FRENTE (1.2) <input type="checkbox"/> TRÊS FRENTE (1.3) <input type="checkbox"/> QUATRO FRENTE (1.4) <input type="checkbox"/> ESQUINA (1.2) <input type="checkbox"/> ENCRAVADO (0.7)	<input type="checkbox"/> ACLIVE (0.8) <input type="checkbox"/> DECLIVE (0.8) <input type="checkbox"/> PLANO (1.0)	26467	10'5"	
ÍTENS FATORES DE CORREÇÃO 1 x 2 = TOTAL 1				

INFORMAÇÕES SOBRE A EDIFICAÇÃO

1 - TIPO	2 - CONSERVAÇÃO	GARAGEM		
<input type="checkbox"/> ISOLADA (1.0) <input type="checkbox"/> GALPÃO (0.9) <input type="checkbox"/> CONJUGADA (0.8) <input type="checkbox"/> TELHEIRO (0.7) <input type="checkbox"/> SALA (0.9) <input type="checkbox"/> BARRACÃO (0.6) <input type="checkbox"/> APARTAMENTO (0.9)	<input type="checkbox"/> ÓTIMA (1.2) <input type="checkbox"/> BOA (1.0) <input type="checkbox"/> REGULAR (0.8) <input type="checkbox"/> MÁ (0.6) <input type="checkbox"/> PÉSSIMA (0.4)	<input type="checkbox"/> SEM Nº VAGAS		
ÍTENS FATORES DE CORREÇÃO 1 x 2 = TOTAL 1				
3 - ESTRUTURA	4 - INST. ELÉTRICA	5 - INST. SANITÁRIA	6 - ACABAMENTO	7 - FORRO
<input type="checkbox"/> ADOBE (12) <input type="checkbox"/> MADEIRA (18) <input type="checkbox"/> MISTA (21) <input type="checkbox"/> TIJOLO (22) <input type="checkbox"/> CONCRETO (26) <input type="checkbox"/> METÁLICA (29)	<input type="checkbox"/> SEM (0) <input type="checkbox"/> EXTERNA (6) <input type="checkbox"/> EMBUTIDA (8)	<input type="checkbox"/> SEM (0) <input type="checkbox"/> EXTERNA (5) <input type="checkbox"/> INTERNA (8) <input type="checkbox"/> MAIS DE UMA (10)	<input type="checkbox"/> SEM (0) <input type="checkbox"/> CALAÇÃO (8) <input type="checkbox"/> PINT. SIMPLES (12) <input type="checkbox"/> PINT. LAVÁVEL (16) <input type="checkbox"/> ESPECIAL (24)	<input type="checkbox"/> SEM (0) <input type="checkbox"/> MADEIRA (4) <input type="checkbox"/> GESSO (6) <input type="checkbox"/> LAJE (8) <input type="checkbox"/> ESPECIAL (12)

SDMA DOS ITENS	3	4	5	6	7	TOTAL 3	ÁREA EDIFICADA	R\$ m2 CONSTRUÇÃO
----------------	---	---	---	---	---	---------	----------------	-------------------

PREFEITURA MUNICIPAL DE UNAÍ - MG

BOLETIM DE INFORMAÇÃO CADASTRAL

CÓD. LOGRAD.

DISTRITO

INSC. CADASTRAL

SETOR

QUADRA

LOTE

SUBLOTE

INFORMAÇÕES SOBRE O CONTRIBUINTE

NOME	P. M. U.														
END. DO IMÓVEL	AV. BRASÍLIA														
ENDEREÇO PARA CORRESPONDÊNCIA															
CÓD. LOG.															
Nº	COMPLEMENTO					BAIRRO									
CIDADE					UF					CEP					
CAIXA POSTAL					TEL.					CPF/CNPJ					

INFORMAÇÕES SOBRE O LOGRADOURO

EQUIPAMENTOS E SERVIÇOS NO LOGRADOURO			LOTEAMENTO			<input checked="" type="checkbox"/> CERCA <input type="checkbox"/> MURO <input type="checkbox"/> PASSEIO
<input checked="" type="checkbox"/> 1 - PAVIMENTAÇÃO	<input checked="" type="checkbox"/> 5 - MEIO-FIO	<input type="checkbox"/> 8 - ARBORIZAÇÃO	Nº	QUADRA	LOTE	
<input type="checkbox"/> 2 - ILUMINAÇÃO PÚBLICA	<input type="checkbox"/> 6 - REDE TELEFÔNICA	<input type="checkbox"/> 9 - COLETA DE LIXO				
<input type="checkbox"/> 3 - REDE DE ESGOTO <input type="checkbox"/> 7 - REDE D'ÁGUA <input type="checkbox"/> 10 - LIMPEZA PÚBLICA <input type="checkbox"/> 11 - REDE ELÉTRICA			REGISTRO Nº			
<input type="checkbox"/> 4 - CANALIZAÇÃO DAS ÁGUAS PLUVIAIS			<input type="checkbox"/> GLEDA			

INFORMAÇÕES SOBRE A UNIDADE

PATRIMÔNIO	UTILIZAÇÃO	OCUPAÇÃO	DO USO	Nº PAVIMENTOS	ALINHAMENTOS
<input type="checkbox"/> 1 - FEDERAL <input type="checkbox"/> 2 - ESTADUAL <input checked="" type="checkbox"/> 3 - MUNICIPAL <input type="checkbox"/> 4 - RELIGIOSO <input type="checkbox"/> 5 - PARTICULAR <input type="checkbox"/> 6 - MUNICIPAL AFORADO	<input checked="" type="checkbox"/> 1 - PRÓPRIA <input type="checkbox"/> 2 - ALUGADA <input type="checkbox"/> 3 - CEDIDA <input type="checkbox"/> 4 - FECHADA <input type="checkbox"/> 5 - DESOCUPADA	<input checked="" type="checkbox"/> 1 - VAGO <input type="checkbox"/> 2 - EDIFICADO <input type="checkbox"/> 3 - EM CONSTRUÇÃO <input type="checkbox"/> 4 - CONST. PARALIZADA <input type="checkbox"/> 5 - EM DEMOLIÇÃO <input type="checkbox"/> 6 - RUINAS	<input type="checkbox"/> 1 - RESIDENCIAL <input type="checkbox"/> 2 - COMERCIAL <input type="checkbox"/> 3 - INDUSTRIAL <input type="checkbox"/> 4 - RELIGIOSO <input type="checkbox"/> 5 - ADM. PÚBLICA <input type="checkbox"/> 6 - SERVIÇOS	<input type="text"/> LOCALIZ. UNID. <input type="text"/>	<input type="checkbox"/> ISOLADA ALINHADA <input type="checkbox"/> ISOLADA RECUADA <input type="checkbox"/> GERMINADA ALINHADA <input type="checkbox"/> GERMINADA RECUADA

INFORMAÇÕES SOBRE O TERRENO

1 - SITUAÇÃO	2 - TOPOGRAFIA	ÁREA DO TERRENO	TESTADA	R\$ M. TERRENO
<input checked="" type="checkbox"/> UMA FRENTE (1.0) <input type="checkbox"/> DUAS FRENTE (1.2) <input type="checkbox"/> TRÊS FRENTE (1.3) <input type="checkbox"/> QUATRO FRENTE (1.4) <input type="checkbox"/> ESQUINA (1.2) <input type="checkbox"/> ENCRAVADO (0.7)	<input type="checkbox"/> ACLIVE (0.8) <input type="checkbox"/> DECLIVE (0.8) <input type="checkbox"/> PLANO (1.0)	27068	1015	
ÍTENS FATORES DE CORREÇÃO <input type="text"/> 1 x <input type="text"/> 2 = TOTAL 1 <input type="text"/>				

INFORMAÇÕES SOBRE A EDIFICAÇÃO

1 - TIPO		2 - CONSERVAÇÃO		GARAGEM	
<input type="checkbox"/> ISOLADA (1.0) <input type="checkbox"/> CONJUGADA (0.8) <input type="checkbox"/> SALA (0.9) <input type="checkbox"/> APARTAMENTO (0.9)	<input type="checkbox"/> GALPÃO (0.9) <input type="checkbox"/> TELHEIRO (0.7) <input type="checkbox"/> BARRACÃO (0.6)	<input type="checkbox"/> ÓTIMA (1.2) <input type="checkbox"/> BOA (1.0) <input type="checkbox"/> REGULAR (0.8) <input type="checkbox"/> MÁ (0.6) <input type="checkbox"/> PÉSSIMA (0.4)	<input type="checkbox"/> SEM <input type="text"/> Nº VAGAS	ÍTENS FATORES DE CORREÇÃO <input type="text"/> 1 x <input type="text"/> 2 = TOTAL 1 <input type="text"/>	
3 - ESTRUTURA	4 - INST. ELÉTRICA	5 - INST. SANITÁRIA	6 - ACABAMENTO	7 - FORRO	
<input type="checkbox"/> ADOBE (12) <input type="checkbox"/> MADEIRA (18) <input type="checkbox"/> MISTA (21) <input type="checkbox"/> TIJOLO (22) <input type="checkbox"/> CONCRETO (26) <input type="checkbox"/> METÁLICA (29)	<input type="checkbox"/> SEM (0) <input type="checkbox"/> EXTERNA (6) <input type="checkbox"/> EMBUTIDA (8)	<input type="checkbox"/> SEM (0) <input type="checkbox"/> EXTERNA (5) <input type="checkbox"/> INTERNA (8) <input type="checkbox"/> MAIS DE UMA (10)	<input type="checkbox"/> SEM (0) <input type="checkbox"/> CALAÇÃO (8) <input type="checkbox"/> PINT. SIMPLES (12) <input type="checkbox"/> PINT. LAVÁVEL (16) <input type="checkbox"/> ESPECIAL (24)	<input type="checkbox"/> SEM (0) <input type="checkbox"/> MADEIRA (4) <input type="checkbox"/> GESSO (6) <input type="checkbox"/> LAJE (8) <input type="checkbox"/> ESPECIAL (12)	
SOMA DOS ÍTENS		TOTAL 3		ÁREA EDIFICADA	
3 4 5 6 7				R\$ m2 CONSTRUÇÃO	

PREFEITURA MUNICIPAL DE UNAÍ - MG

BOLETIM DE INFORMAÇÃO CADASTRAL

CÓD. LOGRAD.

DISTRITO

SETOR

QUADRA

INSC. CADASTRAL

LOTE

SUB. LOTE

INFORMAÇÕES SOBRE O CONTRIBUINTE

NOME

END. DO IMÓVEL

ENDEREÇO PARA CORRESPONDÊNCIA

CÓD. LOG.

Nº

COMPLEMENTO

BAIRRO

CIDADE

UF

CEP

CAIXA POSTAL

TEL.

CPF/CNPJ

INFORMAÇÕES SOBRE O LOGRADOURO

EQUIPAMENTOS E SERVIÇOS NO LOGRADOURO

- ☒ 1 - PAVIMENTAÇÃO ☒ 5 - MEIO-FIO ☐ 8 - ARBORIZAÇÃO
☐ 2 - ILUMINAÇÃO PÚBLICA ☐ 6 - REDE TELEFÔNICA ☐ 9 - COLETA DE LIXO
☐ REDE DE ESGOTO ☐ 7 - REDE D'ÁGUA ☐ 10 - LIMPEZA PÚBLICA
☐ 4 - CANALIZAÇÃO DAS ÁGUAS PLUVIAIS ☐ 11 - REDE ELÉTRICA

LOTEAMENTO

Nº QUADRA LOTE

REGISTRO Nº

GLED

- ☒ CERCA
☐ MURO
☐ PASSEIO

INFORMAÇÕES SOBRE A UNIDADE

PATRIMÔNIO

UTILIZAÇÃO

OCUPAÇÃO

DO USO

Nº PAVIMENTOS

ALINHAMENTOS

- ☐ 1 - FEDERAL
☐ 2 - ESTADUAL
☒ 3 - MUNICIPAL
☐ 4 - RELIGIOSO
☐ 5 - PARTICULAR
☐ 6 - MUNICIPAL AFORADO

- ☒ 1 - PRÓPRIA
☐ 2 - ALUGADA
☐ 3 - CEDIDA
☐ 4 - FECHADA
☐ 5 - DESOCUPADA

- ☒ 1 - VAGO
☐ 2 - EDIFICADO
☐ 3 - EM CONSTRUÇÃO
☐ 4 - CONST. PARALIZADA
☐ 5 - EM DEMOLIÇÃO
☐ 6 - RUINAS

- ☐ 1 - RESIDENCIAL
☐ 2 - COMERCIAL
☐ 3 - INDUSTRIAL
☐ 4 - RELIGIOSO
☐ 5 - ADM. PÚBLICA
☐ 6 - SERVIÇOS

LOCALIZ. UNID.

- ☐ ISOLADA ALINHADA
☐ ISOLADA RECUADA
☐ GERMINADA ALINHADA
☐ GERMINADA RECUADA

INFORMAÇÕES SOBRE O TERRENO

1 - SITUAÇÃO

- ☒ UMA FRENTE (1.0)
☐ DUAS FRENTE (1.2)
☐ TRÊS FRENTE (1.3)
☐ QUATRO FRENTE (1.4)
☐ ESQUINA (1.2)
☐ ENCRAVADO (0.7)

2 - TOPOGRAFIA

- ☐ ACLIVE (0.8)
☐ DECLIVE (0.8)
☒ PLANO (1.0)

ÁREA DO TERRENO

TESTADA

R\$ M TERRENO

ÍTENS

FATORES DE CORREÇÃO

1

2

TOTAL 1

INFORMAÇÕES SOBRE A EDIFICAÇÃO

1 - TIPO

- ☐ ISOLADA (1.0) ☐ GALPÃO (0.9)
☐ CONJUGADA (0.8) ☐ TELHEIRO (0.7)
☐ SALA (0.9) ☐ BARRACÃO (0.6)
☐ APARTAMENTO (0.9)

2 - CONSERVAÇÃO

- ☐ ÓTIMA (1.2)
☐ BOA (1.0)
☐ REGULAR (0.8)
☐ MÁ (0.6)
☐ PÉSSIMA (0.4)

GARAGEM

☐ SEM

Nº VAGAS

ÍTENS

FATORES DE CORREÇÃO

1

2

TOTAL 1

3 - ESTRUTURA

- ☐ ADOBE (12)
☐ MADEIRA (18)
☐ MISTA (21)
☐ TIJOLO (22)
☐ CONCRETO (26)
☐ METÁLICA (29)

4 - INST. ELÉTRICA

- ☐ SEM (0)
☐ EXTERNA (6)
☐ EMBUTIDA (8)

5 - INST. SANITÁRIA

- ☐ SEM (0)
☐ EXTERNA (5)
☐ INTERNA (8)
☐ MAIS DE UMA (10)

6 - ACABAMENTO

- ☐ SEM (0)
☐ CALAÇÃO (8)
☐ PINT. SIMPLES (12)
☐ PINT. LAVÁVEL (16)
☐ ESPECIAL (24)

7 - FORRO

- ☐ SEM (0)
☐ MADEIRA (4)
☐ GESSO (6)
☐ LAJE (8)
☐ ESPECIAL (12)

SOMA DOS ÍTENS

3

4

5

6

7

TOTAL 3

ÁREA EDIFICADA

R\$ m2 CONSTRUÇÃO

PREFEITURA MUNICIPAL DE UNAÍ - MG

BOLETIM DE INFORMAÇÃO CADASTRAL

AMARA 376
343

CÓD. LOGRAD.	DISTRITO	SETOR	QUADRA	LOTE	SUB. LOTE
	CAAPUANA	35	01	02	

INFORMAÇÕES SOBRE O CONTRIBUINTE

NOME	P M U														
END. DO IMÓVEL	RUA BRASILEIRA														
ENDEREÇO PARA CORRESPONDÊNCIA															
CÓD. LOG.															
Nº	COMPLEMENTO					BAIRRO									
CIDADE										UF		CEP			
CAIXA POSTAL	TEL.				CPF/CNPJ										

INFORMAÇÕES SOBRE O LOGRADOURO

EQUIPAMENTOS E SERVIÇOS NO LOGRADOURO			LOTEAMENTO			<input checked="" type="checkbox"/> CERCA <input type="checkbox"/> MURO <input type="checkbox"/> PASSEIO
<input checked="" type="checkbox"/> 1 - PAVIMENTAÇÃO	<input checked="" type="checkbox"/> 5 - MEIO-FIO	<input type="checkbox"/> 8 - ARBORIZAÇÃO	Nº	QUADRA	LOTE	
<input type="checkbox"/> 2 - ILUMINAÇÃO PÚBLICA	<input type="checkbox"/> 6 - REDE TELEFÔNICA	<input type="checkbox"/> 9 - COLETA DE LIXO				
<input type="checkbox"/> 3 - REDE DE ESGOTO	<input type="checkbox"/> 7 - REDE D'ÁGUA	<input type="checkbox"/> 10 - LIMPEZA PÚBLICA	REGISTRO Nº			
<input type="checkbox"/> 4 - CANALIZAÇÃO DAS ÁGUAS PLUVIAIS	<input type="checkbox"/> 11 - REDE ELÉTRICA		GLED			

INFORMAÇÕES SOBRE A UNIDADE

PATRIMÔNIO	UTILIZAÇÃO	OCUPAÇÃO	DO USO	Nº PAVIMENTOS	ALINHAMENTOS
<input type="checkbox"/> 1 - FEDERAL <input type="checkbox"/> 2 - ESTADUAL <input checked="" type="checkbox"/> 3 - MUNICIPAL <input type="checkbox"/> 4 - RELIGIOSO <input type="checkbox"/> 5 - PARTICULAR <input type="checkbox"/> 6 - MUNICIPAL AFORADO	<input checked="" type="checkbox"/> 1 - PRÓPRIA <input type="checkbox"/> 2 - ALUGAÇÃO <input type="checkbox"/> 3 - CEDIDA <input type="checkbox"/> 4 - FECHADA <input type="checkbox"/> 5 - DESOCUPADA	<input checked="" type="checkbox"/> 1 - VAGO <input type="checkbox"/> 2 - EDIFICADO <input type="checkbox"/> 3 - EM CONSTRUÇÃO <input type="checkbox"/> 4 - CONST. PARALIZADA <input type="checkbox"/> 5 - EM DEMOLIÇÃO <input type="checkbox"/> 6 - RUINAS	<input type="checkbox"/> 1 - RESIDENCIAL <input type="checkbox"/> 2 - COMERCIAL <input type="checkbox"/> 3 - INDUSTRIAL <input type="checkbox"/> 4 - RELIGIOSO <input type="checkbox"/> 5 - ADM. PÚBLICA <input type="checkbox"/> 6 - SERVIÇOS	<input type="text"/> LOCALIZ. UNID. <input type="text"/>	<input type="checkbox"/> ISOLADA ALINHADA <input type="checkbox"/> ISOLADA RECUADA <input type="checkbox"/> GERMINADA ALINHADA <input type="checkbox"/> GERMINADA RECUADA

INFORMAÇÕES SOBRE O TERRENO

1 - SITUAÇÃO	2 - TOPOGRAFIA	ÁREA DO TERRENO	TESTADA	R\$ M. TERRENO
<input checked="" type="checkbox"/> UMA FRENTE (1.0) <input type="checkbox"/> DUAS FRENTE (1.2) <input type="checkbox"/> TRÊS FRENTE (1.3) <input type="checkbox"/> QUATRO FRENTE (1.4) <input type="checkbox"/> ESQUINA (1.2) <input type="checkbox"/> ENCRAVADO (0.7)	<input type="checkbox"/> ACLIVE (0.8) <input type="checkbox"/> DECLIVE (0.8) <input checked="" type="checkbox"/> PLANO (1.0)	257 072	96 60	
ÍTENS 1 x 2 = TOTAL 1 FATORES DE CORREÇÃO <input type="text"/> x <input type="text"/> = <input type="text"/>				

INFORMAÇÕES SOBRE A EDIFICAÇÃO

1 - TIPO		2 - CONSERVAÇÃO		GARAGEM	
<input type="checkbox"/> ISOLADA (1.0) <input type="checkbox"/> CONJUGADA (0.8) <input type="checkbox"/> SALA (0.9) <input type="checkbox"/> APARTAMENTO (0.9)	<input type="checkbox"/> GALPÃO (0.9) <input type="checkbox"/> TELHEIRO (0.7) <input type="checkbox"/> BARRACÃO (0.6)	<input type="checkbox"/> ÓTIMA (1.2) <input type="checkbox"/> BOA (1.0) <input type="checkbox"/> REGULAR (0.8) <input type="checkbox"/> MÁ (0.6) <input type="checkbox"/> PÉSSIMA (0.4)		<input type="checkbox"/> SEM <input type="text"/> Nº VAGAS	
				ÍTENS 1 x 2 = TOTAL 1 FATORES DE CORREÇÃO <input type="text"/> x <input type="text"/> = <input type="text"/>	
3 - ESTRUTURA	4 - INST. ELÉTRICA	5 - INST. SANITÁRIA	6 - ACABAMENTO	7 - FORRO	
<input type="checkbox"/> ADOBE (12) <input type="checkbox"/> MADEIRA (18) <input type="checkbox"/> MISTA (21) <input type="checkbox"/> TIJOLO (22) <input type="checkbox"/> CONCRETO (26) <input type="checkbox"/> METÁLICA (29)	<input type="checkbox"/> SEM (0) <input type="checkbox"/> EXTERNA (6) <input type="checkbox"/> EMBUTIDA (8)	<input type="checkbox"/> SEM (0) <input type="checkbox"/> EXTERNA (5) <input type="checkbox"/> INTERNA (8) <input type="checkbox"/> MAIS DE UMA (10)	<input type="checkbox"/> SEM (0) <input type="checkbox"/> CALAÇÃO (8) <input type="checkbox"/> PINT. SIMPLES (12) <input type="checkbox"/> PINT. LAVÁVEL (16) <input type="checkbox"/> ESPECIAL (24)	<input type="checkbox"/> SEM (0) <input type="checkbox"/> MADEIRA (4) <input type="checkbox"/> GESSO (6) <input type="checkbox"/> LAJE (8) <input type="checkbox"/> ESPECIAL (12)	
SOMA DOS ÍTENS 3 4 5 6 7 TOTAL 3		ÁREA EDIFICADA		R\$ m2 CONSTRUÇÃO	

PREFEITURA MUNICIPAL DE UNAÍ - MG

BOLETIM DE INFORMAÇÃO CADASTRAL

CÓD. LOGRAD.	DISTRITO	SETOR	QUADRA	INSC. CADASTRAL	LOTE	SUB. LOTE
	PARAPUAVA	35	01		08	

INFORMAÇÕES SOBRE O CONTRIBUINTE

NOME	J. M. U.														
END. DO IMÓVEL	AV. BRASILEIRA														
ENDEREÇO PARA CORRESPONDÊNCIA															
CÓD. LOG.															
Nº	COMPLEMENTO					BAIRRO									
CIDADE					UF					CEP					
CAIXA POSTAL					TEL.					CPF/CNPJ					

INFORMAÇÕES SOBRE O LOGRADOURO

EQUIPAMENTOS E SERVIÇOS NO LOGRADOURO			LDTEAMENTO			<input checked="" type="checkbox"/> CERCA <input type="checkbox"/> MURO <input type="checkbox"/> PASSEIO
<input checked="" type="checkbox"/> 1 - PAVIMENTAÇÃO	<input checked="" type="checkbox"/> 5 - MEIO-FIO	<input type="checkbox"/> 8 - ARBORIZAÇÃO	Nº	QUADRA	LOTE	
<input type="checkbox"/> 2 - ILUMINAÇÃO PÚBLICA	<input type="checkbox"/> 6 - REDE TELEFÔNICA	<input type="checkbox"/> 9 - COLETA DE LIXO		01	08	
<input type="checkbox"/> 3 - REDE DE ESGOTO	<input type="checkbox"/> 7 - REDE D'ÁGUA	<input type="checkbox"/> 10 - LIMPEZA PÚBLICA	REGISTRO Nº			
<input type="checkbox"/> 4 - CANALIZAÇÃO DAS ÁGUAS PLUVIAIS	<input type="checkbox"/> 11 - REDE ELÉTRICA					<input type="checkbox"/> GLEDA

INFORMAÇÕES SOBRE A UNIDADE

PATRIMÔNIO	UTILIZAÇÃO	OCUPAÇÃO	DO USO	Nº PAVIMENTOS	ALINHAMENTOS
<input type="checkbox"/> 1 - FEDERAL <input type="checkbox"/> 2 - ESTADUAL <input checked="" type="checkbox"/> 3 - MUNICIPAL <input type="checkbox"/> 4 - RELIGIOSO <input type="checkbox"/> 5 - PARTICULAR <input type="checkbox"/> 6 - MUNICIPAL AFORADO	<input checked="" type="checkbox"/> 1 - PRÓPRIA <input type="checkbox"/> 2 - ALUGADA <input type="checkbox"/> 3 - CEDIDA <input type="checkbox"/> 4 - FECHADA <input type="checkbox"/> 5 - DESOCUPADA	<input checked="" type="checkbox"/> 1 - VAGO <input type="checkbox"/> 2 - EDIFICADO <input type="checkbox"/> 3 - EM CONSTRUÇÃO <input type="checkbox"/> 4 - CONST. PARALIZADA <input type="checkbox"/> 5 - EM DEMOLIÇÃO <input type="checkbox"/> 6 - RUINAS	<input type="checkbox"/> 1 - RESIDENCIAL <input type="checkbox"/> 2 - COMERCIAL <input type="checkbox"/> 3 - INDUSTRIAL <input type="checkbox"/> 4 - RELIGIOSO <input type="checkbox"/> 5 - ADM. PÚBLICA <input type="checkbox"/> 6 - SERVIÇOS	<input type="text"/> LOCALIZ. UNID. <input type="text"/>	<input type="checkbox"/> ISOLADA ALINHADA <input type="checkbox"/> ISOLADA RECUADA <input type="checkbox"/> GERMINADA ALINHADA <input type="checkbox"/> GERMINADA RECUADA

INFORMAÇÕES SOBRE O TERRENO

1 - SITUAÇÃO	2 - TOPOGRAFIA	ÁREA DO TERRENO	TESTADA	R\$ M. TERRENO
<input checked="" type="checkbox"/> UMA FRENTE (1.0) <input type="checkbox"/> DUAS FRENTE (1.2) <input type="checkbox"/> TRÊS FRENTE (1.3) <input type="checkbox"/> QUATRO FRENTE (1.4) <input type="checkbox"/> ESQUINA (1.2) <input type="checkbox"/> ENCRAVADO (0.7)	<input type="checkbox"/> ACLIVE (0.8) <input type="checkbox"/> DECLIVE (0.8) <input checked="" type="checkbox"/> PLANO (1.0)	90260	3034	
ÍTENS 1 x 2 = TOTAL 1 FATORES DE CORREÇÃO <input type="text"/> x <input type="text"/> = <input type="text"/>				

INFORMAÇÕES SOBRE A EDIFICAÇÃO

1 - TIPO		2 - CONSERVAÇÃO		GARAGEM	
<input type="checkbox"/> ISOLADA (1.0) <input type="checkbox"/> CONJUGADA (0.8) <input type="checkbox"/> SALA (0.9) <input type="checkbox"/> APARTAMENTO (0.9)	<input type="checkbox"/> GALPÃO (0.9) <input type="checkbox"/> TELHEIRO (0.7) <input type="checkbox"/> BARRACÃO (0.6)	<input type="checkbox"/> ÓTIMA (1.2) <input type="checkbox"/> BOA (1.0) <input type="checkbox"/> REGULAR (0.8) <input type="checkbox"/> MÁ (0.6) <input type="checkbox"/> PÉSSIMA (0.4)	<input type="checkbox"/> SEM <input type="text"/> Nº VAGAS		
				ÍTENS 1 x 2 = TOTAL 1 FATORES DE CORREÇÃO <input type="text"/> x <input type="text"/> = <input type="text"/>	
3 - ESTRUTURA	4 - INST. ELÉTRICA	5 - INST. SANITÁRIA	6 - ACABAMENTO	7 - FORRO	
<input type="checkbox"/> ADOBE (12) <input type="checkbox"/> MADEIRA (18) <input type="checkbox"/> MISTA (21) <input type="checkbox"/> TIJDLO (22) <input type="checkbox"/> CONCRETO (26) <input type="checkbox"/> METÁLICA (29)	<input type="checkbox"/> SEM (0) <input type="checkbox"/> EXTERNA (6) <input type="checkbox"/> EMBUTIDA (8)	<input type="checkbox"/> SEM (0) <input type="checkbox"/> EXTERNA (5) <input type="checkbox"/> INTERNA (8) <input type="checkbox"/> MAIS DE UMA (10)	<input type="checkbox"/> SEM (0) <input type="checkbox"/> CALAÇÃO (8) <input type="checkbox"/> PINT. SIMPLES (12) <input type="checkbox"/> PINT. LAVÁVEL (16) <input type="checkbox"/> ESPECIAL (24)	<input type="checkbox"/> SEM (0) <input type="checkbox"/> MADEIRA (4) <input type="checkbox"/> GESSO (6) <input type="checkbox"/> LAJE (8) <input type="checkbox"/> ESPECIAL (12)	
SOMA DOS ÍTENS 3		TOTAL 3		ÁREA EDIFICADA	
				R\$ m2 CONSTRUÇÃO	

PREFEITURA MUNICIPAL DE UNAÍ - MG

BOLETIM DE INFORMAÇÃO CADASTRAL

CÓD. LOGRAD.

DISTRITO

SETOR

QUADRA

INSC. CADASTRAL

LOTE

SUB. LOTE

INFORMAÇÕES SOBRE O CONTRIBUINTE

NOME	D M U															Nº					
END. DO IMÓVEL	AV BRASILIA																				
ENDEREÇO PARA CORRESPONDÊNCIA																					
															CÓD. LOG.						
Nº	COMPLEMENTO					BAIRRO															
CIDADE										UF		CEP									
CAIXA POSTAL		TEL.		CPF/CNPJ																	

INFORMAÇÕES SOBRE O LOGRADOURO

EQUIPAMENTOS E SERVIÇOS NO LOGRADOURO										LOTEAMENTO			<input checked="" type="checkbox"/> CERCA <input type="checkbox"/> MURO <input type="checkbox"/> PASSEIO
										Nº	QUADRA	LOTE	
										REGISTRO Nº			
										GLEDA			
<input checked="" type="checkbox"/> 1 - PAVIMENTAÇÃO <input checked="" type="checkbox"/> 5 - MEIO-FIO <input type="checkbox"/> 8 - ARBORIZAÇÃO													
<input type="checkbox"/> 2 - ILUMINAÇÃO PÚBLICA <input type="checkbox"/> 6 - REDE TELEFÔNICA <input type="checkbox"/> 9 - COLETA DE LIXO													
<input type="checkbox"/> 3 - REDE DE ESGOTO <input type="checkbox"/> 7 - REDE D'ÁGUA <input type="checkbox"/> 10 - LIMPEZA PÚBLICA													
<input type="checkbox"/> 4 - CANALIZAÇÃO DAS ÁGUAS PLUVIAIS <input type="checkbox"/> 11 - REDE ELÉTRICA													

INFORMAÇÕES SOBRE A UNIDADE

PATRIMÔNIO	UTILIZAÇÃO	OCUPAÇÃO	DO USO	Nº PAVIMENTOS	ALINHAMENTOS
<input type="checkbox"/> 1 - FEDERAL <input type="checkbox"/> 2 - ESTADUAL <input checked="" type="checkbox"/> 3 - MUNICIPAL <input type="checkbox"/> 4 - RELIGIOSO <input type="checkbox"/> 5 - PARTICULAR <input type="checkbox"/> 6 - MUNICIPAL AFORADO	<input checked="" type="checkbox"/> 1 - PRÓPRIA <input type="checkbox"/> 2 - ALUGADA <input type="checkbox"/> 3 - CEDIDA <input type="checkbox"/> 4 - FECHADA <input type="checkbox"/> 5 - DESOCUPADA	<input checked="" type="checkbox"/> 1 - VAGO <input type="checkbox"/> 2 - EDIFICADO <input type="checkbox"/> 3 - EM CONSTRUÇÃO <input type="checkbox"/> 4 - CONST. PARALIZADA <input type="checkbox"/> 5 - EM DEMOLIÇÃO <input type="checkbox"/> 6 - RUINAS	<input type="checkbox"/> 1 - RESIDENCIAL <input type="checkbox"/> 2 - COMERCIAL <input type="checkbox"/> 3 - INDUSTRIAL <input type="checkbox"/> 4 - RELIGIOSO <input type="checkbox"/> 5 - ADM. PÚBLICA <input type="checkbox"/> 6 - SERVIÇOS	<div>LOCALIZ. UNID.</div>	<input type="checkbox"/> ISOLADA ALINHADA <input type="checkbox"/> ISOLADA RECUADA <input type="checkbox"/> GERMINADA ALINHADA <input type="checkbox"/> GERMINADA RECUADA

INFORMAÇÕES SOBRE O TERRENO

1 - SITUAÇÃO	2 - TOPOGRAFIA	ÁREA DO TERRENO	TESTADA	R\$ M. TERRENO
<input checked="" type="checkbox"/> UMA FRENTE (1.0) <input type="checkbox"/> DUAS FRENTE (1.2) <input type="checkbox"/> TRÊS FRENTE (1.3) <input type="checkbox"/> QUATRO FRENTE (1.4) <input type="checkbox"/> ESQUINA (1.2) <input type="checkbox"/> ENCRAVADO (0.7)	<input type="checkbox"/> ACLIVE (0.8) <input type="checkbox"/> DECLIVE (0.8) <input checked="" type="checkbox"/> PLANO (1.0)	77219	2765	
ÍTEMS 1 x 2 = TOTAL 1				
FATORES DE CORREÇÃO x =				

INFORMAÇÕES SOBRE A EDIFICAÇÃO

1 - TIPO		2 - CONSERVAÇÃO		GARAGEM					
<input type="checkbox"/> ISOLADA (1.0) <input type="checkbox"/> CONJUGADA (0.8) <input type="checkbox"/> SALA (0.9) <input type="checkbox"/> APARTAMENTO (0.9)	<input type="checkbox"/> GALPÃO (0.9) <input type="checkbox"/> TELHEIRO (0.7) <input type="checkbox"/> BARRACÃO (0.6)	<input type="checkbox"/> ÓTIMA (1.2) <input type="checkbox"/> BOA (1.0) <input type="checkbox"/> REGULAR (0.8) <input type="checkbox"/> MÁ (0.6) <input type="checkbox"/> PÉSSIMA (0.4)	<input type="checkbox"/> SEM <input type="checkbox"/> Nº VAGAS						
				ÍTEMS 1 x 2 = TOTAL 1					
				FATORES DE CORREÇÃO x =					
3 - ESTRUTURA		4 - INST. ELÉTRICA		5 - INST. SANITÁRIA		6 - ACABAMENTO		7 - FORRO	
<input type="checkbox"/> ADIBE (12) <input type="checkbox"/> MADEIRA (18) <input type="checkbox"/> MISTA (21) <input type="checkbox"/> TIJOLO (22) <input type="checkbox"/> CONCRETO (26) <input type="checkbox"/> METÁLICA (29)	<input type="checkbox"/> SEM (0) <input type="checkbox"/> EXTERNA (6) <input type="checkbox"/> EMBUTIDA (8)	<input type="checkbox"/> SEM (0) <input type="checkbox"/> EXTERNA (5) <input type="checkbox"/> INTERNA (8) <input type="checkbox"/> MAIS DE UMA (10)	<input type="checkbox"/> SEM (0) <input type="checkbox"/> CALAÇÃO (8) <input type="checkbox"/> PINT. SIMPLES (12) <input type="checkbox"/> PINT. LAVÁVEL (16) <input type="checkbox"/> ESPECIAL (24)	<input type="checkbox"/> SEM (0) <input type="checkbox"/> MADEIRA (4) <input type="checkbox"/> GESSO (6) <input type="checkbox"/> LAJE (8) <input type="checkbox"/> ESPECIAL (12)					
SOMA DOS ÍTEMS 3 4 5 6 7 TOTAL 3				ÁREA EDIFICADA		R\$ m2 CONSTRUÇÃO			

BOLETIM DE INFORMAÇÃO CADASTRAL

CÓD. LOGRAD.

DISTRITO

INSC. CADASTRAL

SETOR

QUADRA

LOTE

SUB. LOTE

INFORMAÇÕES SOBRE O CONTRIBUINTE

NOME

END. DO IMÓVEL

Nº

ENDEREÇO PARA CORRESPONDÊNCIA

CÓD. LOG.

Nº

COMPLEMENTO

BAIRRO

CIDADE

UF

CEP

CAIXA POSTAL

TEL.

CPF/CNPJ

INFORMAÇÕES SOBRE O LOGRADOURO

EQUIPAMENTOS E SERVIÇOS NO LOGRADOURO

LOTEAMENTO

Nº

QUADRA

LOTE

REGISTRO Nº

GLEDA

☐ CERCA☐ MURO☐ PASSEIO

INFORMAÇÕES SOBRE A UNIDADE

PATRIMÔNIO

UTILIZAÇÃO

OCUPAÇÃO

DO USO

Nº PAVIMENTOS

ALINHAMENTO

- ☐ 1 - FEDERAL
☐ 2 - ESTADUAL
☒ 3 - MUNICIPAL
☐ 4 - RELIGIOSO
☐ 5 - PARTICULAR
☐ 6 - MUNICIPAL AFORADO

- ☒ 1 - PRÓPRIA
☐ 2 - ALUGADA
☐ 3 - CEDIDA
☐ 4 - FECHADA
☐ 5 - DESOCUPADA

- ☒ 1 - VAGO
☐ 2 - EDIFICADO
☐ 3 - EM CONSTRUÇÃO
☐ 4 - CONST. PARALIZADA
☐ 5 - EM DEMOLIÇÃO
☐ 6 - RUINAS

- ☐ 1 - RESIDENCIAL
☐ 2 - COMERCIAL
☐ 3 - INDUSTRIAL
☐ 4 - RELIGIOSO
☐ 5 - ADM. PÚBLICA
☐ 6 - SERVIÇOS

LOCALIZ. UNID.

- ☐ ISOLADA ALINHADA
☐ ISOLADA RECUADA
☐ GERMINADA ALINHADA
☐ GERMINADA RECUADA

INFORMAÇÕES SOBRE O TERRENO

1 - SITUAÇÃO

2 - TOPOGRAFIA

ÁREA DO TERRENO

TESTADA

R\$ M. TERRENO

- ☐ UMA FRENTE (1.0)
☐ DUAS FRENTE (1.2)
☐ TRÊS FRENTE (1.3)
☐ QUATRO FRENTE (1.4)
☒ ESQUINA (1.2)
☐ ENCRAVADO (0.7)

- ☐ ACLIVE (0.8)
☐ DECLIVE (0.8)
☒ PLANO (1.0)

ÍTENS

FATORES DE CORREÇÃO

1

2

TOTAL 1

INFORMAÇÕES SOBRE A EDIFICAÇÃO

1 - TIPO

2 - CONSERVAÇÃO

GARAGEM

- ☐ ISOLADA (1.0) ☐ GALPÃO (0.9)
☐ CONJUGADA (0.8) ☐ TELHEIRO (0.7)
☐ SALA (0.9) ☐ BARRACÃO (0.6)
☐ APARTAMENTO (0.9)

- ☐ ÓTIMA (1.2)
☐ BOA (1.0)
☐ REGULAR (0.8)
☐ MÁ (0.6)
☐ PÉSSIMA (0.4)

☐ SEM

Nº VAGAS

ÍTENS

FATORES DE CORREÇÃO

1

2

TOTAL 1

3 - ESTRUTURA

4 - INST. ELÉTRICA

5 - INST. SANITÁRIA

6 - ACABAMENTO

7 - FORRO

- ☐ ADOBE (12)
☐ MADEIRA (18)
☐ MISTA (21)
☐ TIJOLO (22)
☐ CONCRETO (26)
☐ METÁLICA (29)

- ☐ SEM (0)
☐ EXTERNA (6)
☐ EMBUTIDA (8)

- ☐ SEM (0)
☐ EXTERNA (5)
☐ INTERNA (8)
☐ MAIS DE UMA (10)

- ☐ SEM (0)
☐ CALAÇÃO (8)
☐ PINT. SIMPLES (12)
☐ PINT. LAVÁVEL (16)
☐ ESPECIAL (24)

- ☐ SEM (0)
☐ MADEIRA (4)
☐ GESSO (6)
☐ LAJE (8)
☐ ESPECIAL (12)

SOMA DOS ÍTENS

FATORES DE CORREÇÃO

3

4

5

6

7

TOTAL 3

ÁREA EDIFICADA

R\$ m2 CONSTRUÇÃO

BOLETIM DE INFORMAÇÃO CADASTRAL

CÓD. LOGRAD.

DISTRITO

SETOR

INSC. CADASTRAL

QUADRA

LOTE

SMB. LOTE

INFORMAÇÕES SOBRE O CONTRIBUINTE

NOME

END. DD

IMÓVEL

Nº

ENDEREÇO PARA CORRESPONDÊNCIA

CÓD; LOG.

Nº

COMPLEMENTO

BAIRRO

CIDADE

UF

CEP

CAIXA

POSTAL

TEL.

CPF/CNPJ

INFORMAÇÕES SOBRE O LOGRADOURO

EQUIPAMENTOS E SERVIÇOS NO LOGRADOURO

- ☐ 1 - PAVIMENTAÇÃO ☐ 5 - MEIO-FIO ☐ 8 - ARBORIZAÇÃO
☐ 2 - ILUMINAÇÃO PÚBLICA ☐ 6 - REDE TELEFÔNICA ☐ 9 - COLETA DE LIXO
☐ 3 - REDE DE ESGOTO ☐ 7 - REDE D'ÁGUA ☐ 10 - LIMPEZA PÚBLICA
☐ 4 - CANALIZAÇÃO DAS ÁGUAS PLUVIAIS ☐ 11 - REDE ELÉTRICA

LOTEAMENTO

Nº	QUADRA	LOTE
	02	02

REGISTRO Nº

--	--	--	--	--	--

GLEDA

☐ CERCA☐ MURO☐ PASSEIO

INFORMAÇÕES SOBRE A UNIDADE

PATRIMÔNIO

- ☐ 1 - FEDERAL
☐ 2 - ESTADUAL
☒ 3 - MUNICIPAL
☐ 4 - RELIGIOSO
☐ 5 - PARTICULAR
☐ 6 - MUNICIPAL AFORADO

UTILIZAÇÃO

- ☐ 1 - PRÓPRIA
☐ 2 - ALUGADA
☐ 3 - CEDIDA
☐ 4 - FECHADA
☐ 5 - DESOCUPADA

OCUPAÇÃO

- ☒ 1 - VAGO
☐ 2 - EDIFICADO
☐ 3 - EM CONSTRUÇÃO
☐ 4 - CONST. PARALIZADA
☐ 5 - EM DEMOLIÇÃO
☐ 6 - RUINAS

DO USO

- ☐ 1 - RESIDENCIAL
☐ 2 - COMERCIAL
☐ 3 - INDUSTRIAL
☐ 4 - RELIGIOSO
☐ 5 - ADM. PÚBLICA
☐ 6 - SERVIÇOS

Nº PAVIMENTOS

--

LOCALIZ. UNID.

--

ALINHAMENTOS

- ☐ ISOLADA ALINHADA
☐ ISOLADA RECUADA
☐ GERMINADA ALINHADA
☐ GERMINADA RECUADA

INFORMAÇÕES SOBRE O TERRENO

1 - SITUAÇÃO

- ☐ UMA FRENTE (1.0)
☐ DUAS FRENTE (1.2)
☐ TRÊS FRENTE (1.3)
☐ QUATRO FRENTE (1.4)
☒ ESQUINA (1.2)
☐ ENCRAVADO (0.7)

2 - TOPOGRAFIA

- ☐ ACLIVE (0.8)
☐ DECLIVE (0.8)
☒ PLANO (1.0)

ÁREA DO TERRENO

30000

TESTADA

1000

R\$ M TERRENO

--

ÍTENS

FATORES DE CORREÇÃO 1 x 2 = TOTAL 1

INFORMAÇÕES SOBRE A EDIFICAÇÃO

1 - TIPO

- ☐ ISOLADA (1.0) ☐ GALPÃO (0.9)
☐ CONJUGADA (0.8) ☐ TELHEIRO (0.7)
☐ SALA (0.9) ☐ BARRACÃO (0.6)
☐ APARTAMENTO (0.9)

2 - CONSERVAÇÃO

- ☐ ÓTIMA (1.2)
☐ BOA (1.0)
☐ REGULAR (0.8)
☐ MÁ (0.6)
☐ PÉSSIMA (0.4)

GARAGEM

☐ SEM Nº VAGAS

ÍTENS

FATORES DE CORREÇÃO 1 x 2 = TOTAL 1

3 - ESTRUTURA

- ☐ ADOBE (12)
☐ MADEIRA (18)
☐ MISTA (21)
☐ TIJOLO (22)
☐ CONCRETO (26)
☐ METÁLICA (29)

4 - INST. ELÉTRICA

- ☐ SEM (0)
☐ EXTERNA (6)
☐ EMBUTIDA (8)

5 - INST. SANITÁRIA

- ☐ SEM (0)
☐ EXTERNA (5)
☐ INTERNA (8)
☐ MAIS DE UMA (10)

6 - ACABAMENTO

- ☐ SEM (0)
☐ CALAÇÃO (8)
☐ PINT. SIMPLES (12)
☐ PINT. LAVÁVEL (16)
☐ ESPECIAL (24)

7 - FORRO

- ☐ SEM (0)
☐ MADEIRA (4)
☐ GESSO (6)
☐ LAJE (8)
☐ ESPECIAL (12)

SOMA DOS ÍTENS

FATORES DE CORREÇÃO 3 + 4 + 5 + 6 + 7 = TOTAL 3

ÁREA EDIFICADA

--

R\$ m2 CONSTRUÇÃO

--

BOLETIM DE INFORMAÇÃO CADASTRAL

CÓD. LOGRAD.	DISTRITO	SETOR	QUADRA	INSC. CADASTRAL	LOTE	SUB. LOTE
	PARAPUÁ	315	022		023	

INFORMAÇÕES SOBRE O CONTRIBUINTE

NOME	P M U														
END. DD IMÓVEL	AU BRASILIA														
ENDEREÇO PARA CORRESPONDÊNCIA															
CÓD. LOG.															
Nº	COMPLEMENTO					BAIRRO									
CIDADE										UF		CEP			
CAIXA POSTAL	TEL.				CPF/CNPJ										

INFORMAÇÕES SOBRE O LOGRADOURO

EQUIPAMENTOS E SERVIÇOS NO LOGRADOURO										LOTEAMENTO			<input type="checkbox"/> CERCA <input type="checkbox"/> MURO <input type="checkbox"/> PASSEIO	
<input checked="" type="checkbox"/> 1 - PAVIMENTAÇÃO	<input checked="" type="checkbox"/> 5 - MEIO-FIO	<input type="checkbox"/> 8 - ARBORIZAÇÃO								Nº	QUADRA	LOTE		
<input type="checkbox"/> 2 - ILUMINAÇÃO PÚBLICA	<input type="checkbox"/> 6 - REDE TELEFÔNICA	<input type="checkbox"/> 9 - COLETA DE LIXO								02203				
<input type="checkbox"/> 3 - REDE DE ESGOTO	<input type="checkbox"/> 7 - REDE D'ÁGUA	<input type="checkbox"/> 10 - LIMPEZA PÚBLICA								REGISTRO Nº				
<input type="checkbox"/> 4 - CANALIZAÇÃO DAS ÁGUAS PLUVIAIS	<input type="checkbox"/> 11 - REDE ELÉTRICA											GLEDA		

INFORMAÇÕES SOBRE A UNIDADE

PATRIMÔNIO	UTILIZAÇÃO	OCUPAÇÃO	DO USO	Nº PAVIMENTOS	ALINHAMENTOS
<input type="checkbox"/> 1 - FEDERAL <input type="checkbox"/> 2 - ESTADUAL <input checked="" type="checkbox"/> 3 - MUNICIPAL <input type="checkbox"/> 4 - RELIGIOSO <input type="checkbox"/> 5 - PARTICULAR <input type="checkbox"/> 6 - MUNICIPAL AFORADO	<input checked="" type="checkbox"/> 1 - PRÓPRIA <input type="checkbox"/> 2 - ALUGADA <input type="checkbox"/> 3 - CEDIDA <input type="checkbox"/> 4 - FECHADA <input type="checkbox"/> 5 - DESDCUPADA	<input checked="" type="checkbox"/> 1 - VAGO <input type="checkbox"/> 2 - EDIFICADO <input type="checkbox"/> 3 - EM CONSTRUÇÃO <input type="checkbox"/> 4 - CONST. PARALIZADA <input type="checkbox"/> 5 - EM DEMOLIÇÃO <input type="checkbox"/> 6 - RUINAS	<input type="checkbox"/> 1 - RESIDENCIAL <input type="checkbox"/> 2 - COMERCIAL <input type="checkbox"/> 3 - INDUSTRIAL <input type="checkbox"/> 4 - RELIGIOSO <input type="checkbox"/> 5 - ADM. PÚBLICA <input type="checkbox"/> 6 - SERVIÇOS	<input type="text"/> LOCALIZ. UNID. <input type="text"/>	<input type="checkbox"/> ISOLADA ALINHADA <input type="checkbox"/> ISOLADA RECUADA <input type="checkbox"/> GERMINADA ALINHADA <input type="checkbox"/> GERMINADA RECUADA

INFORMAÇÕES SOBRE O TERRENO

1 - SITUAÇÃO	2 - TOPOGRAFIA	ÁREA DO TERRENO	TESTADA	R\$ M. TERRENO
<input checked="" type="checkbox"/> UMA FRENTE (1.0) <input type="checkbox"/> DUAS FRENTE5 (1.2) <input type="checkbox"/> TRÊS FRENTE5 (1.3) <input type="checkbox"/> QUATRO FRENTE5 (1.4) <input type="checkbox"/> ESQUINA (1.2) <input type="checkbox"/> ENCRAVADO (0.7)	<input type="checkbox"/> ACLIVE (0.8) <input type="checkbox"/> DECLIVE (0.8) <input checked="" type="checkbox"/> PLANO (1.0)	30000	1000	
ÍTENS FATORES DE CORREÇÃO 1 x 2 = TOTAL 1				

INFORMAÇÕES SOBRE A EDIFICAÇÃO

1 - TIPO		2 - CONSERVAÇÃO		GARAGEM	
<input type="checkbox"/> ISOLADA (1.0) <input type="checkbox"/> CONJUGADA (0.8) <input type="checkbox"/> SALA (0.9) <input type="checkbox"/> APARTAMENTO (0.9)	<input type="checkbox"/> GALPÃO (0.9) <input type="checkbox"/> TELHEIRO (0.7) <input type="checkbox"/> BARRACÃO (0.6)	<input type="checkbox"/> ÓTIMA (1.2) <input type="checkbox"/> BOA (1.0) <input type="checkbox"/> REGULAR (0.8) <input type="checkbox"/> MÁ (0.6) <input type="checkbox"/> PÉSSIMA (0.4)	<input type="checkbox"/> SEM <input type="text"/> Nº VAGAS		
ÍTENS FATORES DE CORREÇÃO 1 x 2 = TOTAL 1					
3 - ESTRUTURA	4 - INST. ELÉTRICA	5 - INST. SANITÁRIA	6 - ACABAMENTO	7 - FORRO	
<input type="checkbox"/> ADOBE (12) <input type="checkbox"/> MADEIRA (18) <input type="checkbox"/> MISTA (21) <input type="checkbox"/> TIJOLO (22) <input type="checkbox"/> CONCRETO (26) <input type="checkbox"/> METÁLICA (29)	<input type="checkbox"/> SEM (0) <input type="checkbox"/> EXTERNA (6) <input type="checkbox"/> EMBUTIDA (8)	<input type="checkbox"/> SEM (0) <input type="checkbox"/> EXTERNA (5) <input type="checkbox"/> INTERNA (8) <input type="checkbox"/> MAIS DE UMA (10)	<input type="checkbox"/> SEM (0) <input type="checkbox"/> CALAÇÃO (8) <input type="checkbox"/> PINT. SIMPLES (12) <input type="checkbox"/> PINT. LAVÁVEL (16) <input type="checkbox"/> ESPECIAL (24)	<input type="checkbox"/> SEM (0) <input type="checkbox"/> MADEIRA (4) <input type="checkbox"/> GE550 (6) <input type="checkbox"/> LAJE (8) <input type="checkbox"/> ESPECIAL (12)	
SOMA DOS ÍTENS 3 4 5 6 7 TOTAL 3 FATORES DE CORREÇÃO + + + + =					
ÁREA EDIFICADA			R\$ m2 CONSTRUÇÃO		

BOLETIM DE INFORMAÇÃO CADASTRAL

CÓD. LOGRAD.

DISTRITO

INSC. CADASTRAL

SETOR

QUADRA

LOTE

SUB. LOTE

INFORMAÇÕES SOBRE O CONTRIBUINTE

NOME

END. DO IMÓVEL

Nº

ENDEREÇO PARA CORRESPONDÊNCIA

CÓD. LOG.

Nº

COMPLEMENTO

BAIRRO

CIDADE

UF

CEP

CAIXA POSTAL

TEL.

CPF/CNPJ

INFORMAÇÕES SOBRE O LOGRADOURO

EQUIPAMENTOS E SERVIÇOS NO LOGRADOURO

- ☐ 1 - PAVIMENTAÇÃO ☐ 5 - MEIO-FIO ☐ 8 - ARBORIZAÇÃO
☐ 2 - ILUMINAÇÃO PÚBLICA ☐ 6 - REDE TELEFÔNICA ☐ 9 - COLETA DE LIXO
☐ 3 - REDE DE ESGOTO ☐ 7 - REDE D'ÁGUA ☐ 10 - LIMPEZA PÚBLICA
☐ 4 - CANALIZAÇÃO DAS ÁGUAS PLUVIAIS ☐ 11 - REDE ELÉTRICA

LOTEAMENTO

Nº	QUADRA	LOTE
	02	04

REGISTRO Nº

GLEDA

- ☐ CERCA
☐ MURO
☐ PASSEIO

INFORMAÇÕES SOBRE A UNIDADE

PATRIMÔNIO

- ☐ 1 - FEDERAL
☐ 2 - ESTADUAL
☒ 3 - MUNICIPAL
☐ 4 - RELIGIOSO
☐ 5 - PARTICULAR
☐ 6 - MUNICIPAL AFORADO

UTILIZAÇÃO

- ☒ 1 - PRÓPRIA
☐ 2 - ALUGADA
☐ 3 - CEDIDA
☐ 4 - FECHADA
☐ 5 - DESOCUPADA

OCUPAÇÃO

- ☒ 1 - VAGO
☐ 2 - EDIFICADO
☐ 3 - EM CONSTRUÇÃO
☐ 4 - CONST. PARALIZADA
☐ 5 - EM DEMOLIÇÃO
☐ 6 - RUINAS

DO USO

- ☐ 1 - RESIDENCIAL
☐ 2 - COMERCIAL
☐ 3 - INDUSTRIAL
☐ 4 - RELIGIOSO
☐ 5 - ADM. PÚBLICA
☐ 6 - SERVIÇOS

Nº PAVIMENTOS

LOCALIZ. UNID.

ALINHAMENTOS

- ☐ ISOLADA ALINHADA
☐ ISOLADA RECUADA
☐ GERMINADA ALINHADA
☐ GERMINADA RECUADA

INFORMAÇÕES SOBRE O TERRENO

1 - SITUAÇÃO

- ☒ UMA FRENTE (1.0)
☐ DUAS FRENTES (1.2)
☐ TRÊS FRENTES (1.3)
☐ QUATRO FRENTES (1.4)
☐ ESQUINA (1.2)
☐ ENCRAVADO (0.7)

2 - TOPOGRAFIA

- ☐ ACLIVE (0.8)
☐ DECLIVE (0.8)
☐ PLANO (1.0)

ÁREA DO TERRENO

TESTADA

R\$ M TERRENO

ÍTEMS

FATORES DE CORREÇÃO

1

2

TOTAL 1

INFORMAÇÕES SOBRE A EDIFICAÇÃO

1 - TIPO

- ☐ ISOLADA (1.0) ☐ GALPÃO (0.9)
☐ CONJUGADA (0.8) ☐ TELHEIRO (0.7)
☐ SALA (0.9) ☐ BARRACÃO (0.6)
☐ APARTAMENTO (0.9)

2 - CONSERVAÇÃO

- ☐ ÓTIMA (1.2)
☐ BOA (1.0)
☐ REGULAR (0.8)
☐ MÁ (0.6)
☐ PÉSSIMA (0.4)

GARAGEM

SEM

Nº VAGAS

ÍTEMS

FATORES DE CORREÇÃO

1

2

TOTAL 1

3 - ESTRUTURA

- ☐ ADOBE (12)
☐ MADEIRA (18)
☐ MISTA (21)
☐ TIJOLO (22)
☐ CONCRETO (26)
☐ METÁLICA (29)

4 - INST. ELÉTRICA

- ☐ SEM (0)
☐ EXTERNA (6)
☐ EMBUTIDA (8)

5 - INST. SANITÁRIA

- ☐ SEM (0)
☐ EXTERNA (5)
☐ INTERNA (8)
☐ MAIS DE UMA (10)

6 - ACABAMENTO

- ☐ SEM (0)
☐ CALAÇÃO (8)
☐ PINT. SIMPLES (12)
☐ PINT. LAVÁVEL (16)
☐ ESPECIAL (24)

7 - FORRO

- ☐ SEM (0)
☐ MADEIRA (4)
☐ GESSO (6)
☐ LAJE (8)
☐ ESPECIAL (12)

SOMA DOS ÍTEMS

3

4

5

6

7

TOTAL 3

FATORES DE CORREÇÃO

+

+

+

+

+

=

ÁREA EDIFICADA

R\$ m2 CONSTRUÇÃO

BOLETIM DE INFORMAÇÃO CADASTRAL

CÓD. LOGRAD.

DISTRITO

SETOR

QUADRA

INSC. CADASTRAL

LOTE

SUB. LOTE

INFORMAÇÕES SOBRE O CONTRIBUINTE

NOME

END. DO IMÓVEL

Nº

ENDEREÇO PARA CORRESPONDÊNCIA

CÓD; LOG.

Nº

COMPLEMENTO

BAIRRO

CIDADE

UF

CEP

CAIXA POSTAL

TEL.

CPF/CNPJ

INFORMAÇÕES SOBRE O LOGRADOURO

EQUIPAMENTOS E SERVIÇOS NO LOGRADOURO

- ☒ 1 - PAVIMENTAÇÃO ☒ 5 - MEIO-FIO ☐ 8 - ARBORIZAÇÃO
☐ 2 - ILUMINAÇÃO PÚBLICA ☐ 6 - REDE TELEFÔNICA ☐ 9 - COLETA DE LIXO
☐ 3 - REDE DE ESGOTO ☐ 7 - REOE D'ÁGUA ☐ 10 - LIMPEZA PÚBLICA
☐ 4 - CANALIZAÇÃO DAS ÁGUAS PLUVIAIS ☐ 11 - REDE ELÉTRICA

LOTEAMENTO

Nº	QUADRA	LOTE
	02	05

REGISTRO Nº

--	--	--	--	--	--

GLEDA

- ☐ CERCA
☐ MURO
☐ PASSEIO

INFORMAÇÕES SOBRE A UNIDADE

PATRIMÔNIO

- ☐ 1 - FEDERAL
☐ 2 - ESTADUAL
☒ 3 - MUNICIPAL
☐ 4 - RELIGIOSO
☐ 5 - PARTICULAR
☐ 6 - MUNICIPAL AFORADO

UTILIZAÇÃO

- ☒ 1 - PRÓPRIA
☐ 2 - ALUGADA
☐ 3 - CEDIDA
☐ 4 - FECHADA
☐ 5 - DESOCUPADA

OCUPAÇÃO

- ☒ 1 - VAGO
☐ 2 - EDIFICADO
☐ 3 - EM CONSTRUÇÃO
☐ 4 - CONST. PARALIZADA
☐ 5 - EM DEMOLIÇÃO
☐ 6 - RUINAS

DO USO

- ☐ 1 - RESIDENCIAL
☐ 2 - COMERCIAL
☐ 3 - INDUSTRIAL
☐ 4 - RELIGIOSO
☐ 5 - ADM. PÚBLICA
☐ 6 - SERVIÇOS

Nº PAVIMENTOS

LOCALIZ. UNID.

ALINHAMENTOS

- ☐ ISOLADA ALINHADA
☐ ISOLADA RECUADA
☐ GERMINADA ALINHADA
☐ GERMINADA RECUADA

INFORMAÇÕES SOBRE O TERRENO

1 - SITUAÇÃO

- ☒ 1 - UMA FRENTE (1.0)
☐ 2 - DUAS FRENTES (1.2)
☐ 3 - TRÊS FRENTES (1.3)
☐ 4 - QUATRO FRENTES (1.4)
☐ 5 - ESQUINA (1.2)
☐ 6 - ENCRAVADO (0.7)

2 - TOPOGRAFIA

- ☐ 1 - ACLIVE (0.8)
☐ 2 - DECLIVE (0.8)
☒ 3 - PLANO (1.0)

ÁREA DO TERRENO

TESTADA

R\$ M TERRENO

ÍTEMS

FATORES DE CORREÇÃO

1

2

TOTAL 1

INFORMAÇÕES SOBRE A EDIFICAÇÃO

1 - TIPO

- ☐ 1 - ISOLADA (1.0) ☐ 2 - GALPÃO (0.9)
☐ 3 - CONJUGADA (0.8) ☐ 4 - TELHEIRO (0.7)
☐ 5 - SALA (0.9) ☐ 6 - BARRACÃO (0.6)
☐ 7 - APARTAMENTO (0.9)

2 - CONSERVAÇÃO

- ☐ 1 - ÓTIMA (1.2)
☐ 2 - BOA (1.0)
☐ 3 - REGULAR (0.8)
☐ 4 - MÁ (0.6)
☐ 5 - PÉSSIMA (0.4)

GARAGEM

☐ SEM

Nº VAGAS

ÍTEMS

FATORES DE CORREÇÃO

1

2

TOTAL 1

3 - ESTRUTURA

- ☐ 1 - ADOBE (12)
☐ 2 - MADEIRA (18)
☐ 3 - MISTA (21)
☐ 4 - TIJOLO (22)
☐ 5 - CONCRETO (26)
☐ 6 - METÁLICA (29)

4 - INST. ELÉTRICA

- ☐ 1 - SEM (0)
☐ 2 - EXTERNA (6)
☐ 3 - EMBUTIDA (8)

5 - INST. SANITÁRIA

- ☐ 1 - SEM (0)
☐ 2 - EXTERNA (5)
☐ 3 - INTERNA (8)
☐ 4 - MAIS DE UMA (10)

6 - ACABAMENTO

- ☐ 1 - SEM (0)
☐ 2 - CALAÇÃO (8)
☐ 3 - PINT. SIMPLES (12)
☐ 4 - PINT. LAVÁVEL (16)
☐ 5 - ESPECIAL (24)

7 - FORRO

- ☐ 1 - SEM (0)
☐ 2 - MADEIRA (4)
☐ 3 - GESSO (6)
☐ 4 - LAJE (8)
☐ 5 - ESPECIAL (12)

SOMA DOS ÍTEMS

FATORES DE CORREÇÃO

3

4

5

6

7

TOTAL 3

ÁREA EDIFICADA

R\$ m2 CONSTRUÇÃO

<p>SOMA DOS ITENS 3 4 5 6 7 TOTAL 3</p> <p>FATORES DE CORREÇÃO + + + + = </p>	<p>ÁREA EDIFICADA</p> <div style="border: 1px solid black; height: 20px; width: 100%;"></div>	<p>R\$ m2 CONSTRUÇÃO</p> <div style="border: 1px solid black; height: 20px; width: 100%;"></div>
---	---	--

BOLETIM DE INFORMAÇÃO CADASTRAL

CÓD. LOGRAD.

DISTRITO

SETOR

INSC. CADASTRAL

QUADRA

LOTE

SUB. LOTE

INFORMAÇÕES SOBRE O CONTRIBUINTE

NOME

END. DO IMÓVEL

ENDEREÇO PARA CORRESPONDÊNCIA

CÓD; LOG.

Nº

COMPLEMENTO

BAIRRO

CIDADE

UF

CEP

CAIXA POSTAL

TEL.

CPF/CNPJ

INFORMAÇÕES SOBRE O LOGRADOURO

EQUIPAMENTOS E SERVIÇOS NO LOGRADOURO

- ☒ 1 - PAVIMENTAÇÃO ☐ 5 - MEIO-FIO ☐ 8 - ARBORIZAÇÃO
☐ 2 - ILUMINAÇÃO PÚBLICA ☐ 6 - REDE TELEFÔNICA ☐ 9 - COLETA DE LIXO
☐ 3 - REDE DE ESGOTO ☐ 7 - REDE D'ÁGUA ☐ 10 - LIMPEZA PÚBLICA
☐ 4 - CANALIZAÇÃO DAS ÁGUAS PLUVIAIS ☐ 11 - REDE ELÉTRICA

LOTEAMENTO

Nº	QUADRA	LOTE
REGISTRO Nº		
<input type="checkbox"/> GLEDA		

- ☐ CERCA
☐ MURO
☐ PASSEIO

INFORMAÇÕES SOBRE A UNIDADE

PATRIMÔNIO

- ☐ 1 - FEDERAL
☐ 2 - ESTADUAL
☒ 3 - MUNICIPAL
☐ 4 - RELIGIOSO
☐ 5 - PARTICULAR
☐ 6 - MUNICIPAL AFORADO

UTILIZAÇÃO

- ☒ 1 - PRÓPRIA
☐ 2 - ALUGADA
☐ 3 - CEDIDA
☐ 4 - FECHADA
☐ 5 - DESOCUPADA

OCUPAÇÃO

- ☒ 1 - VAGO
☐ 2 - EDIFICADO
☐ 3 - EM CONSTRUÇÃO
☐ 4 - CDNST. PARALIZADA
☐ 5 - EM DEMOLIÇÃO
☐ 6 - RUINAS

DO USO

- ☐ 1 - RESIDENCIAL
☐ 2 - COMERCIAL
☐ 3 - INDUSTRIAL
☐ 4 - RELIGIOSO
☐ 5 - ADM. PÚBLICA
☐ 6 - SERVIÇOS

Nº PAVIMENTOS

LOCALIZ. UNID.

ALINHAMENTOS

- ☐ ISOLADA ALINHADA
☐ ISOLADA RECUADA
☐ GERMINADA ALINHADA
☐ GERMINADA RECUADA

INFORMAÇÕES SOBRE O TERRENO

1 - SITUAÇÃO

- ☒ 1 - UMA FRENTE (1.0)
☐ 2 - DUAS FRENTE (1.2)
☐ 3 - TRÊS FRENTE (1.3)
☐ 4 - QUATRO FRENTE (1.4)
☐ 5 - ESQUINA (1.2)
☐ 6 - ENCRAVADO (0.7)

2 - TOPOGRAFIA

- ☐ 1 - ACLIVE (0.8)
☐ 2 - DECLIVE (0.8)
☐ 3 - PLANO (1.0)

ÁREA DO TERRENO

TESTADA

R\$ M TERRENO

ÍTEMS

FATORES DE CORREÇÃO 1 x 2 = TOTAL 1

INFORMAÇÕES SOBRE A EDIFICAÇÃO

1 - TIPO

- ☐ 1 - ISOLADA (1.0) ☐ 2 - GALPÃO (0.9)
☐ 3 - CONJUGADA (0.8) ☐ 4 - TELHEIRO (0.7)
☐ 5 - SALA (0.9) ☐ 6 - BARRACÃO (0.6)
☐ 7 - APARTAMENTO (0.9)

2 - CONSERVAÇÃO

- ☐ 1 - ÓTIMA (1.2)
☐ 2 - BOA (1.0)
☐ 3 - REGULAR (0.8)
☐ 4 - MÁ (0.6)
☐ 5 - PÉSSIMA (0.4)

GARAGEM

☐ SEM Nº VAGAS

ÍTEMS

FATORES DE CORREÇÃO 1 x 2 = TOTAL 1

3 - ESTRUTURA

- ☐ 1 - ADOBE (12)
☐ 2 - MADEIRA (18)
☐ 3 - MISTA (21)
☐ 4 - TIJOLO (22)
☐ 5 - CONCRETO (26)
☐ 6 - METÁLICA (29)

4 - INST. ELÉTRICA

- ☐ 1 - SEM (0)
☐ 2 - EXTERNA (6)
☐ 3 - EMBUTIDA (8)

5 - INST. SANITÁRIA

- ☐ 1 - SEM (0)
☐ 2 - EXTERNA (5)
☐ 3 - INTERNA (8)
☐ 4 - MAIS DE UMA (10)

6 - ACABAMENTO

- ☐ 1 - SEM (0)
☐ 2 - CALAÇÃO (8)
☐ 3 - PINT. SIMPLES (12)
☐ 4 - PINT. LAVÁVEL (16)
☐ 5 - ESPECIAL (24)

7 - FORRO

- ☐ 1 - SEM (0)
☐ 2 - MADEIRA (4)
☐ 3 - GESSO (6)
☐ 4 - LAJE (8)
☐ 5 - ESPECIAL (12)

SOMA DOS ÍTEMS

FATORES DE CORREÇÃO 3 + 4 + 5 + 6 + 7 = TOTAL 3

ÁREA EDIFICADA

R\$ m2 CONSTRUÇÃO

BOLETIM DE INFORMAÇÃO CADASTRAL

CÓD. LOGRAD.

DISTRITO

SETOR

INSC. CADASTRAL

QUADRA

LOTE

SUB. LOTE

INFORMAÇÕES SOBRE O CONTRIBUINTE

NOME

END. DO IMÓVEL

Nº

ENDEREÇO PARA CORRESPONDÊNCIA

CÓD. LOG.

Nº

COMPLEMENTO

BAIRRO

CIDADE

UF

CEP

CAIXA POSTAL

TEL.

CPF/CNPJ

INFORMAÇÕES SOBRE O LOGRADOURO

EQUIPAMENTOS E SERVIÇOS NO LOGRADOURO

- ☐ 1 - PAVIMENTAÇÃO ☐ 5 - MEIO-FIO ☐ 8 - ARBORIZAÇÃO
☐ 2 - ILUMINAÇÃO PÚBLICA ☐ 6 - REDE TELEFÔNICA ☐ 9 - COLETA DE LIXO
☐ 3 - REDE DE ESGOTO ☐ 7 - REDE D'ÁGUA ☐ 10 - LIMPEZA PÚBLICA
☐ 4 - CANALIZAÇÃO DAS ÁGUAS PLUVIAIS ☐ 11 - REDE ELÉTRICA

LOTEAMENTO

Nº QUADRA LOTE

REGISTRO Nº

GLEDA

- ☐ CERCA
☐ MURO
☐ PASSEIO

INFORMAÇÕES SOBRE A UNIDADE

PATRIMÔNIO	UTILIZAÇÃO	OCUPAÇÃO	DO USO	Nº PAVIMENTOS	ALINHAMENTOS
<input type="checkbox"/> 1 - FEDERAL <input type="checkbox"/> 2 - ESTADUAL <input checked="" type="checkbox"/> 3 - MUNICIPAL <input type="checkbox"/> 4 - RELIGIOSO <input type="checkbox"/> 5 - PARTICULAR <input type="checkbox"/> 6 - MUNICIPAL AFORADO	<input checked="" type="checkbox"/> 1 - PRÓPRIA <input type="checkbox"/> 2 - ALUGADA <input type="checkbox"/> 3 - CEDIDA <input type="checkbox"/> 4 - FECHADA <input type="checkbox"/> 5 - DESOCUPADA	<input checked="" type="checkbox"/> 1 - VAGO <input type="checkbox"/> 2 - EDIFICADO <input type="checkbox"/> 3 - EM CONSTRUÇÃO <input type="checkbox"/> 4 - CONST. PARALIZADA <input type="checkbox"/> 5 - EM DEMOLIÇÃO <input type="checkbox"/> 6 - RUINAS	<input type="checkbox"/> 1 - RESIDENCIAL <input type="checkbox"/> 2 - COMERCIAL <input type="checkbox"/> 3 - INDUSTRIAL <input type="checkbox"/> 4 - RELIGIOSO <input type="checkbox"/> 5 - ADM. PÚBLICA <input type="checkbox"/> 6 - SERVIÇOS	<input type="text"/> LOCALIZ. UNID. <input type="text"/>	<input type="checkbox"/> ISOLADA ALINHADA <input type="checkbox"/> ISOLADA RECUADA <input type="checkbox"/> GERMINADA ALINHADA <input type="checkbox"/> GERMINADA RECUADA

INFORMAÇÕES SOBRE O TERRENO

1 - SITUAÇÃO	2 - TOPOGRAFIA	ÁREA DO TERRENO	TESTADA	R\$ M. TERRENO
<input checked="" type="checkbox"/> UMA FRENTE (1.0) <input type="checkbox"/> DUAS FRENTE (1.2) <input type="checkbox"/> TRÊS FRENTE (1.3) <input type="checkbox"/> QUATRO FRENTE (1.4) <input type="checkbox"/> ESQUINA (1.2) <input type="checkbox"/> ENCRAVADO (0.7)	<input type="checkbox"/> ACLIVE (0.8) <input type="checkbox"/> DECLIVE (0.8) <input checked="" type="checkbox"/> PLANO (1.0)	30000	1000	
ÍTENS FATORES DE CORREÇÃO 1 x 2 = TOTAL 1				

INFORMAÇÕES SOBRE A EDIFICAÇÃO

1 - TIPO	2 - CONSERVAÇÃO	GARAGEM		
<input type="checkbox"/> ISOLADA (1.0) <input type="checkbox"/> GALPÃO (0.9) <input type="checkbox"/> CONJUGADA (0.8) <input type="checkbox"/> TELHEIRO (0.7) <input type="checkbox"/> SALA (0.9) <input type="checkbox"/> BARRACÃO (0.6) <input type="checkbox"/> APARTAMENTO (0.9)	<input type="checkbox"/> ÓTIMA (1.2) <input type="checkbox"/> BOA (1.0) <input type="checkbox"/> REGULAR (0.8) <input type="checkbox"/> MÁ (0.6) <input type="checkbox"/> PÉSSIMA (0.4)	<input type="checkbox"/> SEM Nº VAGAS <input type="text"/>		
ÍTENS FATORES DE CORREÇÃO 1 x 2 = TOTAL 1				
3 - ESTRUTURA	4 - INST. ELÉTRICA	5 - INST. SANITÁRIA	6 - ACABAMENTO	7 - FORRO
<input type="checkbox"/> ADOBE (12) <input type="checkbox"/> MADEIRA (18) <input type="checkbox"/> MISTA (21) <input type="checkbox"/> TIJOLO (22) <input type="checkbox"/> CONCRETO (26) <input type="checkbox"/> METÁLICA (29)	<input type="checkbox"/> SEM (0) <input type="checkbox"/> EXTERNA (6) <input type="checkbox"/> EMBUTIDA (8)	<input type="checkbox"/> SEM (0) <input type="checkbox"/> EXTERNA (5) <input type="checkbox"/> INTERNA (8) <input type="checkbox"/> MAIS DE UMA (10)	<input type="checkbox"/> SEM (0) <input type="checkbox"/> CALAÇÃO (8) <input type="checkbox"/> PINT. SIMPLES (12) <input type="checkbox"/> PINT. LAVÁVEL (16) <input type="checkbox"/> ESPECIAL (24)	<input type="checkbox"/> SEM (0) <input type="checkbox"/> MADEIRA (4) <input type="checkbox"/> GESSO (6) <input type="checkbox"/> LAJE (8) <input type="checkbox"/> ESPECIAL (12)
SOMA DOS ÍTENS 3 + 4 + 5 + 6 + 7 = TOTAL 3				
FATORES DE CORREÇÃO		ÁREA EDIFICADA		R\$ m2 CONSTRUÇÃO

BOLETIM DE INFORMAÇÃO CADASTRAL

CÓD. LOGRAD.

DISTRITO

SETOR

INSC. CADASTRAL

QUADRA

LOTE

SUB. LOTE

INFORMAÇÕES SOBRE O CONTRIBUINTE

NOME

END. DO IMÓVEL

ENDEREÇO PARA CORRESPONDÊNCIA

CÓD. LOG.

Nº

COMPLEMENTO

BAIRRO

CIDADE

UF

CEP

CAIXA POSTAL

TEL.

CPF/CNPJ

INFORMAÇÕES SOBRE O LOGRADOURO

EQUIPAMENTOS E SERVIÇOS NO LOGRADOURO

- ☒ 1 - PAVIMENTAÇÃO ☒ 5 - MEIO-FIO ☐ 8 - ARBORIZAÇÃO
☐ 2 - ILUMINAÇÃO PÚBLICA ☐ 6 - REDE TELEFÔNICA ☐ 9 - COLETA DE LIXO
☐ 3 - REDE DE ESGOTO ☐ 7 - REDE D'ÁGUA ☐ 10 - LIMPEZA PÚBLICA
☐ 4 - CANALIZAÇÃO DAS ÁGUAS PLUVIAIS ☐ 11 - REDE ELÉTRICA

LOTEAMENTO

Nº QUADRA LOTE

REGISTRO Nº

GLEDA

☐ CERCA☐ MURO☐ PASSEIO

INFORMAÇÕES SOBRE A UNIDADE

PATRIMÔNIO	UTILIZAÇÃO	OCUPAÇÃO	DO USO	Nº PAVIMENTDS	ALINHAMENTOS
<input type="checkbox"/> 1 - FEDERAL	<input checked="" type="checkbox"/> 1 - PRÓPRIA	<input checked="" type="checkbox"/> 1 - VAGO	<input type="checkbox"/> 1 - RESIDENCIAL		<input type="checkbox"/> ISOLADA ALINHADA
<input type="checkbox"/> 2 - ESTADUAL	<input type="checkbox"/> 2 - ALUGADA	<input type="checkbox"/> 2 - EDIFICADO	<input type="checkbox"/> 2 - COMERCIAL		<input type="checkbox"/> ISOLADA RECUADA
<input checked="" type="checkbox"/> 3 - MUNICIPAL	<input type="checkbox"/> 3 - CEDIDA	<input type="checkbox"/> 3 - EM CONSTRUÇÃO	<input type="checkbox"/> 3 - INDUSTRIAL	LOCALIZ. UNID.	<input type="checkbox"/> GERMINADA ALINHADA
<input type="checkbox"/> 4 - RELIGIOSO	<input type="checkbox"/> 4 - FECHADA	<input type="checkbox"/> 4 - CONST. PARALIZADA	<input type="checkbox"/> 4 - RELIGIOSO		<input type="checkbox"/> GERMINADA RECUADA
<input type="checkbox"/> 5 - PARTICULAR	<input type="checkbox"/> 5 - DESOCUPADA	<input type="checkbox"/> 5 - EM DEMOLIÇÃO	<input type="checkbox"/> 5 - ADM. PÚBLICA		
<input type="checkbox"/> 6 - MUNICIPAL AFORADO		<input type="checkbox"/> 6 - RUINAS	<input type="checkbox"/> 6 - SERVIÇOS		

INFORMAÇÕES SOBRE O TERRENO

1 - SITUAÇÃO	2 - TOPOGRAFIA	ÁREA DO TERRENO	TESTADA	R\$ M TERRENO
<input checked="" type="checkbox"/> UMA FRENTE (1.0)	<input type="checkbox"/> ACLIVE (0.8)			
<input type="checkbox"/> DUAS FRENTE (1.2)	<input type="checkbox"/> DECLIVE (0.8)			
<input type="checkbox"/> TRÊS FRENTE (1.3)	<input checked="" type="checkbox"/> PLANO (1.0)			
<input type="checkbox"/> QUATRO FRENTE (1.4)				
<input type="checkbox"/> ESQUINA (1.2)				
<input type="checkbox"/> ENCRAVADO (0.7)				

ÍTEM 1 x ÍTEM 2 = TOTAL 1

FATORES DE CORREÇÃO

INFORMAÇÕES SOBRE A EDIFICAÇÃO

1 - TIPO	2 - CONSERVAÇÃO	GARAGEM
<input type="checkbox"/> ISOLADA (1.0)	<input type="checkbox"/> ÓTIMA (1.2)	<input type="checkbox"/> SEM
<input type="checkbox"/> GALPÃO (0.9)	<input type="checkbox"/> BOA (1.0)	Nº VAGAS
<input type="checkbox"/> CONJUGADA (0.8)	<input type="checkbox"/> REGULAR (0.8)	
<input type="checkbox"/> SALA (0.9)	<input type="checkbox"/> MÁ (0.6)	
<input type="checkbox"/> BARRACÃO (0.6)	<input type="checkbox"/> PÉSSIMA (0.4)	
<input type="checkbox"/> APARTAMENTO (0.9)		

ÍTEM 1 x ÍTEM 2 = TOTAL 1

FATORES DE CORREÇÃO

3 - ESTRUTURA	4 - INST. ELÉTRICA	5 - INST. SANITÁRIA	6 - ACABAMENTO	7 - FORRO
<input type="checkbox"/> ADOBE (12)	<input type="checkbox"/> SEM (0)	<input type="checkbox"/> SEM (0)	<input type="checkbox"/> SEM (0)	<input type="checkbox"/> SEM (0)
<input type="checkbox"/> MADEIRA (18)	<input type="checkbox"/> EXTERNA (6)	<input type="checkbox"/> EXTERNA (5)	<input type="checkbox"/> CALAÇÃO (8)	<input type="checkbox"/> MADEIRA (4)
<input type="checkbox"/> MISTA (21)	<input type="checkbox"/> EMBUTIDA (8)	<input type="checkbox"/> INTERNA (8)	<input type="checkbox"/> PINT. SIMPLES (12)	<input type="checkbox"/> GESSO (6)
<input type="checkbox"/> TIJOLO (22)		<input type="checkbox"/> MAIS DE UMA (10)	<input type="checkbox"/> PINT. LAVÁVEL (16)	<input type="checkbox"/> LAJE (8)
<input type="checkbox"/> CONCRETO (26)			<input type="checkbox"/> ESPECIAL (24)	<input type="checkbox"/> ESPECIAL (12)
<input type="checkbox"/> METÁLICA (29)				

SOMA DOS ÍTEM 3 4 5 6 7 = TOTAL 3

FATORES DE CORREÇÃO

ÁREA EDIFICADA

R\$ m2 CONSTRUÇÃO

BOLETIM DE INFORMAÇÃO CADASTRAL

CÓD. LOGRAD.

DISTRITO

INSC. CADASTRAL

SETOR

QUADRA

LOTE

SUB. LOTE

INFORMAÇÕES SOBRE O CONTRIBUINTE

NOME

END. DO IMÓVEL

Nº

ENDEREÇO PARA CORRESPONDÊNCIA

CÓD. LOG.

Nº

COMPLEMENTO

BAIRRO

CIDADE

UF

CEP

CAIXA POSTAL

TEL.

CPF/CNPJ

INFORMAÇÕES SOBRE O LOGRADOURO

EQUIPAMENTOS E SERVIÇOS NO LOGRADOURO

- ☐ 1 - PAVIMENTAÇÃO ☐ 5 - MEIO-FIO ☐ 8 - ARBORIZAÇÃO
- ☐ 2 - ILUMINAÇÃO PÚBLICA ☐ 6 - REDE TELEFÔNICA ☐ 9 - COLETA DE LIXO
- ☐ 3 - REDE DE ESGOTO ☐ 7 - REDE D'ÁGUA ☐ 10 - LIMPEZA PÚBLICA
- ☐ 4 - CANALIZAÇÃO DAS ÁGUAS PLUVIAIS ☐ 11 - REDE ELÉTRICA

LOTEAMENTO

Nº QUADRA LOTE

REGISTRO Nº

GLEDA

☐ CERCA☐ MURO☐ PASSEIO

INFORMAÇÕES SOBRE A UNIDADE

PATRIMÔNIO

UTILIZAÇÃO

OCUPAÇÃO

DO USO

Nº PAVIMENTOS

ALINHAMENTOS

- ☐ 1 - FEDERAL
- ☐ 2 - ESTADUAL
- ☒ 3 - MUNICIPAL
- ☐ 4 - RELIGIOSO
- ☐ 5 - PARTICULAR
- ☐ 6 - MUNICIPAL AFORADO

- ☒ 1 - PRÓPRIA
- ☐ 2 - ALUGADA
- ☐ 3 - CEDIDA
- ☐ 4 - FECHADA
- ☐ 5 - DESOCUPADA

- ☒ 1 - VAGO
- ☐ 2 - EDIFICADO
- ☐ 3 - EM CONSTRUÇÃO
- ☐ 4 - CONST. PARALIZADA
- ☐ 5 - EM DEMOLIÇÃO
- ☐ 6 - RUINAS

- ☐ 1 - RESIDENCIAL
- ☐ 2 - COMERCIAL
- ☐ 3 - INDUSTRIAL
- ☐ 4 - RELIGIOSO
- ☐ 5 - ADM. PÚBLICA
- ☐ 6 - SERVIÇOS

LOCALIZ. UNID.

- ☐ ISOLADA ALINHADA
- ☐ ISOLADA RECUADA
- ☐ GERMINADA ALINHADA
- ☐ GERMINADA RECUADA

INFORMAÇÕES SOBRE O TERRENO

1 - SITUAÇÃO

- ☒ 1 - UMA FRENTE (1.0)
- ☐ 2 - DUAS FRENTES (1.2)
- ☐ 3 - TRÊS FRENTES (1.3)
- ☐ 4 - QUATRO FRENTES (1.4)
- ☐ 5 - ESQUINA (1.2)
- ☐ 6 - ENCRAVADO (0.7)

2 - TOPOGRAFIA

- ☐ 1 - ACLIVE (0.8)
- ☐ 2 - DECLIVE (0.8)
- ☒ 3 - PLANO (1.0)

ÁREA DO TERRENO

TESTADA

R\$ M. TERRENO

ÍTEMS

FATORES DE CORREÇÃO

1

2

TOTAL 1

INFORMAÇÕES SOBRE A EDIFICAÇÃO

1 - TIPO

2 - CONSERVAÇÃO

GARAGEM

- ☐ 1 - ISOLADA (1.0) ☐ 2 - GALPÃO (0.9)
- ☐ 3 - CONJUGADA (0.8) ☐ 4 - TELHEIRO (0.7)
- ☐ 5 - SALA (0.9) ☐ 6 - BARRACÃO (0.6)
- ☐ 7 - APARTAMENTO (0.9)

- ☐ 1 - ÓTIMA (1.2)
- ☐ 2 - BOA (1.0)
- ☐ 3 - REGULAR (0.8)
- ☐ 4 - MÁ (0.6)
- ☐ 5 - PÉSSIMA (0.4)

☐ SEM

Nº VAGAS

ÍTEMS

FATORES DE CORREÇÃO

1

2

TOTAL 1

3 - ESTRUTURA

4 - INST. ELÉTRICA

5 - INST. SANITÁRIA

6 - ACABAMENTO

7 - FORRO

- ☐ 1 - ADOBE (12)
- ☐ 2 - MADEIRA (18)
- ☐ 3 - MISTA (21)
- ☐ 4 - TIJOLO (22)
- ☐ 5 - CONCRETO (26)
- ☐ 6 - METÁLICA (29)

- ☐ 1 - SEM (0)
- ☐ 2 - EXTERNA (6)
- ☐ 3 - EMBUTIDA (8)

- ☐ 1 - SEM (0)
- ☐ 2 - EXTERNA (5)
- ☐ 3 - INTERNA (8)
- ☐ 4 - MAIS DE UMA (10)

- ☐ 1 - SEM (0)
- ☐ 2 - CALAÇÃO (8)
- ☐ 3 - PINT. SIMPLES (12)
- ☐ 4 - PINT. LAVÁVEL (16)
- ☐ 5 - ESPECIAL (24)

- ☐ 1 - SEM (0)
- ☐ 2 - MADEIRA (4)
- ☐ 3 - GESSO (6)
- ☐ 4 - LAJE (8)
- ☐ 5 - ESPECIAL (12)

SOMA DOS ÍTEMS

FATORES DE CORREÇÃO

3

4

5

6

7

TOTAL 3

ÁREA EDIFICADA

R\$ m2 CONSTRUÇÃO

BOLETIM DE INFORMAÇÃO CADASTRAL

CÓD. LOGRAD.

DISTRITO

SETOR

INSC. CADASTRAL

LOTE

SUB. LOTE

GARAPUAVA

35

QUADRA

02

02

02

INFORMAÇÕES SOBRE O CONTRIBUINTE

NOME

D M U

END. DO IMÓVEL

AV BRASILEIRA

Nº

ENDEREÇO PARA CORRESPONDÊNCIA

CÓD. LOG.

Nº

COMPLEMENTO

BAIRRO

CIDADE

UF

CEP

CAIXA POSTAL

TEL.

CPF/CNPJ

INFORMAÇÕES SOBRE O LOGRADOURO

EQUIPAMENTOS E SERVIÇOS NO LOGRADOURO

- ☒ 1 - PAVIMENTAÇÃO ☒ 5 - MEIO-FIO ☐ 8 - ARBORIZAÇÃO
☐ 2 - ILUMINAÇÃO PÚBLICA ☐ 6 - REDE TELEFÔNICA ☐ 9 - COLETA DE LIXO
☐ 3 - REDE DE ESGOTO ☐ 7 - REDE D'ÁGUA ☐ 10 - LIMPEZA PÚBLICA
☐ 4 - CANALIZAÇÃO DAS ÁGUAS PLUVIAIS ☐ 11 - REDE ELÉTRICA

LOTEAMENTO

Nº QUADRA LOTE

02 02 11

REGISTRO Nº

02 02 11

GLEDA

☐ CERCA☐ MURO☐ PASSEIO

INFORMAÇÕES SOBRE A UNIDADE

PATRIMÔNIO

- ☐ 1 - FEDERAL
☐ 2 - ESTADUAL
☒ 3 - MUNICIPAL
☐ 4 - RELIGIOSO
☐ 5 - PARTICULAR
☐ 6 - MUNICIPAL AFDRADO

UTILIZAÇÃO

- ☒ 1 - PRÓPRIA
☐ 2 - ALUGADA
☐ 3 - CEDIDA
☐ 4 - FECHADA
☐ 5 - DESOCUPADA

OCUPAÇÃO

- ☒ 1 - VAGO
☐ 2 - EDIFICADO
☐ 3 - EM CONSTRUÇÃO
☐ 4 - CONST. PARALIZADA
☐ 5 - EM DEMOLIÇÃO
☐ 6 - RUINAS

DO USO

- ☐ 1 - RESIDENCIAL
☐ 2 - COMERCIAL
☐ 3 - INDUSTRIAL
☐ 4 - RELIGIOSO
☐ 5 - ADM. PÚBLICA
☐ 6 - SERVIÇOS

Nº PAVIMENTOS

02

LOCALIZ. UNID.

02

ALINHAMENTOS

- ☐ ISOLADA ALINHADA
☐ ISOLADA RECUADA
☐ GERMINADA ALINHADA
☐ GERMINADA RECUADA

INFORMAÇÕES SOBRE O TERRENO

1 - SITUAÇÃO

- ☒ UMA FRENTE (1.0)
☐ DUAS FRENTES (1.2)
☐ TRÊS FRENTES (1.3)
☐ QUATRO FRENTES (1.4)
☐ ESQUINA (1.2)
☐ ENCRAVADO (0.7)

2 - TOPOGRAFIA

- ☐ ACLIVE (0.8)
☐ DECLIVE (0.8)
☐ PLANO (1.0)

ÁREA DO TERRENO

30000

TESTADA

10000

R\$ M TERRENO

00000

ÍTENS

FATORES DE CORREÇÃO 1 x 2 = TOTAL 1

INFORMAÇÕES SOBRE A EDIFICAÇÃO

1 - TIPO

- ☐ ISOLADA (1.0) ☐ GALPÃO (0.9)
☐ CONJUGADA (0.8) ☐ TELHEIRO (0.7)
☐ SALA (0.9) ☐ BARRACÃO (0.6)
☐ APARTAMENTO (0.9)

2 - CONSERVAÇÃO

- ☐ ÓTIMA (1.2)
☐ BOA (1.0)
☐ REGULAR (0.8)
☐ MÁ (0.6)
☐ PÉSSIMA (0.4)

GARAGEM

☐ SEM Nº VAGAS

ÍTENS

FATORES DE CORREÇÃO 1 x 2 = TOTAL 1

3 - ESTRUTURA

- ☐ ADOBE (12)
☐ MADEIRA (18)
☐ MISTA (21)
☐ TIJOLO (22)
☐ CONCRETO (26)
☐ METÁLICA (29)

4 - INST. ELÉTRICA

- ☐ SEM (0)
☐ EXTERNA (6)
☐ EMBUTIDA (8)

5 - INST. SANITÁRIA

- ☐ SEM (0)
☐ EXTERNA (5)
☐ INTERNA (8)
☐ MAIS DE UMA (10)

6 - ACABAMENTO

- ☐ SEM (0)
☐ CALAÇÃO (8)
☐ PINT. SIMPLES (12)
☐ PINT. LAVÁVEL (16)
☐ ESPECIAL (24)

7 - FORRO

- ☐ SEM (0)
☐ MADEIRA (4)
☐ GESSO (6)
☐ LAJE (8)
☐ ESPECIAL (12)

SOMA DOS ÍTENS

FATORES DE CORREÇÃO 3 + 4 + 5 + 6 + 7 = TOTAL 3

ÁREA EDIFICADA

00000

R\$ m2 CONSTRUÇÃO

00000

BOLETIM DE INFORMAÇÃO CADASTRAL

CÓD. LOGRAD.

DISTRITO

SETOR

INSC. CADASTRAL

QUADRA

LOTE

SUB. LOTE

INFORMAÇÕES SOBRE O CONTRIBUINTE

NOME

END. DO IMÓVEL

ENDEREÇO PARA CORRESPONDÊNCIA

CÓD. LOG.

Nº

COMPLEMENTO

BAIRRO

CIDADE

UF

CEP

CAIXA POSTAL

TEL.

CPF/CNPJ

INFORMAÇÕES SOBRE O LOGRADOURO

EQUIPAMENTOS E SERVIÇOS NO LOGRADOURO

- ☐ 1 - PAVIMENTAÇÃO ☐ 5 - MEIO-FIO ☐ 8 - ARBORIZAÇÃO
- ☐ 2 - ILUMINAÇÃO PÚBLICA ☐ 6 - REDE TELEFÔNICA ☐ 9 - COLETA DE LIXO
- ☐ 3 - REDE DE ESGOTO ☐ 7 - REDE D'ÁGUA ☐ 10 - LIMPEZA PÚBLICA
- ☐ 4 - CANALIZAÇÃO DAS ÁGUAS PLUVIAIS ☐ 11 - REDE ELÉTRICA

LOTEAMENTO

Nº

QUADRA

LOTE

REGISTRO Nº

GLEDA

☐ CERCA☐ MURO☐ PASSEIO

INFORMAÇÕES SOBRE A UNIDADE

PATRIMÔNIO

- ☐ 1 - FEDERAL
- ☐ 2 - ESTADUAL
- ☒ 3 - MUNICIPAL
- ☐ 4 - RELIGIOSO
- ☐ 5 - PARTICULAR
- ☐ 6 - MUNICIPAL AFORADO

UTILIZAÇÃO

- ☒ 1 - PRÓPRIA
- ☐ 2 - ALUGADA
- ☐ 3 - CEDIDA
- ☐ 4 - FECHADA
- ☐ 5 - DESOCUPADA

OCUPAÇÃO

- ☒ 1 - VAGO
- ☐ 2 - EDIFICADO
- ☐ 3 - EM CONSTRUÇÃO
- ☐ 4 - CONST. PARALIZADA
- ☐ 5 - EM DEMOLIÇÃO
- ☐ 6 - RUINAS

DO USO

- ☐ 1 - RESIDENCIAL
- ☐ 2 - COMERCIAL
- ☐ 3 - INDUSTRIAL
- ☐ 4 - RELIGIOSO
- ☐ 5 - ADM. PÚBLICA
- ☐ 6 - SERVIÇOS

Nº PAVIMENTOS

LOCALIZ. UNID.

ALINHAMENTOS

- ☐ ISOLADA ALINHADA
- ☐ ISOLADA RECUADA
- ☐ GERMINADA ALINHADA
- ☐ GERMINADA RECUADA

INFORMAÇÕES SOBRE O TERRENO

1 - SITUAÇÃO

- ☒ UMA FRENTE (1.0)
- ☐ DUAS FRENTE (1.2)
- ☐ TRÊS FRENTE (1.3)
- ☐ QUATRO FRENTE (1.4)
- ☐ ESQUINA (1.2)
- ☐ ENCRAVADO (0.7)

2 - TOPOGRAFIA

- ☐ ACLIVE (0.8)
- ☐ DECLIVE (0.8)
- ☐ PLANO (1.0)

ÁREA DO TERRENO

TESTADA

R\$ M TERRENO

ÍTENS

FATORES DE CORREÇÃO

1

2

TOTAL 1

INFORMAÇÕES SOBRE A EDIFICAÇÃO

1 - TIPO

- ☐ ISOLADA (1.0) ☐ GALPÃO (0.9)
- ☐ CONJUGADA (0.8) ☐ TELHEIRO (0.7)
- ☐ SALA (0.9) ☐ BARRACÃO (0.6)
- ☐ APARTAMENTO (0.9)

2 - CONSERVAÇÃO

- ☐ ÓTIMA (1.2)
- ☐ BOA (1.0)
- ☐ REGULAR (0.8)
- ☐ MÁ (0.6)
- ☐ PÉSSIMA (0.4)

GARAGEM

☐ SEM

Nº VAGAS

ÍTENS

FATORES DE CORREÇÃO

1

2

TOTAL 1

3 - ESTRUTURA

- ☐ ADOBE (12)
- ☐ MADEIRA (18)
- ☐ MISTA (21)
- ☐ TIJOLO (22)
- ☐ CONCRETO (26)
- ☐ METÁLICA (29)

4 - INST. ELÉTRICA

- ☐ SEM (0)
- ☐ EXTERNA (6)
- ☐ EMBUTIDA (8)

5 - INST. SANITÁRIA

- ☐ SEM (0)
- ☐ EXTERNA (5)
- ☐ INTERNA (8)
- ☐ MAIS DE UMA (10)

6 - ACABAMENTO

- ☐ SEM (0)
- ☐ CALAÇÃO (8)
- ☐ PINT. SIMPLES (12)
- ☐ PINT. LAVÁVEL (16)
- ☐ ESPECIAL (24)

7 - FORRO

- ☐ SEM (0)
- ☐ MADEIRA (4)
- ☐ GESSO (6)
- ☐ LAJE (8)
- ☐ ESPECIAL (12)

SOMA DOS ÍTENS

3

4

5

6

7

TOTAL 3

FATORES DE CORREÇÃO

ÁREA EDIFICADA

R\$ m2 CONSTRUÇÃO

BOLETIM DE INFORMAÇÃO CADASTRAL

CÓD. LOGRAD.	DISTRITO	SETOR	QUADRA	INSC. CADASTRAL	LOTE	SUB. LOTE
	PARAPUAVA	33	10		391	

INFORMAÇÕES SOBRE O CONTRIBUINTE

NOME	P M V														
END. DO IMÓVEL	AV BRASILIA														
ENDEREÇO PARA CORRESPONDÊNCIA															
CÓD. LOG.															
Nº	COMPLEMENTO					BAIRRO									
CIDADE					UF					CEP					
CAIXA POSTAL	TEL.					CPF/CNPJ									

INFORMAÇÕES SOBRE O LOGRADOURO

EQUIPAMENTOS E SERVIÇOS NO LOGRADOURO			LOTEAMENTO			<input type="checkbox"/> CERCA <input type="checkbox"/> MURO <input type="checkbox"/> PASSEIO
<input checked="" type="checkbox"/> 1 - PAVIMENTAÇÃO	<input checked="" type="checkbox"/> 5 - MEIO-FIO	<input type="checkbox"/> 8 - ARBORIZAÇÃO	Nº	QUADRA	LOTE	
<input type="checkbox"/> 2 - ILUMINAÇÃO PÚBLICA	<input type="checkbox"/> 6 - REDE TELEFÔNICA	<input type="checkbox"/> 9 - COLETA DE LIXO		10	2/3	
<input type="checkbox"/> 3 - REDE DE ESGOTO	<input type="checkbox"/> 7 - REDE D'ÁGUA	<input type="checkbox"/> 10 - LIMPEZA PÚBLICA	REGISTRO Nº			
<input type="checkbox"/> 4 - CANALIZAÇÃO DAS ÁGUAS PLUVIAIS	<input type="checkbox"/> 11 - REDE ELÉTRICA		GLEDA			

INFORMAÇÕES SOBRE A UNIDADE

PATRIMÔNIO	UTILIZAÇÃO	OCUPAÇÃO	DO USO	Nº PAVIMENTOS	ALINHAMENTOS
<input type="checkbox"/> 1 - FEDERAL <input type="checkbox"/> 2 - ESTADUAL <input checked="" type="checkbox"/> 3 - MUNICIPAL <input type="checkbox"/> 4 - RELIGIOSO <input type="checkbox"/> 5 - PARTICULAR <input type="checkbox"/> 6 - MUNICIPAL AFORADO	<input checked="" type="checkbox"/> 1 - PRÓPRIA <input type="checkbox"/> 2 - ALUGADA <input type="checkbox"/> 3 - CEDIDA <input type="checkbox"/> 4 - FECHADA <input type="checkbox"/> 5 - DESOCUPADA	<input checked="" type="checkbox"/> 1 - VAGO <input type="checkbox"/> 2 - EDIFICADO <input type="checkbox"/> 3 - EM CONSTRUÇÃO <input type="checkbox"/> 4 - CONST. PARALIZADA <input type="checkbox"/> 5 - EM DEMOLIÇÃO <input type="checkbox"/> 6 - RUINAS	<input type="checkbox"/> 1 - RESIDENCIAL <input type="checkbox"/> 2 - COMERCIAL <input type="checkbox"/> 3 - INDUSTRIAL <input type="checkbox"/> 4 - RELIGIOSO <input type="checkbox"/> 5 - ADM. PÚBLICA <input type="checkbox"/> 6 - SERVIÇOS	<input type="checkbox"/> 1 - ISOLADA ALINHADA <input type="checkbox"/> 2 - ISOLADA RECUADA <input type="checkbox"/> 3 - GERMINADA ALINHADA <input type="checkbox"/> 4 - GERMINADA RECUADA	
				LOCALIZ. UNID.	

INFORMAÇÕES SOBRE O TERRENO

1 - SITUAÇÃO	2 - TOPOGRAFIA	ÁREA DO TERRENO	TESTADA	R\$ M TERRENO
<input checked="" type="checkbox"/> UMA FRENTE (1.0) <input type="checkbox"/> DUAS FRENTE (1.2) <input type="checkbox"/> TRÊS FRENTE (1.3) <input type="checkbox"/> QUATRO FRENTE (1.4) <input type="checkbox"/> ESQUINA (1.2) <input type="checkbox"/> ENCRAVADO (0.7)	<input type="checkbox"/> ACLIVE (0.8) <input type="checkbox"/> DECLIVE (0.8) <input checked="" type="checkbox"/> PLANO (1.0)	30000	1000	
ÍTENS FATORES DE CORREÇÃO 1 x 2 = TOTAL 1				

INFORMAÇÕES SOBRE A EDIFICAÇÃO

1 - TIPO		2 - CONSERVAÇÃO		GARAGEM	
<input type="checkbox"/> ISOLADA (1.0) <input type="checkbox"/> CONJUGADA (0.8) <input type="checkbox"/> SALA (0.9) <input type="checkbox"/> APARTAMENTO (0.9)	<input type="checkbox"/> GALPÃO (0.9) <input type="checkbox"/> TELHEIRO (0.7) <input type="checkbox"/> BARRACÃO (0.6)	<input type="checkbox"/> ÓTIMA (1.2) <input type="checkbox"/> BOA (1.0) <input type="checkbox"/> REGULAR (0.8) <input type="checkbox"/> MÁ (0.6) <input type="checkbox"/> PÉSSIMA (0.4)	<input type="checkbox"/> SEM <input type="checkbox"/> Nº VAGAS	ÍTENS FATORES DE CORREÇÃO 1 x 2 = TOTAL 1	
3 - ESTRUTURA	4 - INST. ELÉTRICA	5 - INST. SANITÁRIA	6 - ACABAMENTO	7 - FORRO	
<input type="checkbox"/> ADOBE (12) <input type="checkbox"/> MADEIRA (18) <input type="checkbox"/> MISTA (21) <input type="checkbox"/> TIJOLO (22) <input type="checkbox"/> CONCRETO (26) <input type="checkbox"/> METÁLICA (29)	<input type="checkbox"/> SEM (0) <input type="checkbox"/> EXTERNA (6) <input type="checkbox"/> EMBUTIDA (8)	<input type="checkbox"/> SEM (0) <input type="checkbox"/> EXTERNA (5) <input type="checkbox"/> INTERNA (8) <input type="checkbox"/> MAIS DE UMA (10)	<input type="checkbox"/> SEM (0) <input type="checkbox"/> CALAÇÃO (8) <input type="checkbox"/> PINT. SIMPLES (12) <input type="checkbox"/> PINT. LAVÁVEL (16) <input type="checkbox"/> ESPECIAL (24)	<input type="checkbox"/> SEM (0) <input type="checkbox"/> MADEIRA (4) <input type="checkbox"/> GESSO (6) <input type="checkbox"/> LAJE (8) <input type="checkbox"/> ESPECIAL (12)	
SOMA DOS ÍTENS 3 4 5 6 7 TOTAL 3 FATORES DE CORREÇÃO + + + + =					
ÁREA EDIFICADA			R\$ m2 CONSTRUÇÃO		

BOLETIM DE INFORMAÇÃO CADASTRAL

CÓD. LOGRAD.	DISTRITO	SETOR	QUADRA	INSC. CADASTRAL	LOTE	SUB. LOTE
	GARAPUAVA	35	02			

INFORMAÇÕES SOBRE O CONTRIBUINTE

NOME	P	M	U																		
END. DO IMÓVEL	A	V	U	N	A	I															
ENDEREÇO PARA CORRESPONDÊNCIA																					
																		CÓD. LOG.			
Nº	COMPLEMENTO				BAIRRO																
CIDADE										UF		CEP									
CAIXA POSTAL	TEL.				CPF/CNPJ																

INFORMAÇÕES SOBRE O LOGRADOURO

EQUIPAMENTOS E SERVIÇOS NO LOGRADOURO										LOTEAMENTO			<input type="checkbox"/> CERCA <input type="checkbox"/> MURO <input type="checkbox"/> PASSEIO		
<input type="checkbox"/> 1 - PAVIMENTAÇÃO	<input type="checkbox"/> 5 - MEIO-FIO	<input type="checkbox"/> 8 - ARBORIZAÇÃO								Nº	QUADRA	LOTE			
<input type="checkbox"/> 2 - ILUMINAÇÃO PÚBLICA	<input type="checkbox"/> 6 - REDE TELEFÔNICA	<input type="checkbox"/> 9 - COLETA DE LIXO								REGISTRO Nº					
<input type="checkbox"/> 3 - REDE DE ESGOTO	<input type="checkbox"/> 7 - REDE D'ÁGUA	<input type="checkbox"/> 10 - LIMPEZA PÚBLICA													
<input type="checkbox"/> 4 - CANALIZAÇÃO DAS ÁGUAS PLUVIAIS	<input type="checkbox"/> 11 - REDE ELÉTRICA											<input type="checkbox"/> GLEDA			

INFORMAÇÕES SOBRE A UNIDADE

PATRIMÔNIO	UTILIZAÇÃO	OCUPAÇÃO	DO USO	Nº PAVIMENTOS	ALINHAMENTOS
<input type="checkbox"/> 1 - FEDERAL <input type="checkbox"/> 2 - ESTADUAL <input checked="" type="checkbox"/> 3 - MUNICIPAL <input type="checkbox"/> 4 - RELIGIOSO <input type="checkbox"/> 5 - PARTICULAR <input type="checkbox"/> 6 - MUNICIPAL AFORADO	<input checked="" type="checkbox"/> 1 - PRÓPRIA <input type="checkbox"/> 2 - ALUGADA <input type="checkbox"/> 3 - CEDIDA <input type="checkbox"/> 4 - FECHADA <input type="checkbox"/> 5 - DESOCUPADA	<input checked="" type="checkbox"/> 1 - VAGO <input type="checkbox"/> 2 - EDIFICADO <input type="checkbox"/> 3 - EM CDNSTRUÇÃO <input type="checkbox"/> 4 - CONST. PARALIZADA <input type="checkbox"/> 5 - EM DEMOLIÇÃO <input type="checkbox"/> 6 - RUINAS	<input type="checkbox"/> 1 - RESIDENCIAL <input type="checkbox"/> 2 - COMERCIAL <input type="checkbox"/> 3 - INDUSTRIAL <input type="checkbox"/> 4 - RELIGIOSO <input type="checkbox"/> 5 - ADM. PÚBLICA <input type="checkbox"/> 6 - SERVIÇOS	<input type="text"/> LOCALIZ. UNID. <input type="text"/>	<input type="checkbox"/> ISOLADA ALINHADA <input type="checkbox"/> ISOLADA RECUADA <input type="checkbox"/> GERMINADA ALINHADA <input type="checkbox"/> GERMINADA RECUADA

INFORMAÇÕES SOBRE O TERRENO

1 - SITUAÇÃO	2 - TOPOGRAFIA	ÁREA DO TERRENO	TESTADA	R\$ M TERRENO
<input checked="" type="checkbox"/> UMA FRENTE (1.0) <input type="checkbox"/> DUAS FRENTE (1.2) <input type="checkbox"/> TRÊS FRENTE (1.3) <input type="checkbox"/> QUATRO FRENTE (1.4) <input type="checkbox"/> ESQUINA (1.2) <input type="checkbox"/> ENCRAVADO (0.7)	<input type="checkbox"/> ACLIVE (0.8) <input type="checkbox"/> DECLIVE (0.8) <input checked="" type="checkbox"/> PLANO (1.0)	3000	10.00	
ÍTENS FATORES DE CORREÇÃO <input type="text"/> 1 x <input type="text"/> 2 = TOTAL 1 <input type="text"/>				

INFORMAÇÕES SOBRE A EDIFICAÇÃO

1 - TIPO		2 - CONSERVAÇÃO		GARAGEM	
<input type="checkbox"/> ISOLADA (1.0) <input type="checkbox"/> CONJUGADA (0.8) <input type="checkbox"/> SALA (0.9) <input type="checkbox"/> APARTAMENTO (0.9)	<input type="checkbox"/> GALPÃO (0.9) <input type="checkbox"/> TELHEIRO (0.7) <input type="checkbox"/> BARRACÃO (0.6)	<input type="checkbox"/> ÓTIMA (1.2) <input type="checkbox"/> BOA (1.0) <input type="checkbox"/> REGULAR (0.8) <input type="checkbox"/> MÁ (0.6) <input type="checkbox"/> PÉSSIMA (0.4)	<input type="checkbox"/> SEM <input type="text"/> Nº VAGAS		
				ÍTENS FATORES DE CORREÇÃO <input type="text"/> 1 x <input type="text"/> 2 = TOTAL 1 <input type="text"/>	
3 - ESTRUTURA	4 - INST. ELÉTRICA	5 - INST. SANITÁRIA	6 - ACABAMENTO	7 - FORRO	
<input type="checkbox"/> ADOBE (12) <input type="checkbox"/> MADEIRA (18) <input type="checkbox"/> MISTA (21) <input type="checkbox"/> TIJOLO (22) <input type="checkbox"/> CONCRETO (26) <input type="checkbox"/> METÁLICA (29)	<input type="checkbox"/> SEM (0) <input type="checkbox"/> EXTERNA (6) <input type="checkbox"/> EMBUTIDA (8)	<input type="checkbox"/> SEM (0) <input type="checkbox"/> EXTERNA (5) <input type="checkbox"/> INTERNA (8) <input type="checkbox"/> MAIS DE UMA (10)	<input type="checkbox"/> SEM (0) <input type="checkbox"/> CALAÇÃO (8) <input type="checkbox"/> PINT. SIMPLES (12) <input type="checkbox"/> PINT. LAVÁVEL (16) <input type="checkbox"/> ESPECIAL (24)	<input type="checkbox"/> SEM (0) <input type="checkbox"/> MADEIRA (4) <input type="checkbox"/> GESSO (6) <input type="checkbox"/> LAJE (8) <input type="checkbox"/> ESPECIAL (12)	
SOMA DOS ÍTENS		3		4	
FATORES DE CORREÇÃO		<input type="text"/>		<input type="text"/>	
		5		6	
		<input type="text"/>		<input type="text"/>	
		7		TOTAL 3	
		<input type="text"/>		<input type="text"/>	
		ÁREA EDIFICADA		R\$ m2 CONSTRUÇÃO	
		<input type="text"/>		<input type="text"/>	

BOLETIM DE INFORMAÇÃO CADASTRAL

CÓD. LOGRAD.	DISTRITO	SETOR	QUADRA	INSC. CADASTRAL	LOTE	SUB. LOTE
	GABARUVA	35	02			

INFORMAÇÕES SOBRE O CONTRIBUINTE

NOME	P M V														
END. DO IMÓVEL	AV BRASILIA														
ENDEREÇO PARA CORRESPONDÊNCIA															
CÓD. LOG.															
Nº	COMPLEMENTO				BAIRRO										
CIDADE								UF		CEP					
CAIXA POSTAL	TEL.				CPF/CNPJ										

INFORMAÇÕES SOBRE O LOGRADOURO

EQUIPAMENTOS E SERVIÇOS NO LOGRADOURO															LOTEAMENTO					<input type="checkbox"/> CERCA <input type="checkbox"/> MURO <input type="checkbox"/> PASSEIO	
<input checked="" type="checkbox"/> 1 - PAVIMENTAÇÃO <input checked="" type="checkbox"/> 5 - MEIO-FIO <input type="checkbox"/> 8 - ARBORIZAÇÃO <input type="checkbox"/> 2 - ILUMINAÇÃO PÚBLICA <input type="checkbox"/> 6 - REDE TELEFÔNICA <input type="checkbox"/> 9 - COLETA DE LIXO <input type="checkbox"/> 3 - REDE DE ESGOTO <input type="checkbox"/> 7 - REDE D'ÁGUA <input type="checkbox"/> 10 - LIMPEZA PÚBLICA <input type="checkbox"/> 4 - CANALIZAÇÃO DAS ÁGUAS PLUVIAIS <input type="checkbox"/> 11 - REDE ELÉTRICA															Nº QUADRA LOTE 02 15 REGISTRO Nº _____ <input type="checkbox"/> GLEDIA						

INFORMAÇÕES SOBRE A UNIDADE

PATRIMÔNIO	UTILIZAÇÃO	OCUPAÇÃO	DO USO	Nº PAVIMENTOS	ALINHAMENTOS
<input type="checkbox"/> 1 - FEDERAL <input type="checkbox"/> 2 - ESTADUAL <input checked="" type="checkbox"/> 3 - MUNICIPAL <input type="checkbox"/> 4 - RELIGIOSO <input type="checkbox"/> 5 - PARTICULAR <input type="checkbox"/> 6 - MUNICIPAL AFORADO	<input checked="" type="checkbox"/> 1 - PRÓPRIA <input type="checkbox"/> 2 - ALUGADA <input type="checkbox"/> 3 - CEDIDA <input type="checkbox"/> 4 - FECHADA <input type="checkbox"/> 5 - DESOCUPADA	<input checked="" type="checkbox"/> 1 - VAGO <input type="checkbox"/> 2 - EDIFICADO <input type="checkbox"/> 3 - EM CONSTRUÇÃO <input type="checkbox"/> 4 - CONST. PARALIZADA <input type="checkbox"/> 5 - EM DEMOLIÇÃO <input type="checkbox"/> 6 - RUINAS	<input type="checkbox"/> 1 - RESIDENCIAL <input type="checkbox"/> 2 - COMERCIAL <input type="checkbox"/> 3 - INDUSTRIAL <input type="checkbox"/> 4 - RELIGIOSO <input type="checkbox"/> 5 - ADM. PÚBLICA <input type="checkbox"/> 6 - SERVIÇOS	_____ LOCALIZ. UNID. _____	<input type="checkbox"/> ISOLADA ALINHADA <input type="checkbox"/> ISOLADA RECUADA <input type="checkbox"/> GERMINADA ALINHADA <input type="checkbox"/> GERMINADA RECUADA

INFORMAÇÕES SOBRE O TERRENO

1 - SITUAÇÃO	2 - TOPOGRAFIA	ÁREA DO TERRENO	TESTADA	R\$ M. TERRENO
<input checked="" type="checkbox"/> UMA FRENTE (1.0) <input type="checkbox"/> DUAS FRENTE (1.2) <input type="checkbox"/> TRÊS FRENTE (1.3) <input type="checkbox"/> QUATRO FRENTE (1.4) <input type="checkbox"/> ESQUINA (1.2) <input type="checkbox"/> ENCRAVADO (0.7)	<input type="checkbox"/> ACLIVE (0.8) <input type="checkbox"/> DECLIVE (0.8) <input checked="" type="checkbox"/> PLANO (1.0)	30000	12000	
ÍTENS FATORES DE CORREÇÃO 1 x 2 = TOTAL 1				

INFORMAÇÕES SOBRE A EDIFICAÇÃO

1 - TIPO		2 - CONSERVAÇÃO		GARAGEM	
<input type="checkbox"/> ISOLADA (1.0) <input type="checkbox"/> CONJUGADA (0.8) <input type="checkbox"/> SALA (0.9) <input type="checkbox"/> APARTAMENTO (0.9)	<input type="checkbox"/> GALPÃO (0.9) <input type="checkbox"/> TELHEIRO (0.7) <input type="checkbox"/> BARRACÃO (0.6)	<input type="checkbox"/> ÓTIMA (1.2) <input type="checkbox"/> BOA (1.0) <input type="checkbox"/> REGULAR (0.8) <input type="checkbox"/> MÁ (0.6) <input type="checkbox"/> PÉSSIMA (0.4)	<input type="checkbox"/> SEM _____ Nº VAGAS		
				ÍTENS FATORES DE CORREÇÃO 1 x 2 = TOTAL 1	
3 - ESTRUTURA	4 - INST. ELÉTRICA	5 - INST. SANITÁRIA	6 - ACABAMENTO	7 - FORRO	
<input type="checkbox"/> ADOBE (12) <input type="checkbox"/> MADEIRA (18) <input type="checkbox"/> MISTA (21) <input type="checkbox"/> TIJOLO (22) <input type="checkbox"/> CONCRETO (26) <input type="checkbox"/> METÁLICA (29)	<input type="checkbox"/> SEM (0) <input type="checkbox"/> EXTERNA (6) <input type="checkbox"/> EMBUTIDA (8)	<input type="checkbox"/> SEM (0) <input type="checkbox"/> EXTERNA (5) <input type="checkbox"/> INTERNA (8) <input type="checkbox"/> MAIS DE UMA (10)	<input type="checkbox"/> SEM (0) <input type="checkbox"/> CALAÇÃO (8) <input type="checkbox"/> PINT. SIMPLES (12) <input type="checkbox"/> PINT. LAVÁVEL (16) <input type="checkbox"/> ESPECIAL (24)	<input type="checkbox"/> SEM (0) <input type="checkbox"/> MADEIRA (4) <input type="checkbox"/> GESSO (6) <input type="checkbox"/> LAJE (8) <input type="checkbox"/> ESPECIAL (12)	
SOMA DOS ÍTENS 3 + 4 + 5 + 6 + 7 = TOTAL 3					
FATORES DE CORREÇÃO			ÁREA EDIFICADA	R\$ m2 CONSTRUÇÃO	

BOLETIM DE INFORMAÇÃO CADASTRAL

CÓD. LOGRAD.

DISTRITO

SETOR

QUADRA

INSC. CADASTRAL

LOTE

SUB. LOTE

INFORMAÇÕES SOBRE O CONTRIBUINTE

NOME

END. DO IMÓVEL

ENDEREÇO PARA CORRESPONDÊNCIA

CÓD. LOG.

Nº

COMPLEMENTO

BAIRRO

CIDADE

UF

CEP

CAIXA POSTAL

TEL.

CPF/CNPJ

INFORMAÇÕES SOBRE O LOGRADOURO

EQUIPAMENTOS E SERVIÇOS NO LOGRADOURO

- ☐ 1 - PAVIMENTAÇÃO ☐ 5 - MEIO-FIO ☐ 8 - ARBORIZAÇÃO
☐ 2 - ILUMINAÇÃO PÚBLICA ☐ 6 - REDE TELEFÔNICA ☐ 9 - COLETA DE LIXO
☐ 3 - REDE DE ESGOTO ☐ 7 - REDE D'ÁGUA ☐ 10 - LIMPEZA PÚBLICA
☐ 4 - CANALIZAÇÃO DAS ÁGUAS PLUVIAIS ☐ 11 - REDE ELÉTRICA

LOTEAMENTO

Nº QUADRA LOTE

02 16

REGISTRO Nº

GLEDA

- ☐ CERCA
☐ MURO
☐ PASSEIO

INFORMAÇÕES SOBRE A UNIDADE

PATRIMÔNIO	UTILIZAÇÃO	OCUPAÇÃO	DO USO	Nº PAVIMENTOS	ALINHAMENTOS
<input type="checkbox"/> 1 - FEDERAL <input type="checkbox"/> 2 - ESTADUAL <input checked="" type="checkbox"/> 3 - MUNICIPAL <input type="checkbox"/> 4 - RELIGIOSO <input type="checkbox"/> 5 - PARTICULAR <input type="checkbox"/> 6 - MUNICIPAL AFORADO	<input checked="" type="checkbox"/> 1 - PRÓPRIA <input type="checkbox"/> 2 - ALUGADA <input type="checkbox"/> 3 - CEDIDA <input type="checkbox"/> 4 - FECHADA <input type="checkbox"/> 5 - DESOCUPADA	<input checked="" type="checkbox"/> 1 - VAGO <input type="checkbox"/> 2 - EDIFICADO <input type="checkbox"/> 3 - EM CONSTRUÇÃO <input type="checkbox"/> 4 - CONST. PARALIZADA <input type="checkbox"/> 5 - EM DEMOLIÇÃO <input type="checkbox"/> 6 - RUINAS	<input type="checkbox"/> 1 - RESIDENCIAL <input type="checkbox"/> 2 - COMERCIAL <input type="checkbox"/> 3 - INDUSTRIAL <input type="checkbox"/> 4 - RELIGIOSO <input type="checkbox"/> 5 - ADM. PÚBLICA <input type="checkbox"/> 6 - SERVIÇOS	<input type="text"/> LOCALIZ. UNID. <input type="text"/>	<input type="checkbox"/> ISOLADA ALINHADA <input type="checkbox"/> ISOLADA RECUADA <input type="checkbox"/> GERMINADA ALINHADA <input type="checkbox"/> GERMINADA RECUADA

INFORMAÇÕES SOBRE O TERRENO

1 - SITUAÇÃO	2 - TOPOGRAFIA	ÁREA DO TERRENO	TESTADA	R\$ M TERRENO
<input checked="" type="checkbox"/> 1 - UMA FRENTE (1.0) <input type="checkbox"/> 2 - DUAS FRENTES (1.2) <input type="checkbox"/> 3 - TRÊS FRENTES (1.3) <input type="checkbox"/> 4 - QUATRO FRENTES (1.4) <input type="checkbox"/> 5 - ESQUINA (1.2) <input type="checkbox"/> 6 - ENCRAVADO (0.7)	<input type="checkbox"/> 1 - ACLIVE (0.8) <input type="checkbox"/> 2 - DECLIVE (0.8) <input checked="" type="checkbox"/> 3 - PLANO (1.0)	300 00	1 000	
ÍTENS FATORES DE CORREÇÃO 1 x 2 = TOTAL 1				

INFORMAÇÕES SOBRE A EDIFICAÇÃO

1 - TIPO	2 - CONSERVAÇÃO	GARAGEM		
<input type="checkbox"/> 1 - ISOLADA (1.0) <input type="checkbox"/> 2 - GALPÃO (0.9) <input type="checkbox"/> 3 - CONJUGADA (0.8) <input type="checkbox"/> 4 - TELHEIRO (0.7) <input type="checkbox"/> 5 - SALA (0.9) <input type="checkbox"/> 6 - BARRACÃO (0.6) <input type="checkbox"/> 7 - APARTAMENTO (0.9)	<input type="checkbox"/> 1 - ÓTIMA (1.2) <input type="checkbox"/> 2 - BOA (1.0) <input type="checkbox"/> 3 - REGULAR (0.8) <input type="checkbox"/> 4 - MÁ (0.6) <input type="checkbox"/> 5 - PÉSSIMA (0.4)	<input type="checkbox"/> SEM Nº VAGAS		
ÍTENS FATORES DE CORREÇÃO 1 x 2 = TOTAL 1				
3 - ESTRUTURA	4 - INST. ELÉTRICA	5 - INST. SANITÁRIA	6 - ACABAMENTO	7 - FORRO
<input type="checkbox"/> 1 - ADOBE (12) <input type="checkbox"/> 2 - MADEIRA (18) <input type="checkbox"/> 3 - MISTA (21) <input type="checkbox"/> 4 - TIJOLO (22) <input type="checkbox"/> 5 - CONCRETO (26) <input type="checkbox"/> 6 - METÁLICA (29)	<input type="checkbox"/> 1 - SEM (0) <input type="checkbox"/> 2 - EXTERNA (6) <input type="checkbox"/> 3 - EMBUTIDA (8)	<input type="checkbox"/> 1 - SEM (0) <input type="checkbox"/> 2 - EXTERNA (5) <input type="checkbox"/> 3 - INTERNA (8) <input type="checkbox"/> 4 - MAIS DE UMA (10)	<input type="checkbox"/> 1 - SEM (0) <input type="checkbox"/> 2 - CALAÇÃO (8) <input type="checkbox"/> 3 - PINT. SIMPLES (12) <input type="checkbox"/> 4 - PINT. LAVÁVEL (16) <input type="checkbox"/> 5 - ESPECIAL (24)	<input type="checkbox"/> 1 - SEM (0) <input type="checkbox"/> 2 - MADEIRA (4) <input type="checkbox"/> 3 - GESSO (6) <input type="checkbox"/> 4 - LAJE (8) <input type="checkbox"/> 5 - ESPECIAL (12)
SOMA DOS ÍTENS 3 + 4 + 5 + 6 + 7 = TOTAL 3				
FATORES DE CORREÇÃO		ÁREA EDIFICADA		R\$ m2 CONSTRUÇÃO

BOLETIM DE INFORMAÇÃO CADASTRAL

CÓD. LDGRAD.	DISTRITO	SETOR	QUADRA	INSC. CADASTRAL	LOTE	SUB. LOTE
	BARAUNA	35				

INFORMAÇÕES SOBRE O CONTRIBUINTE

NOME	P M V														
END. DO IMÓVEL	AV BRASILEIRA														
ENDEREÇO PARA CORRESPONDÊNCIA															
CÓD. LOG.															
Nº	COMPLEMENTO					BAIRRO									
CIDADE										UF		CEP			
CAIXA PDSTAL	TEL.					CPF/CNPJ									

INFORMAÇÕES SOBRE O LOGRADOURO

EQUIPAMENTOS E SERVIÇOS NO LOGRADOURO			LOTEAMENTO			<input type="checkbox"/> CERCA <input type="checkbox"/> MURO <input type="checkbox"/> PASSEIO
<input checked="" type="checkbox"/> 1 - PAVIMENTAÇÃO	<input checked="" type="checkbox"/> 5 - MEIO-FIO	<input type="checkbox"/> 8 - ARBORIZAÇÃO	Nº	QUADRA	LOTE	
<input type="checkbox"/> 2 - ILUMINAÇÃO PÚBLICA	<input type="checkbox"/> 6 - REDE TELEFÔNICA	<input type="checkbox"/> 9 - COLETA DE LIXO	REGISTRO Nº			
<input type="checkbox"/> 3 - REDE DE ESGOTO	<input type="checkbox"/> 7 - REDE D'ÁGUA	<input type="checkbox"/> 10 - LIMPEZA PÚBLICA	GLEDA			
<input type="checkbox"/> 4 - CANALIZAÇÃO DAS ÁGUAS PLUVIAIS	<input type="checkbox"/> 11 - REDE ELÉTRICA					

INFORMAÇÕES SOBRE A UNIDADE

PATRIMÔNIO	UTILIZAÇÃO	OCUPAÇÃO	DO USO	Nº PAVIMENTOS	ALINHAMENTOS
<input type="checkbox"/> 1 - FEDERAL <input type="checkbox"/> 2 - ESTADUAL <input checked="" type="checkbox"/> 3 - MUNICIPAL <input type="checkbox"/> 4 - RELIGIOSO <input type="checkbox"/> 5 - PARTICULAR <input type="checkbox"/> 6 - MUNICIPAL AFORADO	<input checked="" type="checkbox"/> 1 - PRÓPRIA <input type="checkbox"/> 2 - ALUGADA <input type="checkbox"/> 3 - CEDIDA <input type="checkbox"/> 4 - FECHADA <input type="checkbox"/> 5 - DE OCUPADA	<input checked="" type="checkbox"/> 1 - VAGO <input type="checkbox"/> 2 - EDIFICADO <input type="checkbox"/> 3 - EM CONSTRUÇÃO <input type="checkbox"/> 4 - CONST. PARALIZADA <input type="checkbox"/> 5 - EM DEMOLIÇÃO <input type="checkbox"/> 6 - RUINAS	<input type="checkbox"/> 1 - RESIDENCIAL <input type="checkbox"/> 2 - COMERCIAL <input type="checkbox"/> 3 - INDUSTRIAL <input type="checkbox"/> 4 - RELIGIOSO <input type="checkbox"/> 5 - ADM. PÚBLICA <input type="checkbox"/> 6 - SERVIÇOS	<input type="checkbox"/> ISOLADA ALINHADA <input type="checkbox"/> ISOLADA RECUADA <input type="checkbox"/> GERMINADA ALINHADA <input type="checkbox"/> GERMINADA RECUADA	
				LOCALIZ. UNID.	

INFORMAÇÕES SOBRE O TERRENO

1 - SITUAÇÃO	2 - TOPOGRAFIA	ÁREA DO TERRENO	TESTADA	R\$ M TERRENO
<input checked="" type="checkbox"/> UMA FRENTE (1.0) <input type="checkbox"/> DUAS FRENTE (1.2) <input type="checkbox"/> TRÊS FRENTE (1.3) <input type="checkbox"/> QUATRO FRENTE (1.4) <input type="checkbox"/> ESQUINA (1.2) <input type="checkbox"/> ENCRAVADO (0.7)	<input type="checkbox"/> ACLIVE (0.8) <input type="checkbox"/> DECLIVE (0.8) <input checked="" type="checkbox"/> PLANO (1.0)	3000	1000	
ÍTENS FATORES DE CORREÇÃO 1 x 2 = TOTAL 1				

INFORMAÇÕES SOBRE A EDIFICAÇÃO

1 - TIPO		2 - CONSERVAÇÃO		GARAGEM	
<input type="checkbox"/> ISOLADA (1.0) <input type="checkbox"/> CONJUGADA (0.8) <input type="checkbox"/> SALA (0.9) <input type="checkbox"/> APARTAMENTO (0.9)	<input type="checkbox"/> GALPÃO (0.9) <input type="checkbox"/> TELHEIRO (0.7) <input type="checkbox"/> BARRACÃO (0.6)	<input type="checkbox"/> ÓTIMA (1.2) <input type="checkbox"/> BOA (1.0) <input type="checkbox"/> REGULAR (0.8) <input type="checkbox"/> MÁ (0.6) <input type="checkbox"/> PÉSSIMA (0.4)	<input type="checkbox"/> SEM <input type="checkbox"/> Nº VAGAS		
				ÍTENS FATORES DE CORREÇÃO 1 x 2 = TOTAL 1	
3 - ESTRUTURA	4 - INST. ELÉTRICA	5 - INST. SANITÁRIA	6 - ACABAMENTO	7 - FORRO	
<input type="checkbox"/> ADOBE (12) <input type="checkbox"/> MADEIRA (18) <input type="checkbox"/> MISTA (21) <input type="checkbox"/> TIJOLO (22) <input type="checkbox"/> CONCRETO (26) <input type="checkbox"/> METÁLICA (29)	<input type="checkbox"/> SEM (0) <input type="checkbox"/> EXTERNA (6) <input type="checkbox"/> EMBUTIDA (8)	<input type="checkbox"/> SEM (0) <input type="checkbox"/> EXTERNA (5) <input type="checkbox"/> INTERNA (8) <input type="checkbox"/> MAIS DE UMA (10)	<input type="checkbox"/> SEM (0) <input type="checkbox"/> CALAÇÃO (8) <input type="checkbox"/> PINT. SIMPLES (12) <input type="checkbox"/> PINT. LAVÁVEL (16) <input type="checkbox"/> ESPECIAL (24)	<input type="checkbox"/> SEM (0) <input type="checkbox"/> MADEIRA (4) <input type="checkbox"/> GESSO (6) <input type="checkbox"/> LAJE (8) <input type="checkbox"/> ESPECIAL (12)	
SOMA DOS ÍTENS FATORES DE CORREÇÃO 3 + 4 + 5 + 6 + 7 = TOTAL 3					
ÁREA EDIFICADA			R\$ m2 CONSTRUÇÃO		

BOLETIM DE INFORMAÇÃO CADASTRAL

CÓD. LOGRAD.

DISTRITO

SETOR

QUADRA

INSC. CADASTRAL

LOTE

SUB. LOTE

INFORMAÇÕES SOBRE O CONTRIBUINTE

NOME **P M V**END. DD IMÓVEL **AV UNAI** Nº

ENDEREÇO PARA CORRESPONDÊNCIA

CÓD; LOG.

Nº COMPLEMENTO BAIRRO

CIDADE UF CEP

CAIXA PDSTAL TEL. CPF/CNPJ

INFORMAÇÕES SOBRE O LOGRADOURO

EQUIPAMENTOS E SERVIÇOS NO LOGRADOURO

- ☐ 1 - PAVIMENTAÇÃO ☐ 5 - MEIO-FIO ☐ 8 - ARBORIZAÇÃO
☐ 2 - ILUMINAÇÃO PÚBLICA ☐ 6 - REDE TELEFÔNICA ☐ 9 - COLETA DE LIXO
☐ 3 - REDE DE ESGOTO ☐ 7 - REDE D'ÁGUA ☐ 10 - LIMPEZA PÚBLICA
☒ 4 - CANALIZAÇÃO DAS ÁGUAS PLUVIAIS ☐ 11 - REDE ELÉTRICA

LOTEAMENTO

Nº QUADRA LOTE

0218

REGISTRO Nº

☐ GLEDA

- ☐ CERCA
☐ MURO
☐ PASSEIO

INFORMAÇÕES SOBRE A UNIDADE

PATRIMÔNIO	UTILIZAÇÃO	OCUPAÇÃO	DO USO	Nº PAVIMENTOS	ALINHAMENTOS
<input type="checkbox"/> 1 - FEDERAL <input type="checkbox"/> 2 - ESTADUAL <input checked="" type="checkbox"/> 3 - MUNICIPAL <input type="checkbox"/> 4 - RELIGIOSO <input type="checkbox"/> 5 - PARTICULAR <input type="checkbox"/> 6 - MUNICIPAL AFORADO	<input checked="" type="checkbox"/> 1 - PRÓPRIA <input type="checkbox"/> 2 - ALUGADA <input type="checkbox"/> 3 - CEDIDA <input type="checkbox"/> 4 - FECHADA <input type="checkbox"/> 5 - DESOCUPADA	<input checked="" type="checkbox"/> 1 - VAGO <input type="checkbox"/> 2 - EDIFICADO <input type="checkbox"/> 3 - EM CONSTRUÇÃO <input type="checkbox"/> 4 - CONST. PARALIZADA <input type="checkbox"/> 5 - EM DEMOLIÇÃO <input type="checkbox"/> 6 - RUINAS	<input type="checkbox"/> 1 - RESIDENCIAL <input type="checkbox"/> 2 - COMERCIAL <input type="checkbox"/> 3 - INDUSTRIAL <input type="checkbox"/> 4 - RELIGIOSO <input type="checkbox"/> 5 - ADM. PÚBLICA <input type="checkbox"/> 6 - SERVIÇOS	<div></div> LOCALIZ. UNID. <div></div>	<input type="checkbox"/> ISOLADA ALINHADA <input type="checkbox"/> ISOLADA RECUADA <input type="checkbox"/> GERMINADA ALINHADA <input type="checkbox"/> GERMINADA RECUADA

INFORMAÇÕES SOBRE O TERRENO

1 - SITUAÇÃO	2 - TOPOGRAFIA	ÁREA DO TERRENO	TESTADA	R\$ M TERRENO
<input checked="" type="checkbox"/> UMA FRENTE (1.0) <input type="checkbox"/> DUAS FRENTE (1.2) <input type="checkbox"/> TRÊS FRENTE (1.3) <input type="checkbox"/> QUATRO FRENTE (1.4) <input type="checkbox"/> ESQUINA (1.2) <input type="checkbox"/> ENCRAVADO (0.7)	<input type="checkbox"/> ACLIVE (0.8) <input type="checkbox"/> DECLIVE (0.8) <input checked="" type="checkbox"/> PLANO (1.0)	29645	802	

ÍTENS
 FATORES DE CORREÇÃO 1 x 2 = TOTAL 1

INFORMAÇÕES SOBRE A EDIFICAÇÃO

1 - TIPO	2 - CONSERVAÇÃO	GARAGEM	
<input type="checkbox"/> ISOLADA (1.0) <input type="checkbox"/> GALPÃO (0.9) <input type="checkbox"/> CONJUGADA (0.8) <input type="checkbox"/> TELHEIRO (0.7) <input type="checkbox"/> SALA (0.9) <input type="checkbox"/> BARRACÃO (0.6) <input type="checkbox"/> APARTAMENTO (0.9)	<input type="checkbox"/> ÓTIMA (1.2) <input type="checkbox"/> BOA (1.0) <input type="checkbox"/> REGULAR (0.8) <input type="checkbox"/> MÁ (0.6) <input type="checkbox"/> PÉSSIMA (0.4)	<input type="checkbox"/> SEM Nº VAGAS	

ÍTENS
 FATORES DE CORREÇÃO 1 x 2 = TOTAL 1

3 - ESTRUTURA	4 - INST. ELÉTRICA	5 - INST. SANITÁRIA	6 - ACABAMENTO	7 - FORRO
<input type="checkbox"/> ADOBE (12) <input type="checkbox"/> MADEIRA (18) <input type="checkbox"/> MISTA (21) <input type="checkbox"/> TIJOLO (22) <input type="checkbox"/> CONCRETO (26) <input type="checkbox"/> METÁLICA (29)	<input type="checkbox"/> SEM (0) <input type="checkbox"/> EXTERNA (6) <input type="checkbox"/> EMBUTIDA (8)	<input type="checkbox"/> SEM (0) <input type="checkbox"/> EXTERNA (5) <input type="checkbox"/> INTERNA (8) <input type="checkbox"/> MAIS DE UMA (10)	<input type="checkbox"/> SEM (0) <input type="checkbox"/> CALAÇÃO (8) <input type="checkbox"/> PINT. SIMPLES (12) <input type="checkbox"/> PINT. LAVÁVEL (16) <input type="checkbox"/> ESPECIAL (24)	<input type="checkbox"/> SEM (0) <input type="checkbox"/> MADEIRA (4) <input type="checkbox"/> GESSO (6) <input type="checkbox"/> LAJE (8) <input type="checkbox"/> ESPECIAL (12)

SOMA DOS ÍTENS
 FATORES DE CORREÇÃO 3 + 4 + 5 + 6 + 7 = TOTAL 3

ÁREA EDIFICADA

R\$ m2 CONSTRUÇÃO

BOLETIM DE INFORMAÇÃO CADASTRAL

CÓD. LOGRAD.

DISTRITO

SETOR

QUADRA

INSC. CADASTRAL

LOTE

SUB. LOTE

INFORMAÇÕES SOBRE O CONTRIBUINTE

NOME

END. DO IMÓVEL

ENDEREÇO PARA CORRESPONDÊNCIA

CÓD. LOG.

Nº

COMPLEMENTO

BAIRRO

CIDADE

UF

CEP

CAIXA POSTAL

TEL.

CPF/CNPJ

INFORMAÇÕES SOBRE O LOGRADOURO

EQUIPAMENTOS E SERVIÇOS NO LOGRADOURO

- ☒ 1 - PAVIMENTAÇÃO ☒ 5 - MEIO-FIO ☐ 8 - ARBORIZAÇÃO
- ☐ 2 - ILUMINAÇÃO PÚBLICA ☐ 6 - REDE TELEFÔNICA ☐ 9 - COLETA DE LIXO
- ☐ 3 - REDE DE ESGOTO ☐ 7 - REDE D'ÁGUA ☐ 10 - LIMPEZA PÚBLICA
- ☐ 4 - CANALIZAÇÃO DAS ÁGUAS PLUVIAIS ☐ 11 - REDE ELÉTRICA

LOTEAMENTO

Nº

QUADRA

LOTE

REGISTRO Nº

GLEDA

☐ CERCA☐ MURO☐ PASSEIO

INFORMAÇÕES SOBRE A UNIDADE

PATRIMÔNIO

- ☐ 1 - FEDERAL
- ☐ 2 - ESTADUAL
- ☒ 3 - MUNICIPAL
- ☐ 4 - RELIGIOSO
- ☐ 5 - PARTICULAR
- ☐ 6 - MUNICIPAL AFDRADO

UTILIZAÇÃO

- ☒ 1 - PRÓPRIA
- ☐ 2 - ALUGADA
- ☐ 3 - CEDIDA
- ☐ 4 - FECHADA
- ☐ 5 - DESOCUPADA

OCUPAÇÃO

- ☒ 1 - VAGO
- ☐ 2 - EDIFICADO
- ☐ 3 - EM CONSTRUÇÃO
- ☐ 4 - CONST. PARALIZADA
- ☐ 5 - EM DEMOLIÇÃO
- ☐ 6 - RUINAS

DO USO

- ☐ 1 - RESIDENCIAL
- ☐ 2 - COMERCIAL
- ☐ 3 - INDUSTRIAL
- ☐ 4 - RELIGIOSO
- ☐ 5 - ADM. PÚBLICA
- ☐ 6 - SERVIÇOS

Nº PAVIMENTOS

LOCALIZ. UNID.

ALINHAMENTOS

- ☐ ISOLADA ALINHADA
- ☐ ISOLADA RECUADA
- ☐ GERMINADA ALINHADA
- ☐ GERMINADA RECUADA

INFORMAÇÕES SOBRE O TERRENO

1 - SITUAÇÃO

- ☐ UMA FRENTE (1.0)
- ☒ DUAS FRENTE (1.2)
- ☐ TRÊS FRENTE (1.3)
- ☐ QUATRO FRENTE (1.4)
- ☐ ESQUINA (1.2)
- ☐ ENCRAVADO (0.7)

2 - TOPOGRAFIA

- ☐ ACLIVE (0.8)
- ☐ DECLIVE (0.8)
- ☒ PLANO (1.0)

ÁREA DO TERRENO

TESTADA

R\$ M TERRENO

ÍTEMS

FATORES DE CORREÇÃO

1

2

TOTAL 1

INFORMAÇÕES SOBRE A EDIFICAÇÃO

1 - TIPO

- ☐ ISOLADA (1.0) ☐ GALPÃO (0.9)
- ☐ CONJUGADA (0.8) ☐ TELHEIRO (0.7)
- ☐ SALA (0.9) ☐ BARRACÃO (0.6)
- ☐ APARTAMENTO (0.9)

2 - CONSERVAÇÃO

- ☐ ÓTIMA (1.2)
- ☐ BOA (1.0)
- ☐ REGULAR (0.8)
- ☐ MÁ (0.6)
- ☐ PÉSSIMA (0.4)

GARAGEM

☐ SEM

Nº VAGAS

ÍTEMS

FATORES DE CORREÇÃO

1

2

TOTAL 1

3 - ESTRUTURA

- ☐ ADOBE (12)
- ☐ MADEIRA (18)
- ☐ MISTA (21)
- ☐ TIJOLO (22)
- ☐ CONCRETO (26)
- ☐ METÁLICA (29)

4 - INST. ELÉTRICA

- ☐ SEM (0)
- ☐ EXTERNA (6)
- ☐ EMBUTIDA (8)

5 - INST. SANITÁRIA

- ☐ SEM (0)
- ☐ EXTERNA (5)
- ☐ INTERNA (8)
- ☐ MAIS DE UMA (10)

6 - ACABAMENTO

- ☐ SEM (0)
- ☐ CALAÇÃO (8)
- ☐ PINT. SIMPLES (12)
- ☐ PINT. LAVÁVEL (16)
- ☐ ESPECIAL (24)

7 - FORRO

- ☐ SEM (0)
- ☐ MADEIRA (4)
- ☐ GESSO (6)
- ☐ LAJE (8)
- ☐ ESPECIAL (12)

SOMA DOS ÍTEMS

3

4

5

6

7

TOTAL 3

FATORES DE CORREÇÃO

ÁREA EDIFICADA

R\$ m2 CONSTRUÇÃO

BOLETIM DE INFORMAÇÃO CADASTRAL

CÓD. LOGRAD.

DISTRITO

INSC. CADASTRAL

SETOR

QUADRA

LOTE

SUB. LOTE

INFORMAÇÕES SOBRE O CONTRIBUINTE

NOME P M UEND. DO IMÓVEL AV D P CONTORNO

ENDEREÇO PARA CORRESPONDÊNCIA

CÓD; LOG.

Nº 1 COMPLEMENTO 1 BAIRRO 1CIDADE 1 UF 1 CEP 1CAIXA POSTAL 1 TEL. 1 CPF/CNPJ 1

INFORMAÇÕES SOBRE O LOGRADOURO

EQUIPAMENTOS E SERVIÇOS NO LOGRADOURO

- ☐ 1 - PAVIMENTAÇÃO ☐ 5 - MEIO-FIO ☐ 8 - ARBORIZAÇÃO
- ☐ 2 - ILUMINAÇÃO PÚBLICA ☐ 6 - REDE TELEFÔNICA ☐ 9 - COLETA DE LIXO
- ☐ 3 - REDE DE ESGOTO ☐ 7 - REDE D'ÁGUA ☐ 10 - LIMPEZA PÚBLICA
- ☐ 4 - CANALIZAÇÃO DAS ÁGUAS PLUVIAIS ☐ 11 - REDE ELÉTRICA

LOTEAMENTO

Nº 1 QUADRA 1 LOTE 1

REGISTRO Nº

1☐ GLEDA

- ☐ CERCA
- ☐ MURO
- ☐ PASSEIO

INFORMAÇÕES SOBRE A UNIDADE

PATRIMÔNIO	UTILIZAÇÃO	OCUPAÇÃO	DO USO	Nº PAVIMENTOS	ALINHAMENTOS
<input type="checkbox"/> 1 - FEDERAL	<input checked="" type="checkbox"/> 1 - PRÓPRIA	<input checked="" type="checkbox"/> 1 - VAGO	<input type="checkbox"/> 1 - RESIDENCIAL		<input type="checkbox"/> ISOLADA ALINHADA
<input type="checkbox"/> 2 - ESTADUAL	<input type="checkbox"/> 2 - ALUGADA	<input type="checkbox"/> 2 - EDIFICADO	<input type="checkbox"/> 2 - COMERCIAL		<input type="checkbox"/> ISOLADA RECUADA
<input checked="" type="checkbox"/> 3 - MUNICIPAL	<input type="checkbox"/> 3 - CEDIDA	<input type="checkbox"/> 3 - EM CONSTRUÇÃO	<input type="checkbox"/> 3 - INDUSTRIAL	LOCALIZ. UNID.	<input type="checkbox"/> GERMINADA ALINHADA
<input type="checkbox"/> 4 - RELIGIOSO	<input type="checkbox"/> 4 - FECHADA	<input type="checkbox"/> 4 - CONST. PARALIZADA	<input type="checkbox"/> 4 - RELIGIOSO		<input type="checkbox"/> GERMINADA RECUADA
<input type="checkbox"/> 5 - PARTICULAR	<input type="checkbox"/> 5 - DESOCUPADA	<input type="checkbox"/> 5 - EM DEMOLIÇÃO	<input type="checkbox"/> 5 - ADM. PÚBLICA		
<input type="checkbox"/> 6 - MUNICIPAL AFORADO		<input type="checkbox"/> 6 - RUINAS	<input type="checkbox"/> 6 - SERVIÇOS		

INFORMAÇÕES SOBRE O TERRENO

1 - SITUAÇÃO	2 - TOPOGRAFIA	ÁREA DO TERRENO	TESTADA	R\$ M. TERRENO
<input checked="" type="checkbox"/> UMA FRENTE (1.0)	<input type="checkbox"/> ACLIVE (0.8)	<u>14222</u>	<u>2329</u>	
<input type="checkbox"/> DUAS FRENTE (1.2)	<input type="checkbox"/> DECLIVE (0.8)			
<input type="checkbox"/> TRÊS FRENTE (1.3)	<input checked="" type="checkbox"/> PLANO (1.0)			
<input type="checkbox"/> QUATRO FRENTE (1.4)				
<input type="checkbox"/> ESQUINA (1.2)				
<input type="checkbox"/> ENCRAVADO (0.7)				

ÍTEM 1 x 2 = TOTAL 1

FATORES DE CORREÇÃO 1 x 2 = 2

INFORMAÇÕES SOBRE A EDIFICAÇÃO

1 - TIPO	2 - CONSERVAÇÃO	GARAGEM
<input type="checkbox"/> ISOLADA (1.0)	<input type="checkbox"/> ÓTIMA (1.2)	<input type="checkbox"/> SEM
<input type="checkbox"/> GALPÃO (0.9)	<input type="checkbox"/> BOA (1.0)	Nº VAGAS <u>1</u>
<input type="checkbox"/> CONJUGADA (0.8)	<input type="checkbox"/> REGULAR (0.8)	
<input type="checkbox"/> SALA (0.9)	<input type="checkbox"/> MÁ (0.6)	
<input type="checkbox"/> BARRACÃO (0.6)	<input type="checkbox"/> PÉSSIMA (0.4)	
<input type="checkbox"/> APARTAMENTO (0.9)		

ÍTEM 1 x 2 = TOTAL 1

FATORES DE CORREÇÃO 1 x 2 = 2

3 - ESTRUTURA	4 - INST. ELÉTRICA	5 - INST. SANITÁRIA	6 - ACABAMENTO	7 - FORRO
<input type="checkbox"/> ADOBE (12)	<input type="checkbox"/> SEM (0)	<input type="checkbox"/> SEM (0)	<input type="checkbox"/> SEM (0)	<input type="checkbox"/> SEM (0)
<input type="checkbox"/> MADEIRA (18)	<input type="checkbox"/> EXTERNA (6)	<input type="checkbox"/> EXTERNA (5)	<input type="checkbox"/> CALAÇÃO (8)	<input type="checkbox"/> MADEIRA (4)
<input type="checkbox"/> MISTA (21)	<input type="checkbox"/> EMBUTIDA (8)	<input type="checkbox"/> INTERNA (8)	<input type="checkbox"/> PINT. SIMPLES (12)	<input type="checkbox"/> GESSO (6)
<input type="checkbox"/> TIJOLO (22)		<input type="checkbox"/> MAIS DE UMA (10)	<input type="checkbox"/> PINT. LAVÁVEL (16)	<input type="checkbox"/> LAJE (8)
<input type="checkbox"/> CONCRETO (26)			<input type="checkbox"/> ESPECIAL (24)	<input type="checkbox"/> ESPECIAL (12)
<input type="checkbox"/> METÁLICA (29)				

SOMA DOS ÍTEM 3 + 4 + 5 + 6 + 7 = TOTAL 3

FATORES DE CORREÇÃO 3 + 4 + 5 + 6 + 7 = 20

ÁREA EDIFICADA 14222 R\$ m2 CONSTRUÇÃO 2329

BOLETIM DE INFORMAÇÃO CADASTRAL

CÓD. LOGRAD.	DISTRITO	SETOR	QUADRA	INSC. CADASTRAL	LOTE	SUB. LOTE
	GARAPUAVA	35	03		04	

INFORMAÇÕES SOBRE O CONTRIBUINTE

NOME	P M W																							
END. DO IMÓVEL	AV. UMATI																							
ENDEREÇO PARA CORRESPONDÊNCIA																								
CÓD. LOG.																								
Nº	COMPLEMENTO								BAIRRO															
CIDADE												UF				CEP								
CAIXA POSTAL				TEL.				CPF/CNPJ																

INFORMAÇÕES SOBRE O LOGRADOURO

EQUIPAMENTOS E SERVIÇOS NO LOGRADOURO												LOTEAMENTO						<input type="checkbox"/> CERCA <input type="checkbox"/> MURO <input type="checkbox"/> PASSEIO	
<input type="checkbox"/> 1 - PAVIMENTAÇÃO <input type="checkbox"/> 5 - MEIO-FIO <input type="checkbox"/> 8 - ARBORIZAÇÃO <input type="checkbox"/> 2 - ILUMINAÇÃO PÚBLICA <input type="checkbox"/> 6 - REDE TELEFÔNICA <input type="checkbox"/> 9 - COLETA DE LIXO <input type="checkbox"/> 3 - REDE DE ESGOTO <input type="checkbox"/> 7 - REDE D'ÁGUA <input type="checkbox"/> 10 - LIMPEZA PÚBLICA <input type="checkbox"/> 4 - CANALIZAÇÃO DAS ÁGUAS PLUVIAIS <input type="checkbox"/> 11 - REDE ELÉTRICA												Nº QUADRA LOTE 0301							
												REGISTRO Nº							
												GLEDA							

INFORMAÇÕES SOBRE A UNIDADE

PATRIMÔNIO	UTILIZAÇÃO	OCUPAÇÃO	DO USO	Nº PAVIMENTOS	ALINHAMENTOS
<input type="checkbox"/> 1 - FEDERAL <input type="checkbox"/> 2 - ESTADUAL <input checked="" type="checkbox"/> 3 - MUNICIPAL <input type="checkbox"/> 4 - RELIGIOSO <input type="checkbox"/> 5 - PARTICULAR <input type="checkbox"/> 6 - MUNICIPAL AFORADO	<input checked="" type="checkbox"/> 1 - PRÓPRIA <input type="checkbox"/> 2 - ALUGADA <input type="checkbox"/> 3 - CEDIDA <input type="checkbox"/> 4 - FECHADA <input type="checkbox"/> 5 - DESOCUPADA	<input checked="" type="checkbox"/> 1 - VAGO <input type="checkbox"/> 2 - EDIFICADO <input type="checkbox"/> 3 - EM CONSTRUÇÃO <input type="checkbox"/> 4 - CONST. PARALIZADA <input type="checkbox"/> 5 - EM DEMOLIÇÃO <input type="checkbox"/> 6 - RUINAS	<input type="checkbox"/> 1 - RESIDENCIAL <input type="checkbox"/> 2 - COMERCIAL <input type="checkbox"/> 3 - INDUSTRIAL <input type="checkbox"/> 4 - RELIGIOSO <input type="checkbox"/> 5 - ADM. PÚBLICA <input type="checkbox"/> 6 - SERVIÇOS	LOCALIZ. UNID. LOCALIZ. UNID.	<input type="checkbox"/> ISOLADA ALINHADA <input type="checkbox"/> ISOLADA RECUADA <input type="checkbox"/> GERMINADA ALINHADA <input type="checkbox"/> GERMINADA RECUADA

INFORMAÇÕES SOBRE O TERRENO

1 - SITUAÇÃO	2 - TOPOGRAFIA	ÁREA DO TERRENO	TESTADA	R\$ M. TERRENO
<input type="checkbox"/> UMA FRENTE (1.0) <input type="checkbox"/> DUAS FRENTE (1.2) <input type="checkbox"/> TRÊS FRENTE (1.3) <input type="checkbox"/> QUATRO FRENTE (1.4) <input checked="" type="checkbox"/> ESQUINA (1.2) <input type="checkbox"/> ENCRAVADO (0.7)	<input type="checkbox"/> ACLIVE (0.8) <input type="checkbox"/> DECLIVE (0.8) <input checked="" type="checkbox"/> PLANO (1.0)	45000	1500	
ÍTENS FATORES DE CORREÇÃO 1 x 2 = TOTAL 1				

INFORMAÇÕES SOBRE A EDIFICAÇÃO

1 - TIPO		2 - CONSERVAÇÃO		GARAGEM	
<input type="checkbox"/> ISOLADA (1.0) <input type="checkbox"/> CONJUGADA (0.8) <input type="checkbox"/> SALA (0.9) <input type="checkbox"/> APARTAMENTO (0.9)	<input type="checkbox"/> GALPÃO (0.9) <input type="checkbox"/> TELHEIRO (0.7) <input type="checkbox"/> BARRACÃO (0.6)	<input type="checkbox"/> ÓTIMA (1.2) <input type="checkbox"/> BDA (1.0) <input type="checkbox"/> REGULAR (0.8) <input type="checkbox"/> MÁ (0.6) <input type="checkbox"/> PÉSSIMA (0.4)	<input type="checkbox"/> SEM Nº VAGAS		
				ÍTENS FATORES DE CORREÇÃO 1 x 2 = TOTAL 1	
3 - ESTRUTURA	4 - INST. ELÉTRICA	5 - INST. SANITÁRIA	6 - ACABAMENTO	7 - FORRO	
<input type="checkbox"/> ADOBE (12) <input type="checkbox"/> MADEIRA (18) <input type="checkbox"/> MISTA (21) <input type="checkbox"/> TIJOLO (22) <input type="checkbox"/> CONCRETO (26) <input type="checkbox"/> METÁLICA (29)	<input type="checkbox"/> SEM (0) <input type="checkbox"/> EXTERNA (6) <input type="checkbox"/> EMBUTIDA (8)	<input type="checkbox"/> SEM (0) <input type="checkbox"/> EXTERNA (5) <input type="checkbox"/> INTERNA (8) <input type="checkbox"/> MAIS DE UMA (10)	<input type="checkbox"/> SEM (0) <input type="checkbox"/> CALAÇÃO (8) <input type="checkbox"/> PINT. SIMPLES (12) <input type="checkbox"/> PINT. LAVÁVEL (16) <input type="checkbox"/> ESPECIAL (24)	<input type="checkbox"/> SEM (0) <input type="checkbox"/> MADEIRA (4) <input type="checkbox"/> GESSO (6) <input type="checkbox"/> LAJE (8) <input type="checkbox"/> ESPECIAL (12)	
SOMA DOS ÍTENS 3 4 5 6 7 TOTAL 3 FATORES DE CORREÇÃO + + + + =					
ÁREA EDIFICADA			R\$ m2 CONSTRUÇÃO		



CÂMARA MUNICIPAL DE UNAÍ-MG




TERMO DE ENCERRAMENTO DE VOLUME

Nesta data, encerra-se o quarto volume do presente processo.

O assunto continuará sendo tratado no quinto volume, que leva o mesmo número do processo e as mesmas especificações.

Unai, 1º de dezembro de 2022; 78º da Instalação do Município.


Servidora Arionilda Caixeta da Silva Braga
Chefe do Serviço de Apoio ao Processo Legislativo