



# CÂMARA MUNICIPAL DE UNAÍ-MG



## CURRICULUM

### PAULO SÉRGIO ALVES DIAS

Paulo Sérgio Alves Dias, nasceu em Unaí (MG), em 9 de outubro de 1961, filho de Paulo Alves Dias e Dalva Barbosa Dias (*in memoriam*), cresceu e viveu uma infância feliz com seus 4 irmãos!

Desde a adolescência ingressou no mercado de trabalho! Trabalhou como sapateiro, comerciante de semente, ajudante numa Olaria, até que por fim, se tornou pecuarista!

Se apaixonou pela pecuária e por negócios! Era comerciante nato! E deixou um rastro de honestidade por onde passou!


Casou-se em 1989, com Magna Oliveira Campos, e anos depois teve com ela 2 filhos, frutos de muito amor entre o casal! Seus filhos sempre foram seus melhores amigos!

Nesta fase, adquiriu um Leilão de Gado na cidade de Unaí, onde pode desenvolver sua habilidade com os negócios e incluir sua paixão pela pecuária!

Foi um amante da vida! Deixou grandes amigos por onde passou, que podemos dizer ser sua maior herança!

Deixou uma história de sucesso! Homem honrado! Cumpriu sua missão!

Faleceu dia 11/11/2018, aos 57 anos! Ficaram conosco as boas lembranças!



REPÚBLICA FEDERATIVA DO BRASIL  
REGISTRO CIVIL DAS PESSOAS NATURAIS

**CERTIDÃO DE ÓBITO**  
**PAULO SÉRGIO ALVES DIAS**

CPF: 259.256.366-00

Matrícula: 0360040155 2018 4 00030 057 0013956 73

SEXO	COR	ESTADO CIVIL E IDADE	
Masculino	Parda	divorciado, com 57 anos de idade	
NATURALIDADE	DOCUMENTO DE IDENTIFICAÇÃO	ELEITOR	
Unai - MG	638.424 SSP - Secretaria de Segurança Pública-DF	era eleitor	

FILIAÇÃO E RESIDÊNCIA

PAULO ALVES DIAS e DALVA BARBOSA DIAS (falecida)  
Era residente a Rua das Camélias 195 Bairro Jardim, Unai - MG

DATA E HORA DE FALECIMENTO

onze de novembro de dois mil e dezoito às 17:35 horas	DIA MÊS ANO 11/11/2018
---	---------------------------

LOCAL DE FALECIMENTO  
em domicílio a Rua das Camélias n. 195 Bairro Jardim em Unai - MG

CAUSA DA MORTE  
Parada Cardio Respiratória, Causa Indeterminada

SEPULTAMENTO/CREMAÇÃO MUNICÍPIO E CEMITÉRIO SE CONHECIDO

Cemitério São Vicente de Paulo, Unai - MG	DECLARANTE PAULO SERGIO CAMPOS DIAS
---	--

NOME E NÚMERO DO DOCUMENTO DO MÉDICO QUE ATESTOU O ÓBITO  
Gabriela Matos Morato CRM:62691

OBSERVAÇÕES/AVERBAÇÕES A ACRESCER  
Deixou bens a inventariar. Não deixou testamento. Deixou dois (02) filhos a saber: LEONARDO CAMPOS DIAS com 25 anos e PAULO SERGIO CAMPOS DIAS com 24 anos de idade. Declaração de óbito nº 253554420. Registro feito em data de 12/11/2018.

ANOTAÇÕES DE CADASTRO

TIPO DOCUMENTO	NÚMERO	DATA EXPEDIÇÃO	ÓRGÃO EXPEDIDOR	DATA DE VALIDADE
RG	638.424	20/09/1979	SSP - Secretaria de Segurança Pública-DF	---
PIS/NIS	---	---	---	---
Passaporte	---	---	---	---
Cartão Nacional de Saúde	---	---	---	---
TIPO DOCUMENTO	NÚMERO	ZONA/SEÇÃO	MUNICÍPIO	UF
Título de Eleitor	16717510213	280/139	Unai	MG
CEP RESIDENCIAL	38.610-000	GRUPO SANGÜÍNEO	---	---

\* As anotações de cadastro acima não dispensam a parte interessada da apresentação do documento original, quando exigido pelo órgão solicitante

REGISTRO CIVIL DO MUNICÍPIO E COMARCA DE UNAI - MG

Oficial: Magda Alice da Silva  
Rua Aldeia 227 Centro Unai-MG. (38)3676-9464

O conteúdo da certidão é verdadeiro. Dou fé. Unai-MG.  
12 de novembro de 2018.

Assinatura do Oficial/Substituto

Cartório de Registro Civil  
das Pessoas Naturais  
ELIANE GOMES DE MOURA DA SILVA  
OFICIALA SUBSTITUTA  
Rua Aldeia, 227 - Centro  
Tel.: (38) 3676-9464 - Unai-MG



**REPUBLICA FEDERATIVA DO BRASIL**  
**MINISTÉRIO DAS CIDADES**  
**DEPARTAMENTO NACIONAL DE TRANSITO**  
**CARTEIRA NACIONAL DE HABILITAÇÃO**

**MG**

**NOME**  
PAULO SERGIO ALVES DIAS

**DOC. IDENTIDADE / ORG. EMISSOR UF**  
638424 SSP DF

**CPF**  
259.256.366-00

**DATA NASCIMENTO**  
09/10/1961

**FILIAÇÃO**  
PAULO ALVES DIAS  
DALVA BARBOSA DIAS

**PERMISSÃO**  
[REDACTED]

**ACC**  
[REDACTED]

**CAT. HAB.**  
AB

**Nº REGISTRO**  
02075908913

**VALIDADE**  
31/05/2022

**1ª HABILITAÇÃO**  
08/02/1981

**OBSERVAÇÕES**

**ASSINATURA DO PORTADOR**  
[Signature]

**LOCAL**  
UNAI, MG


**DATA EMISSÃO**  
06/06/2017

**ASSINATURA DO EMISSOR**  
[Signature]  
Rogerio de Melo Franco Assis Araújo  
Diretor DETRAN/MG

**79062110211**  
**MG514168587**

**MINAS GERAIS**

**VALIDA EM TODO O TERRITÓRIO NACIONAL**  
**1490023352**



**Prefeitura Municipal de Unai – MG**

**CNP: 18.125.161/0001-77**

**SECRETARIA MUNICIPAL DE FAZENDA E PLANEJAMENTO**

*DEPARTAMENTO DE CADASTRO*



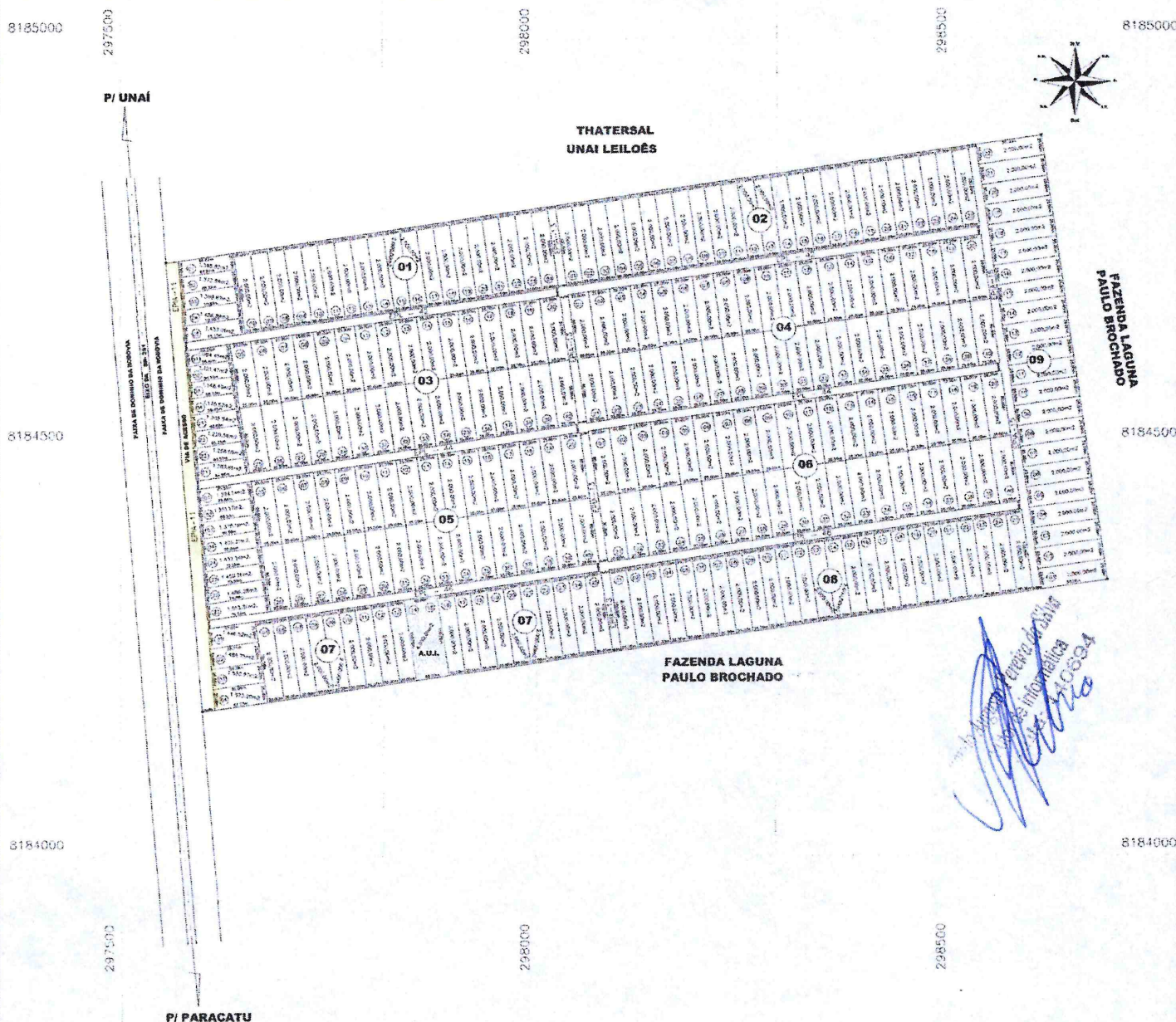

## **DECLARAÇÃO**

O Departamento de cadastro Técnico Imobiliária desta Prefeitura.

Declara, para os fins que se fizerem necessários, que no Município de Unai-MG, consta em nossos mapas a existência de 01(uma) rua denominada EPIA -11 , portanto sem denominação até a presente data, isto é, rua situada na faixa de domínio da rodovia Frei Jorge, entre a Fazenda Laguna e o Thatersal Unai Leiloes, no Loteamento Setor de Mansões do Parque, conforme mapa em anexo.

Unai-MG, 24 de maio de 2022.

Fernando Augusto Pereira da Silva  
Ins. de Matr. de Inform. 140894  
M. de Matr. de Inform. 140894



RELAÇÃO DAS QUADRAS E SÍTIOS			RESUMO GERAL		AGRI-MENSURA SARDINHA & CIA Lda. - SERVIÇOS DE TOPOGRAFIA CGC/ME: 03.798.165/0001-49 - CREA/MG 110 - TD RUA URSULINO BROCHADO Nº51 - FONE: (38) 3676.1780 - UNAI - MG.
QUADRA Nº1	24	44.989,33m²	ÁREA TOTAL A SER LOTEADA	595.790,00m²	100,00%
QUADRA Nº2	25	50.000,00m²	ÁREA DE USO INSTITUCIONAL	4.000,00m²	0,671%
QUADRA Nº3	40	73.512,23m²	ESTRADA PARQUE	49.889,19m²	8,374%
QUADRA Nº4	40	80.000,00m²	ÁREAS EM SÍTIOS (279) UNIDADES	541.000,81m²	90,955%
QUADRA Nº5	40	75.319,81m²			
QUADRA Nº6	40	80.000,00m²			
QUADRA Nº7	23	44.039,44m²			
QUADRA Nº8	25	50.000,00m²			
QUADRA Nº9	22	44.000,00m²			
TOTAL (08)	TOTAL (279)	TOTAL 541.000,81m²			
			APROVAÇÃO CARIMBO		
			PLANTA PLANIMÉTRICA DA GLEBA DA FAZENDA CAPIM BRANCO "SETORES DE MANSÕES DO PARQUE" FINALIDADE: SÍTIOS DE RECREIO		
			PROPRIETÁRIO: PROP. - RL. EMPREENDIMENTOS LPGA CNPJ - 02.848.809/0001-59		
			MUNICÍPIO DE : UNAI		
			ESTADO DE : Minas Gerais		
			RES. TÉCNICO: PEDRO MARTEL, PLANEJADO SARDINHA CREA/MG 110 - TD - AGRI-MENSURA		
			FOLHA NÚMERO: UNICA		
			LOCAL DENOMINADO: SECTOR DE MANSÕES		
			FOTOGR. GERALDO TIAGO FONE 38 80516171		
			DATA: 12.09.2013		
			ESCALA: 1:2.500		
			REVISÃO: 01		

