

REGISTRO CIVIL DAS PESSOAS NATURAIS

CERTIDÃO DE ÓBITO

NOME: PANTALEAO MAXIMO PEREIRA

MATRÍCULA: 021253 01 55 2015 4 00246 026 0095810 09

SEXO	COR	ESTADO CIVIL E IDADE
masculino	branca	viúvo(a), 82 ano(s)

NATURALIDADE	DOCUMENTO DE IDENTIFICAÇÃO	ELEITOR
Pompeu-MG	documento de identificação: Identidade 11180304 SSP-MG	SIM

FILIAÇÃO E RESIDÊNCIA

Antonio Maximo Pereira, falecido. Cirila Pereira de Abreu, falecida. Endereço do(a) falecido(a): Rua Ramiro Borges, 75 Cana Brava Unai-MG

DATA E HORA DE FALECIMENTO	DIA	MÊS	ANO
aos cinco dias do mês de agosto do ano de dois mil e quinze às 02:55 horas	05	08	2015

LOCAL DE FALECIMENTO

Hospital Universitário de Brasília - RA I, na cidade de Brasília-DF

CAUSA DA MORTE

Infecção do trato urinário, diabetes melitos

SEPULTAMENTO/CREMAÇÃO (MUNICÍPIO E CEMITÉRIO, SE CONHECIDO)	DECLARANTE
Sepultamento no Cemitério de Unai, na cidade de Unai-MG	Marcos Antonio Pereira

NOME E NÚMERO DE DOCUMENTO DO MÉDICO QUE ATTESTOU O ÓBITO

Dr(a) João Victor Campos de Almeida - 21368DF

OBSERVAÇÕES AVERBAÇÕES

O extinto era eleitor em Unai-MG. Deixou bens a inventariar. Não deixou testamento conhecido. Deixou oito (08) filhos de nomes: Jose de Romas, Maria Cirila, Joaquim Antonio, Romualdo, Ana Lucia, Ezequiel Aparecido, Maria Jose, Marcos Antonio. Não deixou neteado(s) interado(s). Era viúvo de Maria das Dores Pereira. Casados pelo cartório: Martinho Campos-MG livro B 14, fls 107v

Selo Digital: TJDF20150220337813WJZO Para consultar o selo, acesse www.tidft.jus.br
2º OFÍCIO DE REGISTRO CIVIL E CASAMENTOS, TÍTULOS E DOCUMENTOS E PESSOAS JURÍDICAS
DE BRASÍLIA
OFICIAL REGISTRADOR: JESSÉ PEREIRA ALVES
BRASÍLIA / DF
CRS 504 BLOCO "A" LOJAS 07/08 - AV W3 SUL - ASA SUL
TELEFONE: (61) 3214-5900 FAX (61) 3214-5913
www.cartorio2bsb.com.br contatos@cartorio2bsb.com.br

O conteúdo da certidão é verdadeiro. Dou fé.
Brasília, 05 de agosto de 2015

Cynthia Cilene P. de Nóbrega
Escritor(a) Autorizada

SPAC
Pov



Sr. Pantaleão Maximo Pereira, mais conhecido como Sr. Pantinho, nasceu em setembro de 1932 em Pompéu-MG. Casou-se com Maria das Dôres Pereira, e juntamente com seus pais e irmãos no ano de 1954 vieram para Unaí em busca de fazerem a vida.

Trabalhou alguns anos na fazenda de seus pais, até aceitar o convite de seu irmão Orsine Máximo Pereira para trabalhar na Cerealista Máximo onde ficou até se aposentar.

Formou uma família numerosa de 08 filhos. Muito cedo perdeu sua esposa e passou a se dedicar exclusivamente aos filhos, netos e a Igreja, pois era Cursilista assíduo, que pela sua religiosidade ficou bastante conhecido.

Morou no Bairro Canabrava por décadas, homem simples sem muitas posses e estudo, conquistava a todos pelo seu carisma e amizade.

Na sua simplicidade tornou-se muito popular, seu manejo com os pássaros, atraía criadores que o procuravam para trocar ensinamentos, sua sabedoria vinha do Dom que Deus lhe deu.


Amante das flores. Rosas e orquídeas era seu robe, em seu orquidário chegou a ter mais de 120 vasos que as cultivava com todo amor.

Sua dedicação a ervas medicinais atraía as vizinhanças nas suas enfermidades sempre a procura por uma receita.

Apreciador de uma boa cachacinha alambicada aprendeu a fazer uma mistura artesanal da famosa "Xiboquinha" que ficou muito conhecida em toda cidade e nas redondezas.

Seu legado era o amor as pessoas que tratava igualmente sem distinção.

Palavra que o definiria: Homem de Deus que aqui plantou muito amor e amizades.



Prefeitura Municipal de Unaí – MG

CNP: 18.125.161/0001-77

SECRETARIA MUNICIPAL DE FAZENDA E PLANEJAMENTO

DEPARTAMENTO DE CADASTRO



DECLARAÇÃO

O Departamento de cadastro Técnico Imobiliária desta Prefeitura.

Declara, para os fins que se fizerem necessários, que no Município de Unaí-MG, consta em nossos mapas a existência de 01(uma) rua denominada EPIA - 07, portanto sem denominação até a presente data, isto é, rua situada na lateral das quadra 15 e 16 passando no meio da quadra 10, na lateral da quadra 15, na frente da quadra 13 e 14 terminando nos lotes 28, 29 e 30 da quadra 13, no Loteamento Setor de Mansões Sul II, conforme mapa em anexo.

Unaí-MG, 24 de maio de 2022.

Fernando Augusto Ferreira da Silva
Instituto de Registro Imobiliário
Unaí - MG, 24/05/2022

Assinado



S1865000

2180000

2186500

MISTEL

ESPOLIO DE
JOSINDA MARTINS

8185500

CLUBE DO CAVALO

8185500

8185500

José Otávio

2186500

2186500

8185500

2186500

RELAÇÃO DAS QUADRAS E SÍTIOS			RESUMO GERAL		AGRI-MENSURA SARDINHA & CIA Lda. - SERVIÇOS DE TOPOGRAFIA CGC/ME: 03.798.185/0001-49 - CREA/MG 110 - TD RUA URSULINO BROCHADO Nº54 - FONE: (38) 3676.1780 - UNAI - MG.	
QUADRA Nº	SÍTIOS	ÁREA	ÁREA TOTAL A SER LOTEADA	224.917,00m ²	100,000%	PLANTA PLANIMÉTRICA DA GLEBA DA FAZENDA CAPIM BRANCO "SETORES DE MANSÕES SUL - II" FINALIDADE: SÍTIOS DE RECREIO
QUADRA Nº10	00	18.387,10m ²	ÁREA DE USO INSTITUCIONAL	4.559,57m ²	062,031%	
QUADRA Nº11	09	10.008,39m ²	ESTRADA PARQUE	21.040,77m ²	089,354%	
QUADRA Nº12	11	20.438,10m ²	ÁREAS EM SÍTIOS (99) UNIDADES	159.336,00m ²	088,015%	
QUADRA Nº13	28	58.061,02m ²				
QUADRA Nº14	05	10.746,89m ²				
QUADRA Nº15	18	35.080,38m ²				
QUADRA Nº16	19	37.716,68m ²				
TOTAL	TOTAL	TOTAL				
(07)	SÍTIOS-(99)	190.336,00m ²				

APROVAÇÃO CARIMBO:

MUNICÍPIO DE : UNAI

ESTADO DE: Minas Gerais

FILIA

JULHO DE 2013

ESCALA: 1:2.500

RESENDA: CÉLIO TIAGO
FONE: 38 36181711

DESM. REGISTRADO

TÍTULADO: GERALDO TIAGO
FONE: 38 36181711

SETOR DE MANSÕES

SERVIÇO: SÍTIOS E FORTES

FOLHA Nº: 03/13




TINS

SETORE
MANSOES

A.U.I.
4.569,57m2.

SITIOS DE RECREIO
ELDORADO

01
SETORES DE
MANSOES SUL



REPÚBLICA FEDERATIVA DO BRASIL
REGISTRO CIVIL DAS PESSOAS NATURAIS

CERTIDÃO DE ÓBITO
NOME
JOSÉ MACHADO RABELO

CPF
097.857.368-87

MATRÍCULA
0360040155 2021 4 00033 108 0015458 42

SEXO	RACIA	ESTADO CIVIL E IDADE	ELEITOR
Masculino	Branca	casado, com 82 anos de idade	era eleitor
NATURALIDADE	DOCUMENTO DE IDENTIFICAÇÃO		
Coromandel - MG	3 017.767 SSP - Secretaria de Segurança Pública-DF		

FILIAÇÃO E RESIDÊNCIA
Antônia Rabelo de Sousa (falecida) residia a Rua Miguel Mendes do Nascimento 255, Bairro Canabrava Unai - MG

DATA E HORA DE FALECIMENTO
três de setembro de dois mil e vinte e um às 00:00 horas
03/09/2021

LOCAL DE FALECIMENTO
Hospital Municipal de Unai em Unai - MG

CARDA DE MORTE

SRAG COVID

TESTAMENTO ORÇAMENTO MORTUÁRIO E CEMITÉRIO SE COMEÇOU DO

Cemitério São Vicente de Paulo - Unai - MG

NOME E NÚMERO DO DOCUMENTO QUE ATESTA O ÓBITO

Gabriel Prates CRM 56023

OBSERVAÇÃO, OBSERVAÇÕES E ACRESCER

Era casado com DIVINA LUIZA RABELO no RCPN de Abadia dos Dourados-MG Livro 09 B fl.198, termo 1250. Não deixou bens a inventariar, nem testamento. Deixou os seguintes filhos: Ademilson com 59 anos, Edison com 58 anos, Wagner com 55 anos e Helen Karla com 44 anos de idade. Declaração de óbito nº 31537177-7. Registro feito em data de 04/09/2021.

TIPO DE DOCUMENTO	NÚMERO	DATA DE EMISSÃO	ÓRGÃO EMISSOR	DATA DE VALIDADE
RG	3.017.767	29/08/2018	SSP - Secretaria de Segurança Pública-DF	---
PIS/NIS	---	---	---	---
Passaporte	---	---	---	---
Cartão Nacional de Saúde	---	---	---	---
PROTÓTIPO	NÚMERO	DATA DE EMISSÃO	MUNICÍPIO	---
Título de Eleitor	---	---	---	---
CEP Residencial	38.512-016	---	Grupo Sanguíneo	---

As informações aqui registradas são de responsabilidade do declarante e do declarante, e não do Registro Civil.

REGISTRO CIVIL DO MUNICÍPIO E COMARCA DE UNAI - MG

Magda Almeida da Silva

Assinatura do Oficial/Substituto

Magda Almeida da Silva

Oficial

Unai, Abadia dos Dourados - MG

1988, 03/09

Carteira de identidade no site: www.registrocivil.mg.gov.br



AA011383516 MG-P

RECE

CURRICULUM



José Machado Rebelo saiu de Coromandel sua cidade natal no ano dia 1969, com destino à cidade Unai, onde teve como berço para criar seus 04 filhos: Ademilson Machado Rabelo, Edilson Machado Rabelo, Wagner Machado Rabelo e Helen Karla Machado Rabelo, os netos e bisnetos.




Trouxe depois familiares que por aqui fizeram histórias e contruíram futuros.

Desde então Sr. Zezinho foi um unaiense comprometido com a família e com os jovens, pois tinha duas paixões na vida: o futebol e a política! Sr. Zezinho foi uns dos pioneiros como Técnico de Futebol para os adolescentes de Unai, disputando campeonatos aqui em Unai. Na política sempre teve um olhar atento aos grandes administradores da nossa maravilhosa cidade, tendo amizade com todos administradores de Unai (Sebastião Alves Pinheiro, Dr. Adelio Martins Campos, José Braz da Silva) e em especial pelo então ex-prefeito Anterio e pelo nosso atual prefeito Branquinho, onde com muito respeito e seriedade, fizeram tantas parcerias.

José Machado Rabelo um homem íntegro, honrado, religioso, Cursilista e E.C.C. Durante a sua trajetória de vida fez parte do progresso de Unai como empresário (Destaque reconhecido pela ACIU e Jornalistas).

Faleceu no dia 03/09/ 2021 deixando saudades nos corações das pessoas que tiveram o privilégio de tê-lo como amigo.



Prefeitura Municipal de Unai – MG

CNP: 18.125.161/0001-77

SECRETARIA MUNICIPAL DE FAZENDA E PLANEJAMENTO

DEPARTAMENTO DE CADASTRO




DECLARAÇÃO

O Departamento de cadastro Técnico Imobiliária desta Prefeitura.

Declara, para os fins que se fizerem necessários, que no Município de Unai-MG, consta em nossos mapas a existência de 01(uma) rua denominada EPL - 14, portanto sem denominação até a presente data, isto é, rua situada na quadra 12 e passando entre as quadras 10 e 11, entre as quadra 15 e 16 terminando em frente a quadra 07, no Loteamento Setor de Mansões Sul II, conforme mapa em anexo.

Unai-MG, 24 de maio de 2022.


Elaide Aparecida de Souza
Assessoria de Planejamento
Matrícula: 140600

Aluno



8185000
295000

295000

MISTEL

SETORES DE
MANSÕES SUL

ESPOLIO DE
JOSINDA MARTINS

SETORES DE
MANSÕES SUL

8185500

CLUBE DO CAVALO

8185500

8185000

José Otávio

295000

295000

SITIOS DE RECREIO
ELDORADO

SETORES DE
MANSÕES SUL

8185000

297000

RELAÇÃO DAS QUADRAS E SITIOS			RESUMO GERAL		AGREMENSURA SARDINHA & CIA LTDA. - SERVIÇOS DE TOPOGRAFIA CGC/ME: 03.798.185/0001-49 - CREA/MG 110 - TD RUA URSULINO BROCHADO N°51 - FONE: (38) 3676.1780 - UNAI - MG.	
QUADRA N°	SITIOS	AREA	AREA TOTAL A SER LOTEADA	224.947,00m²	100,000%	PLANTA PLANIMÉTRICA DA GLEBA DA FAZENDA CAPIM BRANCO "SETORES DE MANSÕES SUL - II" FINALIDADE: SITIOS DE RECREIO
QUADRA N°10	09	18.387,10m²	AREA DE USO INSTITUCIONAL	4.589,57m²	002,031%	
QUADRA N°11	09	18.900,59m²	ESTRADA PARQUE	21.040,77m²	009,354%	ÁREA TOTAL DO IMÓVEL 224.947,00m²
QUADRA N°12	11	20.436,10m²	ÁREAS EM SITIOS (99) UNIDADES	199.396,66m²	088,615%	
QUADRA N°13	29	58.061,02m²				MUNICÍPIO DE : UNAI
QUADRA N°14	06	10.746,99m²				
QUADRA N°15	18	35.080,38m²				ESTADO DE : Minas Gerais
QUADRA N°16	19	37.716,68m²				
TOTAL	TOTAL	TOTAL				MUNICÍPIO DE : UNAI
(97)	SITIOS-(99)	199.396,66m²				
						ESTADO DE : Minas Gerais
						MUNICÍPIO DE : UNAI
						ESTADO DE : Minas Gerais
						MUNICÍPIO DE : UNAI
						ESTADO DE : Minas Gerais
						MUNICÍPIO DE : UNAI
						ESTADO DE : Minas Gerais
						MUNICÍPIO DE : UNAI
						ESTADO DE : Minas Gerais
						MUNICÍPIO DE : UNAI
						ESTADO DE : Minas Gerais
						MUNICÍPIO DE : UNAI
						ESTADO DE : Minas Gerais
						MUNICÍPIO DE : UNAI
						ESTADO DE : Minas Gerais
						MUNICÍPIO DE : UNAI
						ESTADO DE : Minas Gerais
						MUNICÍPIO DE : UNAI
						ESTADO DE : Minas Gerais
						MUNICÍPIO DE : UNAI
						ESTADO DE : Minas Gerais
						MUNICÍPIO DE : UNAI
						ESTADO DE : Minas Gerais
						MUNICÍPIO DE : UNAI
						ESTADO DE : Minas Gerais
						MUNICÍPIO DE : UNAI
						ESTADO DE : Minas Gerais
						MUNICÍPIO DE : UNAI
						ESTADO DE : Minas Gerais
						MUNICÍPIO DE : UNAI
						ESTADO DE : Minas Gerais
						MUNICÍPIO DE : UNAI
						ESTADO DE : Minas Gerais
						MUNICÍPIO DE : UNAI
						ESTADO DE : Minas Gerais
						MUNICÍPIO DE : UNAI
						ESTADO DE : Minas Gerais
						MUNICÍPIO DE : UNAI
						ESTADO DE : Minas Gerais
						MUNICÍPIO DE : UNAI
						ESTADO DE : Minas Gerais
						MUNICÍPIO DE : UNAI
						ESTADO DE : Minas Gerais
						MUNICÍPIO DE : UNAI
						ESTADO DE : Minas Gerais
						MUNICÍPIO DE : UNAI
						ESTADO DE : Minas Gerais
						MUNICÍPIO DE : UNAI
						ESTADO DE : Minas Gerais
						MUNICÍPIO DE : UNAI
						ESTADO DE : Minas Gerais
						MUNICÍPIO DE : UNAI
						ESTADO DE : Minas Gerais
						MUNICÍPIO DE : UNAI
						ESTADO DE : Minas Gerais
						MUNICÍPIO DE : UNAI
						ESTADO DE : Minas Gerais
						MUNICÍPIO DE : UNAI
						ESTADO DE : Minas Gerais
						MUNICÍPIO DE : UNAI
						ESTADO DE : Minas Gerais
						MUNICÍPIO DE : UNAI
						ESTADO DE : Minas Gerais
						MUNICÍPIO DE : UNAI
						ESTADO DE : Minas Gerais
						MUNICÍPIO DE : UNAI
						ESTADO DE : Minas Gerais
						MUNICÍPIO DE : UNAI
						ESTADO DE : Minas Gerais
						MUNICÍPIO DE : UNAI
						ESTADO DE : Minas Gerais
						MUNICÍPIO DE : UNAI
						ESTADO DE : Minas Gerais
						MUNICÍPIO DE : UNAI
						ESTADO DE : Minas Gerais
						MUNICÍPIO DE : UNAI
						ESTADO DE : Minas Gerais
						MUNICÍPIO DE : UNAI
						ESTADO DE : Minas Gerais
						MUNICÍPIO DE : UNAI
						ESTADO DE : Minas Gerais
						MUNICÍPIO DE : UNAI
						ESTADO DE : Minas Gerais
						MUNICÍPIO DE : UNAI
						ESTADO DE : Minas Gerais
						MUNICÍPIO DE : UNAI
						ESTADO DE : Minas Gerais
						MUNICÍPIO DE : UNAI
						ESTADO DE : Minas Gerais
						MUNICÍPIO DE : UNAI
						ESTADO DE : Minas Gerais
						MUNICÍPIO DE : UNAI
						ESTADO DE : Minas Gerais
						MUNICÍPIO DE : UNAI
						ESTADO DE : Minas Gerais
						MUNICÍPIO DE : UNAI
						ESTADO DE : Minas Gerais
						MUNICÍPIO DE : UNAI
						ESTADO DE : Minas Gerais
						MUNICÍPIO DE : UNAI
						ESTADO DE : Minas Gerais
						MUNICÍPIO DE : UNAI
						ESTADO DE : Minas Gerais
						MUNICÍPIO DE : UNAI
						ESTADO DE : Minas Gerais
						MUNICÍPIO DE : UNAI
						ESTADO DE : Minas Gerais
						MUNICÍPIO DE : UNAI
						ESTADO DE : Minas Gerais
						MUNICÍPIO DE : UNAI
						ESTADO DE : Minas Gerais
						MUNICÍPIO DE : UNAI
						ESTADO DE : Minas Gerais
						MUNICÍPIO DE : UNAI
						ESTADO DE : Minas Gerais
						MUNICÍPIO DE : UNAI
						ESTADO DE : Minas Gerais
						MUNICÍPIO DE : UNAI
						ESTADO DE : Minas Gerais
						MUNICÍPIO DE : UNAI
						ESTADO DE : Minas Gerais
						MUNICÍPIO DE : UNAI
						ESTADO DE : Minas Gerais
						MUNICÍPIO DE : UNAI
						ESTADO DE : Minas Gerais
						MUNICÍPIO DE : UNAI
						ESTADO DE : Minas Gerais
						MUNICÍPIO DE : UNAI
						ESTADO DE : Minas Gerais
						MUNICÍPIO DE : UNAI
						ESTADO DE : Minas Gerais
						MUNICÍPIO DE : UNAI
						ESTADO DE : Minas Gerais
						MUNICÍPIO DE : UNAI
						ESTADO DE : Minas Gerais
						MUNICÍPIO DE : UNAI
						ESTADO DE : Minas Gerais
						MUNICÍPIO DE : UNAI
						ESTADO DE : Minas Gerais
						MUNICÍPIO DE : UNAI
						ESTADO DE : Minas Gerais
						MUNICÍPIO DE : UNAI
						ESTADO DE : Minas Gerais
						MUNICÍPIO DE : UNAI
						ESTADO DE : Minas Gerais
						MUNICÍPIO DE : UNAI
						ESTADO DE : Minas Gerais
						MUNICÍPIO DE : UNAI
						ESTADO DE : Minas Gerais
						MUNICÍPIO DE : UNAI
						ESTADO DE : Minas Gerais
						MUNICÍPIO DE : UNAI
						ESTADO DE : Minas Gerais
						MUNICÍPIO DE : UNAI
						ESTADO DE : Minas Gerais
						MUNICÍPIO DE : UNAI
						ESTADO DE : Minas Gerais
						MUNICÍPIO DE : UNAI
						ESTADO DE : Minas Gerais
						MUNICÍPIO DE : UNAI
						ESTADO DE : Minas Gerais