



PREFEITURA DE UNAÍ
ESTADO DE MINAS GERAIS



Ofício n.º 192/2018/SEGOV

Unaí, 21 de agosto de 2018.

Referência: Ofício n.º 109/SACOM e ainda Ofício n.º 116/SACOM

Senhor Presidente,


Informo que conforme solicitação desta Egrégia Casa Legislativa segue em anexo, croqui e a planta do local a ser denominado para o fim de instrução do PL 36/2018.

Sendo o que se apresenta para o momento, despeço-me renovando protestos de elevada estima, consideração e apreço.

Atenciosamente,


José Gomes Branquinho
Prefeito


Ao Exmo. Senhor
Vereador Alino Coelho
Presidente da Comissão
CEP: 38.610-000 - Unaí-MG

DESPACHO	
<input checked="" type="checkbox"/>	DOU CIÊNCIA
<input type="checkbox"/>	INCLUA-SE NO EXPEDIENTE
<input type="checkbox"/>	JUNTE-SE
EM	27/ AGO/2018
	
PRESIDENTE DA COMISSÃO	

BASE ENGENHARIA & TOPOGRAFIA LTDA

SANTIAGO MARCELO SOBRINHO

Rua: Natal Justino da Costa nº 877 – Unaí - MG, 38610-000 Fone (38) 3676-1587
baseengenharia.top@gmail.com



MEMORIAL DESCRITIVO

IMÓVEL: PRAÇA – RUA VIRGILIO JUSTILIANO RIBEIRO

INTERESADO: PREFEITURA MUNICIPAL DE UNAÍ - MG

CNPJ: 18.125.161/0001-77

MUNICÍPIO: UNAÍ

COMARCA: UNAÍ

UF: MG

ÁREA TOTAL: 170,70 m²

PERÍMETRO: 72,35 m

DIMENSÕES E CONFRONTAÇÕES DO TERRENO

FRENTE – com 29,46 m, confrontando com RUA VIRIGILIO JUSTILIANO RIBEIRO.

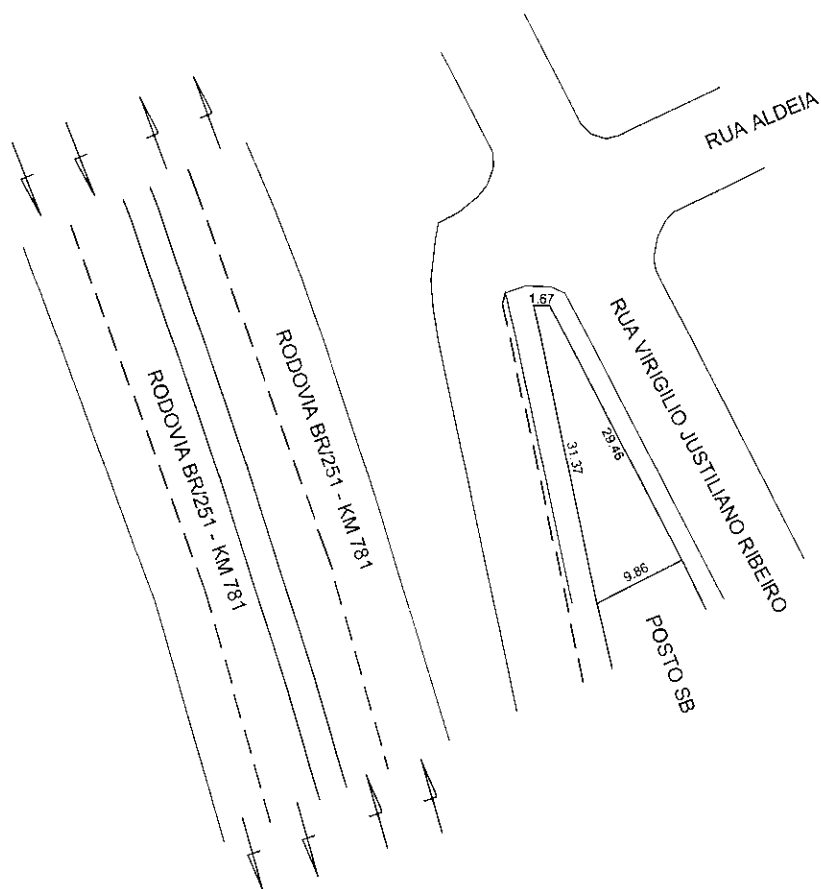
FUNDO – com 31,37 m, confrontando com RODOVIA BR/251 - KM 781.


L. ESQUERDO – com 1,67 m, confrontando com RUA ALDEIA.

L. DIREITO – com 9,86 m, confrontando com POSTO SB.

Unaí/MG, 04 de Julho de 2018.

SANTIAGO MARCELO SOBRINHO
ENG. AGR – CREA/MG – 159.058/D



Título: LEVANTAMENTO PLANIMETRICO CADASTRAL		Folha: 01
Objetivo: PRAÇA		
Município: UNAÍ		
Proprietário: PREFEITURA MUNICIPAL UNAÍ		Processo nº: 10963/2018
Imóvel: PARQUE MUNICIPAL SENHORINHA LEMOS DO PRADO		Área Total: 170,70 m²
Escala: 1/750	Data: 04/07/2018	Estado: MG
<div style="text-align: center;"> SANTIAGO MARCELO SOBRINHO ENG. AGR. - CREA/MG - 159.058/D</div>		